




COMUNE DI LISSONE

Provincia di Monza e Brianza

Piano di Governo del Territorio



PIANO DEI SERVIZI - VARIANTE 2016

SCHEDE DEI SERVIZI VOL. III MOBILITA' 2 - SANITA' - SICUREZZA

Gruppo di pianificazione:

Arch. Marco D. Engel

Arch. Gian Primo Doro

Arch. Valerio Testa

P.t. Alberto Benedetti (studio SosTer)


Società di Ricerca e Pianificazione

29 - 1 - 2016


Adozione con Delibera	n°	del
Approvazione con Delibera	n°	del
Pubblicazione BURL	n°	del

AVVERTENZA

Il presente fascicolo contiene le schede di rilevamento dei servizi pubblici e di interesse pubblico esistenti, prodotte dal Piano dei Servizi 2012, aggiornate al 31 dicembre 2015.



COMUNE DI LISSONE
Provincia di Monza e Brianza
Via Gramsci 21
20035 Lissone (MB)



PIANO di GOVERNO del TERRITORIO

Piano dei Servizi Controdedotto
Schede dei servizi vol. III

Mobilità 2
Sanità
Sicurezza

**studio
favole**
via Casentino 8
20159 Milano
tel. 02/66803318 - fax 02/6688337
e-mail: favolep@fiscali.it

Le schede sono integralmente riprodotte sulla base del modello del 2012, conservando il criterio di catalogazione dei servizi. Alla numerazione viene aggiunta la sigla identificativa utile al reperimento dei servizi sulla Tav. PS 2.

Per i servizi soppressi dopo il 2012 le schede relative sono cancellate senza modificare la numerazione delle schede successive.




Salvo le schede sopresse il contenuto del capitolo "Mobilità 2" rimane invariato.

Categoria	Mobilità	Servizio	Parcheeggio a raso
Identificativo	116	Denominazione Servizio	Parcheeggio a raso
Localizzazione	Via Carlo Cattaneo		
Zona di Prg approvato	Zona SP per attrezzature a servizio degli insediamenti produttivi		
Stato di attuazione	Attuato		





Estratto aerofotogrammetrico	Stralcio ortofoto
	




SF	3.001,99 mq
Tipologia parcheggio	A pettine
Pavimentazione	Asfalto
Spazio strutturato con arredi vegetali / funzionali / decorativi	Si
Posti auto (stimato)	170
Fruizione	Pubblica
Stato di manutenzione	Buono

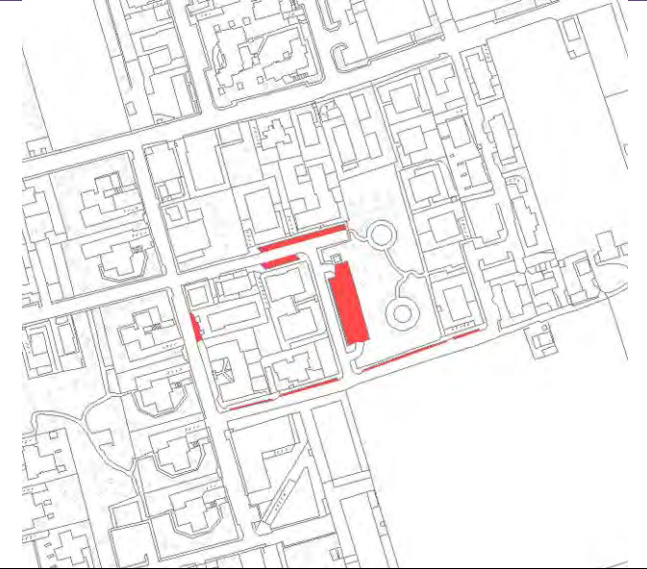



Foto	
	

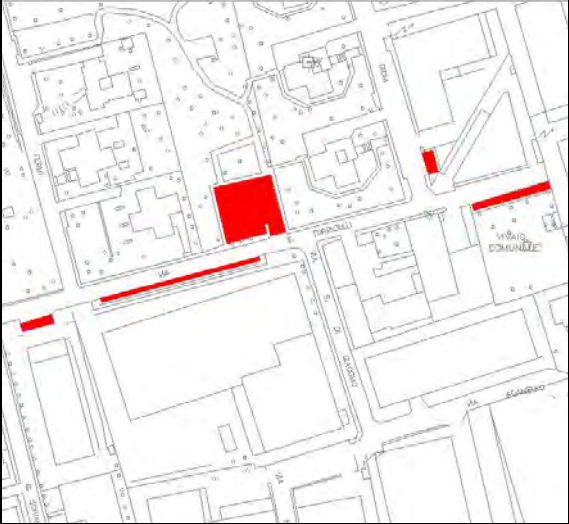



Categoria	Mobilità	Servizio	Parcheggio a raso
Identificativo	118	Denominazione Servizio	Parcheggio a raso
Localizzazione	Via Maiorana, angolo via Pacinotti		
Zona di Prg approvato	Zona SP per attrezzature a servizio degli insediamenti produttivi		
Stato di attuazione	Attuato		
Estratto aerofotogrammetrico		Stralcio ortofoto	
			
SF	278,62 mq		
Tipologia parcheggio	A pettine/in linea		
Pavimentazione	Asfalto		
Spazio strutturato con arredi vegetali / funzionali / decorativi	Si		
Posti auto (stimato)	20		
Fruizione	Pubblica		
Stato di manutenzione	Buono		
Foto			
			

Categoria	Mobilità	Servizio	Parcheeggio a raso
Identificativo	119	Denominazione Servizio	Parcheeggio a raso
Localizzazione	Via Ettore Maiorana		
Zona di Prg approvato	Zona D industriale e artigianale		
Stato di attuazione	Attuato		
Estratto aerofotogrammetrico		Stralcio ortofoto	
			
SF	1.666,41 mq		
Tipologia parcheggio	A pettine		
Pavimentazione	Asfalto		
Spazio strutturato con arredi vegetali / funzionali / decorativi	Si		
Posti auto (stimato)	100		
Fruizione	Pubblica		
Stato di manutenzione	Buono		
Foto			
			

Categoria	Mobilità	Servizio	Parcheeggio a raso
Identificativo	120	Denominazione Servizio	Parcheeggio a raso
Localizzazione	Via Maiorana		
Zona di Prg approvato	Zona D industriale ed artigianale		
Stato di attuazione	Attuato		
Estratto aerofotogrammetrico		Stralcio ortofoto	
			
SF	2.114,58 mq		
Tipologia parcheggio	A pettine		
Pavimentazione	Asfalto		
Spazio strutturato con arredi vegetali / funzionali / decorativi	Si		
Posti auto (stimato)	130		
Fruizione	Pubblica		
Stato di manutenzione	Buono		
Foto			
			

Categoria	Mobilità	Servizio	Parcheeggio a raso
Identificativo	121	Denominazione Servizio	Parcheeggio a raso
Localizzazione	Via Mercalli		
Zona di Prg approvato	Zona SR per attrezzature a servizio degli insediamenti residenziali		
Stato di attuazione	Attuato		
Estratto aerofotogrammetrico	Stralcio ortofoto		
	 		
SF	873,46 mq		
Tipologia parcheggio	A pettine		
Pavimentazione	Autobloccanti/asfalto		
Spazio strutturato con arredi vegetali / funzionali / decorativi	Si		
Posti auto (stimato)	30		
Fruizione	Pubblica		
Stato di manutenzione	Buono		
Foto	 		

Categoria	Mobilità	Servizio	Parcheeggio a raso
Identificativo	122	Denominazione Servizio	Parcheeggio a raso
Localizzazione	Via Archimede		
Zona di Prg approvato	Zona C residenziale a PL, viabilità		
Stato di attuazione	Attuato		
Estratto aerofotogrammetrico		Stralcio ortofoto	
			
SF	1.626,11 mq		
Tipologia parcheggio	A pettine/in linea		
Pavimentazione	Asfalto		
Spazio strutturato con arredi vegetali / funzionali / decorativi	Si		
Posti auto (stimato)	103		
Fruizione	Pubblica		
Stato di manutenzione	Buono		
Foto			
			

Categoria	Mobilità	Servizio	Parcheggio a raso
Identificativo	123	Denominazione Servizio	Parcheggio a raso
Localizzazione	Via Torricelli		
Zona di Prg approvato	Zona C Piano di Zona, zona SR per attrezzature a servizio degli insediamenti residenziali, zona SP per attrezzature a servizio degli insediamenti produttivi, viabilità		
Stato di attuazione	Attuato		
Estratto aerofotogrammetrico		Stralcio ortofoto	
			
SF	1.294,75 mq		
Tipologia parcheggio	A pettine/in linea		
Pavimentazione	Asfalto		
Spazio strutturato con arredi vegetali / funzionali / decorativi	Si		
Posti auto (stimato)	100		
Fruizione	Pubblica		
Stato di manutenzione	Buono		
Foto			
			



Categoria	Mobilità	Servizio	Parcheggio a raso
Identificativo	124	Denominazione Servizio	Parcheggio a raso
Localizzazione	Via Buozzi, Via fermi		
Zona di Prg approvato	Zona C Piano di Zona, zona SRd per attrezzature a servizio degli insediamenti residenziali, viabilità		
Stato di attuazione	Attuato		





SF	2.431,56 mq
Tipologia parcheggio	A pettine/in linea
Pavimentazione	Asfalto
Spazio strutturato con arredi vegetali / funzionali / decorativi	Si
Posti auto (stimato)	105
Fruizione	Pubblica
Stato di manutenzione	Buono



Categoria	Mobilità	Servizio	Parcheeggio a raso
Identificativo	125	Denominazione Servizio	Parcheeggio a raso
Localizzazione	Via Tito Speri, Via Nicolò Copernico		
Zona di Prg approvato	Zona C Piano di Zona, viabilità		
Stato di attuazione	Attuato		

Estratto aerofotogrammetrico	Stralcio ortofoto
	

SF	739,71 mq
Tipologia parcheggio	A pettine
Pavimentazione	Asfalto
Spazio strutturato con arredi vegetali / funzionali / decorativi	Si
Posti auto (stimato)	76
Fruizione	Pubblica
Stato di manutenzione	Buono

Foto	
	

Categoria	Mobilità	Servizio	Parcheeggio a raso
Identificativo	126	Denominazione Servizio	Parcheeggio a raso
Localizzazione	Via Pacinotti, Via Spallanzani		
Zona di Prg approvato	Zona C residenziale a PL, zona SR per attrezzature a servizio degli insediamenti residenziali, viabilità		
Stato di attuazione	Attuato		



SF	1.388,54 mq
Tipologia parcheggio	A pettine/in linea
Pavimentazione	Asfalto
Spazio strutturato con arredi vegetali / funzionali / decorativi	Si
Posti auto (stimato)	75
Fruizione	Pubblica
Stato di manutenzione	Buono



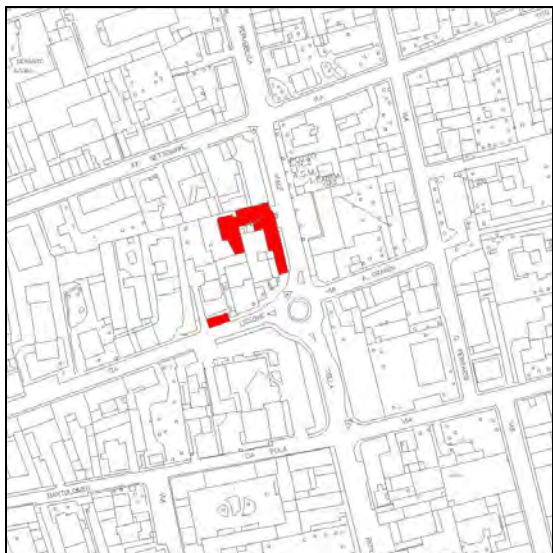

Categoria	Mobilità	Servizio	Parcheeggio a raso
Identificativo	127	Denominazione Servizio	Parcheeggio a raso
Localizzazione	Via Ferraris		
Zona di Prg approvato	Zona SRd per attrezzature a servizio degli insediamenti residenziali, viabilità		
Stato di attuazione	Attuato		

Estratto aerofotogrammetrico	Stralcio ortofoto
	


SF	281,8 mq
Tipologia parcheggio	In linea
Pavimentazione	Asfalto
Spazio strutturato con arredi vegetali / funzionali / decorativi	Si
Posti auto (stimato)	25
Fruizione	Pubblica
Stato di manutenzione	Buono


Foto	
	

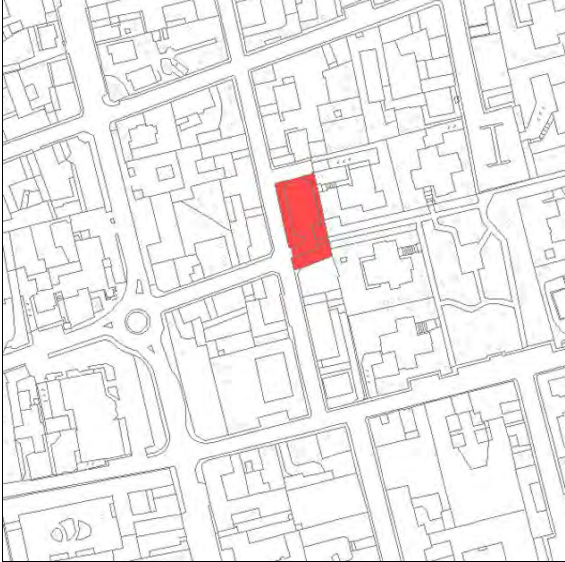



Categoria	Mobilità	Servizio	Parcheeggio a raso
Identificativo	128	Denominazione Servizio	Parcheeggio a raso
Localizzazione	Viale della repubblica		
Zona di Prg approvato	Zona B2 a prevalenza residenziale con vocazione commerciale e terziaria, zona SR per attrezzature a servizio degli insediamenti residenziali		
Stato di attuazione	Attuato		

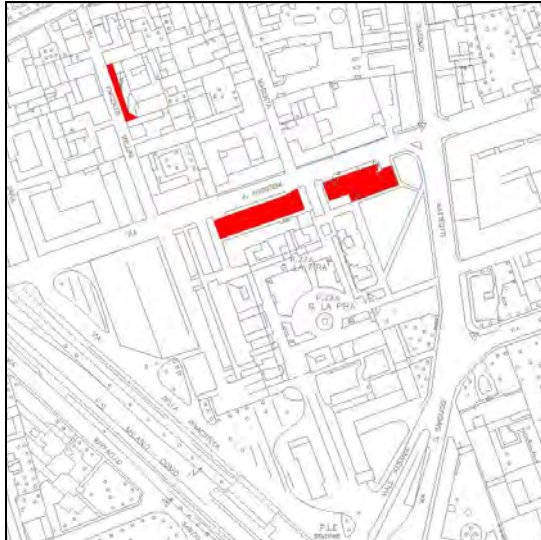



Estratto aerofotogrammetrico	Stralcio ortofoto
	

SF	498,25 mq
Tipologia parcheggio	A pettine
Pavimentazione	Asfalto
Spazio strutturato con arredi vegetali / funzionali / decorativi	No
Posti auto (stimato)	35
Fruizione	Pubblica
Stato di manutenzione	Buono

Foto	
	

Categoria	Mobilità	Servizio	Parcheeggio a raso
Identificativo	129	Denominazione Servizio	Parcheeggio a raso
Localizzazione	Viale della repubblica		
Zona di Prg approvato	Zona B1 a prevalenza residenziale con frammistione funzionale, zona B2 a prevalenza residenziale con vocazione commerciale e terziaria, zona SR per attrezzature a servizio degli insediamenti residenziali		
Stato di attuazione	Attuato		
Estratto aerofotogrammetrico		Stralcio ortofoto	
			
SF	1.422,91 mq		
Tipologia parcheggio	A pettine/in linea		
Pavimentazione	Asfalto		
Spazio strutturato con arredi vegetali / funzionali / decorativi	Si		
Posti auto (stimato)	45		
Fruizione	Pubblica		
Stato di manutenzione	Buono		
Foto			
			

Categoria	Mobilità	Servizio	Parcheeggio a raso
Identificativo	130	Denominazione Servizio	Parcheeggio a raso
Localizzazione	Via Ferraris		
Zona di Prg approvato	Zona C Piano di Zona		
Stato di attuazione	Attuato		
Estratto aerofotogrammetrico		Stralcio ortofoto	
			
SF	824,96 mq		
Tipologia parcheggio	A pettine		
Pavimentazione	Asfalto		
Spazio strutturato con arredi vegetali / funzionali / decorativi	Si		
Posti auto (stimato)	51		
Fruizione	Pubblica		
Stato di manutenzione	Buono		
Foto			
			

Categoria	Mobilità	Servizio	Parcheeggio a raso
Identificativo	131	Denominazione Servizio	Parcheeggio a raso
Localizzazione	Via A. Agostoni		
Zona di Prg approvato	Zona SR per attrezzature a servizio degli insediamenti produttivi, viabilità		
Stato di attuazione	Attuato		
Estratto aerofotogrammetrico		Stralcio ortofoto	
			
SF	920,82 mq		
Tipologia parcheggio	A pettine		
Pavimentazione	Asfalto		
Spazio strutturato con arredi vegetali / funzionali / decorativi	Si		
Posti auto (stimato)	75		
Fruizione	Pubblica		
Stato di manutenzione	Buono		
Foto			
			

Categoria	Mobilità	Servizio	Parcheeggio a raso
Identificativo	132	Denominazione Servizio	Parcheeggio a raso
Localizzazione	Via Agostoni		
Zona di Prg approvato	Zona F per attrezzature e impianti d'interesse generale		
Stato di attuazione	Attuato		

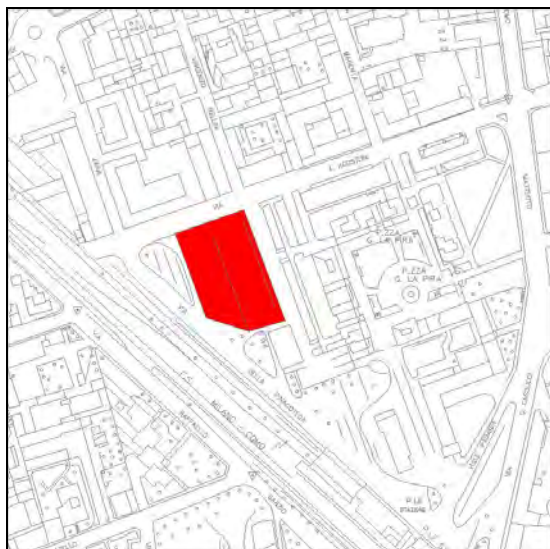
Estratto aerofotogrammetrico	Stralcio ortofoto
	

SF	376,29 mq
Tipologia parcheggio	A pettine
Pavimentazione	Asfalto
Spazio strutturato con arredi vegetali / funzionali / decorativi	Si
Posti auto (stimato)	40
Fruizione	Pubblica
Stato di manutenzione	Buono

Foto	
	

Categoria	Mobilità	Servizio	Parcheeggio a raso
Identificativo	133	Denominazione Servizio	Parcheeggio a raso
Localizzazione	Via Agostoni		
Zona di Prg approvato	Zona F per attrezzature e impianti d'interesse generale		
Stato di attuazione	Attuato		

Estratto aerofotogrammetrico	Stralcio ortofoto
-------------------------------------	--------------------------

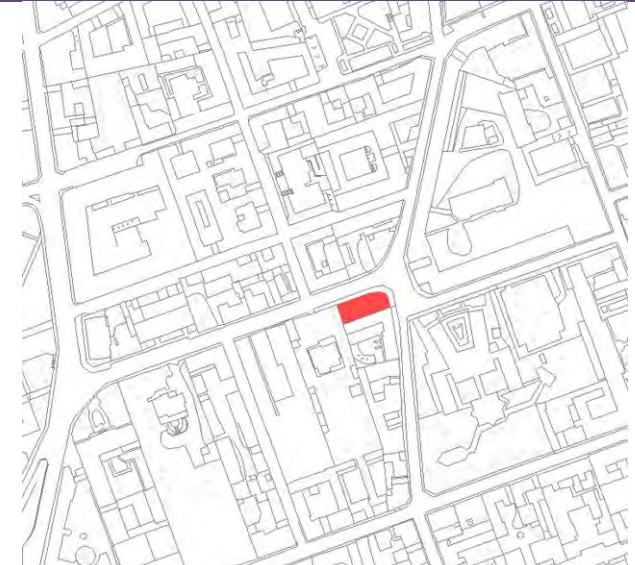



SF	2.402,08 mq
Tipologia parcheggio	A pettine
Pavimentazione	Asfalto
Spazio strutturato con arredi vegetali / funzionali / decorativi	Si
Posti auto (stimato)	110
Fruizione	Pubblica
Stato di manutenzione	Buono

Foto



Categoria	Mobilità	Servizio	Parcheeggio a raso
Identificativo	134	Denominazione Servizio	Parcheeggio a raso
Localizzazione	Via Padre R. Giuliani		
Zona di Prg approvato	Zona SRd per attrezzature a servizio di insediamenti residenziali		
Stato di attuazione	Attuato		

Estratto aerofotogrammetrico	Stralcio ortofoto
	

SF	368,87
Tipologia parcheggio	A spina di pesce
Pavimentazione	Asfalto
Spazio strutturato con arredi vegetali / funzionali / decorativi	Si
Posti auto (stimato)	15
Fruizione	Pubblica
Stato di manutenzione	Buono

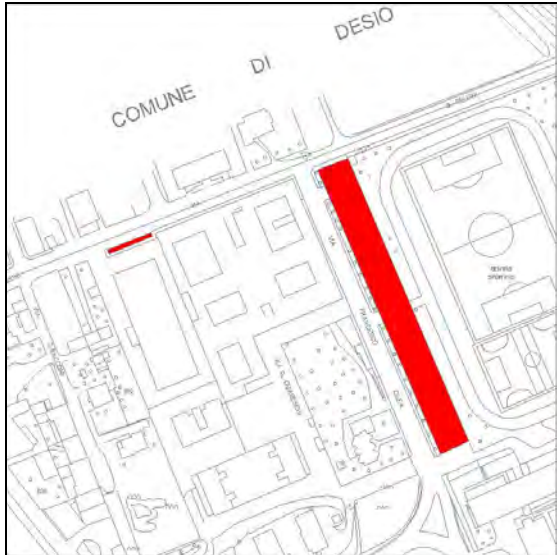


Foto	
	

Categoria	Mobilità	Servizio	Parcheggio interrato
Identificativo	135	Denominazione Servizio	Parcheggio interrato
Localizzazione	Via Generale Guidoni		
Zona di Prg approvato	Piano integrato di intervento PII 3		
Stato di attuazione	In attuazione		

Estratto aerofotogrammetrico	Stralcio ortofoto
	

SF	5.037,17 mq
Tipologia parcheggio	A pettine/in linea
Pavimentazione	Cemento liscio
Spazio strutturato con arredi vegetali / funzionali / decorativi	No
Posti auto (stimato)	163
Fruizione	Pubblica
Stato di manutenzione	Da attuare

Foto	
	





Categoria	Mobilità	Servizio	Parcheeggio a raso
Identificativo	136	Denominazione Servizio	Parcheeggio a raso
Localizzazione	Via Cellini		
Zona di Prg approvato	Zona SRd per attrezzature a servizio degli insediamenti residenziali, viabilità		
Stato di attuazione	Attuato		
Estratto aerofotogrammetrico		Stralcio ortofoto	
			
SF	3.186,3 mq		
Tipologia parcheggio	A pettine		
Pavimentazione	Asfalto		
Spazio strutturato con arredi vegetali / funzionali / decorativi	Si		
Posti auto (stimato)	140		
Fruizione	Pubblica		
Stato di manutenzione	Buono		
Foto			
			

Categoria	Mobilità	Servizio	Parcheggio a raso
Identificativo	137	Denominazione Servizio	Parcheggio a raso
Localizzazione	Via Canonica		
Zona di Prg approvato	Zona SR per attrezzature a servizio degli insediamenti residenziali		
Stato di attuazione	Attuato		

Estratto aerofotogrammetrico	Stralcio ortofoto
	



SF	627,8 mq
Tipologia parcheggio	A pettine
Pavimentazione	Asfalto
Spazio strutturato con arredi vegetali / funzionali / decorativi	Si
Posti auto (stimato)	30
Fruizione	Pubblica
Stato di manutenzione	Buono

Foto	
	

Categoria	Mobilità	Servizio	Parcheggio a raso
Identificativo	138	Denominazione Servizio	Parcheggio a raso
Localizzazione	Via Canonica		
Zona di Prg approvato	Zona D2 terziaria a PA		
Stato di attuazione	Attuato		
Estratto aerofotogrammetrico		Stralcio ortofoto	
			
SF	1.604,5 mq		
Tipologia parcheggio	A pettine		
Pavimentazione	Asfalto		
Spazio strutturato con arredi vegetali / funzionali / decorativi	Si		
Posti auto (stimato)	45		
Fruizione	Pubblica		
Stato di manutenzione	Buono		
Foto			
			

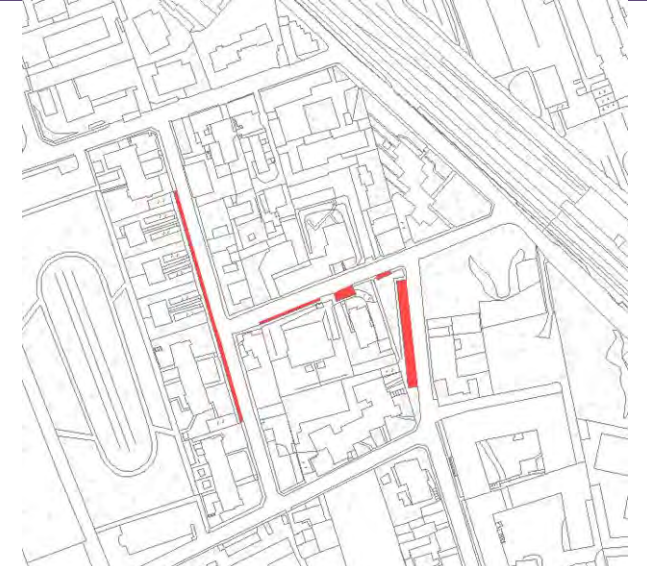

Categoria	Mobilità	Servizio	Parcheeggio a raso
Identificativo	139	Denominazione Servizio	Parcheeggio a raso
Localizzazione	Via L. della Robbia		
Zona di Prg approvato	Zona D2 terziaria a PA		
Stato di attuazione	Attuato		
Estratto aerofotogrammetrico		Stralcio ortofoto	
			
SF	4.720,6 mq		
Tipologia parcheggio	A pettine		
Pavimentazione	Autobloccanti		
Spazio strutturato con arredi vegetali / funzionali / decorativi	Si		
Posti auto (stimato)	213		
Fruizione	Pubblica		
Stato di manutenzione	Buono		
Foto			
			

Categoria	Mobilità	Servizio	Parcheeggio a raso
Identificativo	140	Denominazione Servizio	Parcheeggio a raso
Localizzazione	Via G.L.Bernini		
Zona di Prg approvato	Zona SRd per attrezzature a servizio degli impianti residenziali		
Stato di attuazione	Attuato		

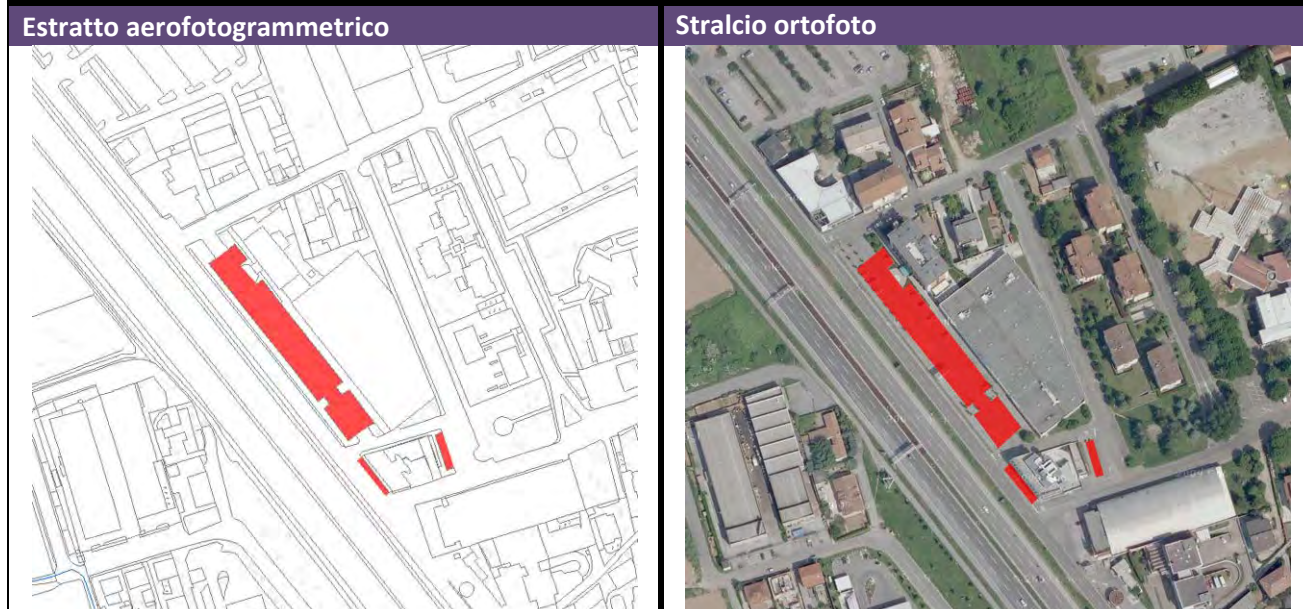
Estratto aerofotogrammetrico		Stralcio ortofoto	
-------------------------------------	---	--------------------------	--

SF	1.518,81 mq
Tipologia parcheggio	A pettine
Pavimentazione	Asfalto
Spazio strutturato con arredi vegetali / funzionali / decorativi	Si
Posti auto (stimato)	50
Fruizione	Pubblica
Stato di manutenzione	Buono

Foto		
-------------	---	--

Categoria	Mobilità	Servizio	Parcheeggio a raso
Identificativo	141	Denominazione Servizio	Parcheeggio a raso
Localizzazione	Via Donatello		
Zona di Prg approvato	Zona SRd per attrezzature a servizio degli impianti residenziali, viabilità		
Stato di attuazione	Attuato		
Estratto aerofotogrammetrico		Stralcio ortofoto	
			
SF	757,59 mq		
Tipologia parcheggio	A pettine/in linea		
Pavimentazione	Asfalto		
Spazio strutturato con arredi vegetali / funzionali / decorativi	Si		
Posti auto (stimato)	70		
Fruizione	Pubblica		
Stato di manutenzione	Buono		
Foto			
			

Categoria	Mobilità	Servizio	Parcheeggio a raso
Identificativo	142	Denominazione Servizio	Parcheeggio a raso
Localizzazione	Via Ludovico Ariosto		
Zona di Prg approvato	Zona D2 terziaria a PA, zona SP per attrezzature a servizio degli impianti produttivi		
Stato di attuazione	Attuato		



SF	2.307,52 mq
Tipologia parcheggio	A pettine
Pavimentazione	Asfalto
Spazio strutturato con arredi vegetali / funzionali / decorativi	Si
Posti auto (stimato)	110
Fruizione	Pubblica
Stato di manutenzione	Buono

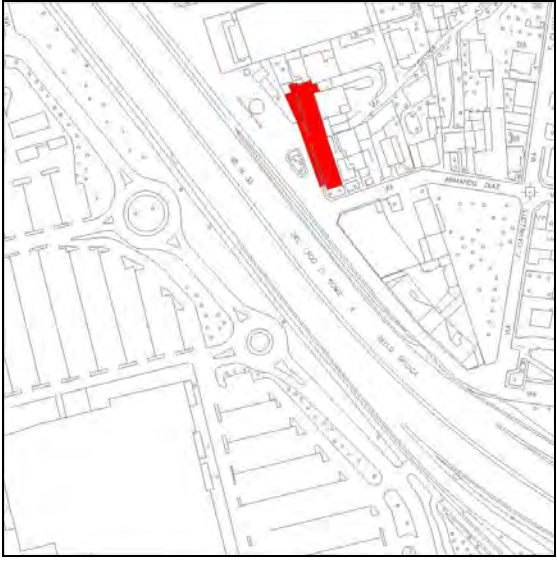





Categoria	Mobilità	Servizio	Parcheeggio a raso
Identificativo	143	Denominazione Servizio	Parcheeggio a raso
Localizzazione	Piazzale Virgilio		
Zona di Prg approvato	Zona SR per attrezzature a servizio degli impianti residenziali, zona SP per attrezzature a servizio degli impianti produttivi, viabilità		
Stato di attuazione	Attuato		

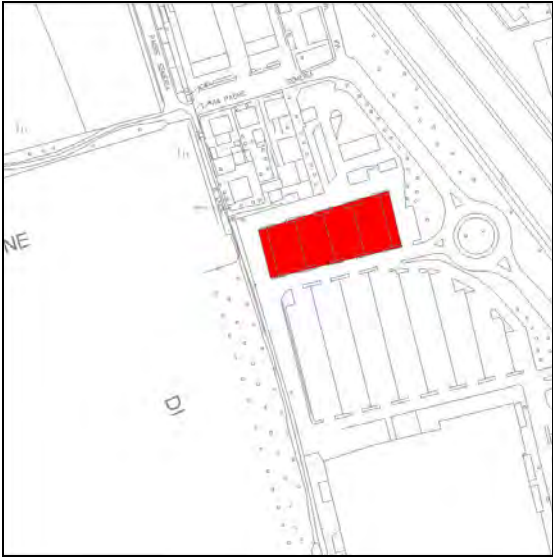



SF	1.609,23 mq
Tipologia parcheggio	A pettine
Pavimentazione	Asfalto
Spazio strutturato con arredi vegetali / funzionali / decorativi	Si
Posti auto (stimato)	93
Fruizione	Pubblica
Stato di manutenzione	Buono



Categoria	Mobilità	Servizio	Parcheeggio a raso
Identificativo	144	Denominazione Servizio	Parcheeggio a raso
Localizzazione	Via Attilio Gelosa		
Zona di Prg approvato	Zona B2 IAV a prevalenza terziaria, commerciale e direzionale		
Stato di attuazione	Attuale		
Estratto aerofotogrammetrico		Stralcio ortofoto	
			
SF	1.052,53 mq		
Tipologia parcheggio	A pettine		
Pavimentazione	Autobloccanti		
Spazio strutturato con arredi vegetali / funzionali / decorativi	Si		
Posti auto (stimato)	40		
Fruizione	Pubblica		
Stato di manutenzione	Buono		
Foto			
			



Categoria	Mobilità	Servizio	Parcheeggio Esselunga
Identificativo	145	Denominazione Servizio	Parcheeggio a raso
Localizzazione	Via Padre Semeria		
Zona di Prg approvato	Zona PAR 2		
Stato di attuazione	Attuato		

Estratto aerofotogrammetrico	Stralcio ortofoto
	



SF	2.228,11 mq
Tipologia parcheggio	A pettine
Pavimentazione	Autobloccanti
Spazio strutturato con arredi vegetali / funzionali / decorativi	Si
Posti auto (stimato)	70
Fruizione	Pubblica
Stato di manutenzione	Buono

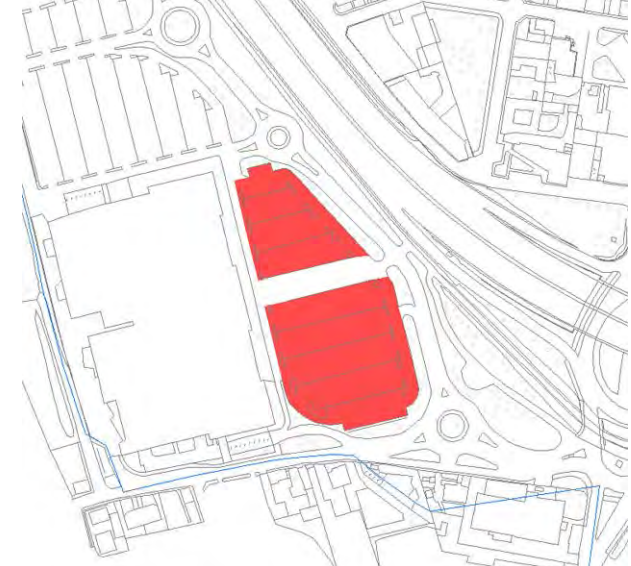



Foto	
	

Categoria	Mobilità	Servizio	Parcheeggio Esselunga
Identificativo	146	Denominazione Servizio	Parcheeggio a raso
Localizzazione	Via E. Duse		
Zona di Prg approvato	Zona PAR 2		
Stato di attuazione	Attuato		

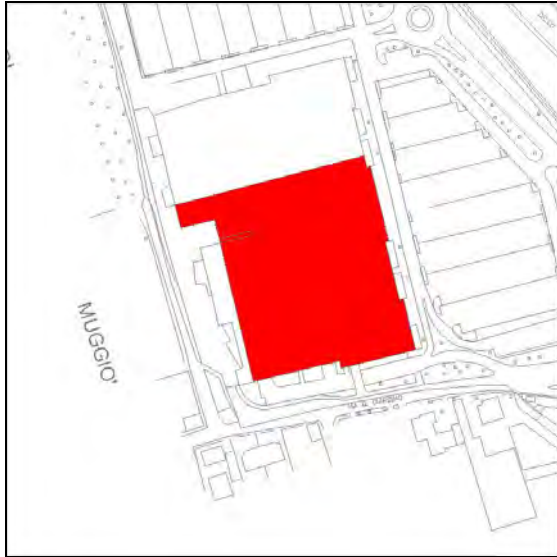

Estratto aerofotogrammetrico	Stralcio ortofoto
	

SF	7.828,52 mq
Tipologia parcheggio	A pettine
Pavimentazione	autobloccanti
Spazio strutturato con arredi vegetali / funzionali / decorativi	Si
Posti auto (stimato)	240
Fruizione	Pubblica
Stato di manutenzione	Buono

Foto	
	

Categoria	Mobilità	Servizio	Parcheeggio esselunga
Identificativo	147	Denominazione Servizio	Parcheeggio a raso
Localizzazione	Via E. Duse		
Zona di Prg approvato	Zona PAR 2		
Stato di attuazione	Attuato		
Estratto aerofotogrammetrico		Stralcio ortofoto	
			
SF	10.234,84 mq		
Tipologia parcheggio	A spina di pesce		
Pavimentazione	Autobloccanti		
Spazio strutturato con arredi vegetali / funzionali / decorativi	Si		
Posti auto (stimato)	300		
Fruizione	Pubblica		
Stato di manutenzione	Buono		
Foto			
			

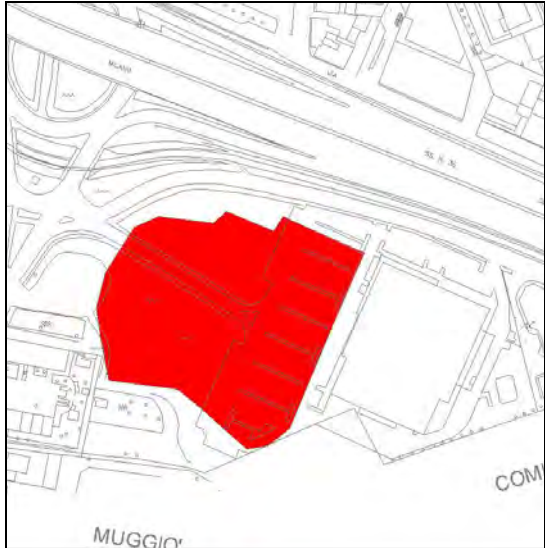

Categoria	Mobilità	Servizio	Parcheeggio Esselunga
Identificativo	148	Denominazione Servizio	Parcheeggio interrato
Localizzazione	Via G. Giardino		
Zona di Prg approvato	Zona PAR 2		
Stato di attuazione	Attuato		

Estratto aerofotogrammetrico	Stralcio ortofoto
	

SF	10.667,75 mq
Tipologia parcheggio	A pettine
Pavimentazione	Cemento liscio
Spazio strutturato con arredi vegetali / funzionali / decorativi	No
Posti auto (stimato)	200
Fruizione	Pubblica
Stato di manutenzione	Ottimo


Foto	
	

Categoria	Mobilità	Servizio	Parcheeggio Leroy Merlin
Identificativo	149	Denominazione Servizio	Parcheeggio a raso
Localizzazione	Via XXV Aprile		
Zona di Prg approvato	Zona PAR 3		
Stato di attuazione	Attuato		

Estratto aerofotogrammetrico	Stralcio ortofoto
	

SF	12.486,45 mq
Tipologia parcheggio	A pettine
Pavimentazione	Asfalto
Spazio strutturato con arredi vegetali / funzionali / decorativi	Si
Posti auto (stimato)	420
Fruizione	Pubblica
Stato di manutenzione	Buono

Foto	
	

Categoria	Mobilità	Servizio	Parcheeggio a raso
Identificativo	150	Denominazione Servizio	Parcheeggio a raso
Localizzazione	Via Antonio Locatelli		
Zona di Prg approvato	Zona SP per attrezzature a servizio degli insediamenti produttivi		
Stato di attuazione	Attuato		
Estratto aerofotogrammetrico		Stralcio ortofoto	
			
SF	462,05 mq		
Tipologia parcheggio	A pettine		
Pavimentazione	Asfalto		
Spazio strutturato con arredi vegetali / funzionali / decorativi	No		
Posti auto (stimato)	18		
Fruizione	Pubblica		
Stato di manutenzione	Attuato		
Foto			
			

Categoria	Mobilità	Servizio	Parcheeggio a raso
Identificativo	151	Denominazione Servizio	Parcheeggio a raso
Localizzazione	Via G. Colzani		
Zona di Prg approvato	Zona SRd per attrezzature a servizio degli insediamenti residenziali		
Stato di attuazione	Attuato		

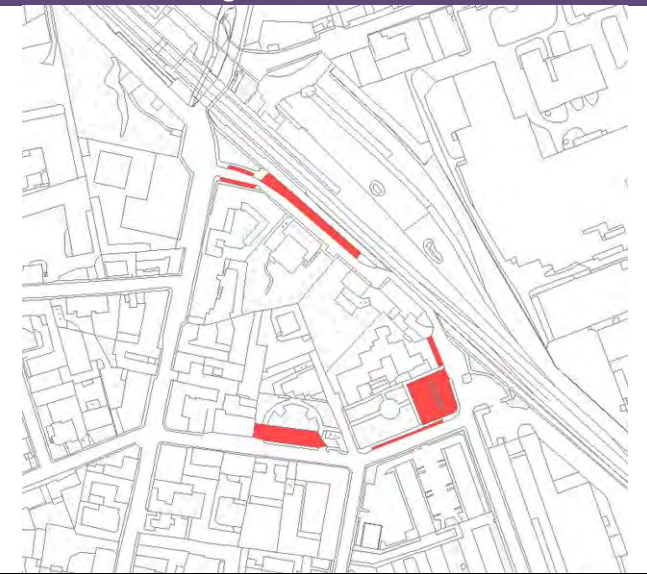



Estratto aerofotogrammetrico	Stralcio ortofoto
-------------------------------------	--------------------------







SF	2.961,88 mq
Tipologia parcheggio	A pettine
Pavimentazione	Asfalto/autobloccanti
Spazio strutturato con arredi vegetali / funzionali / decorativi	Si
Posti auto (stimato)	133
Fruizione	Pubblica
Stato di manutenzione	Buono

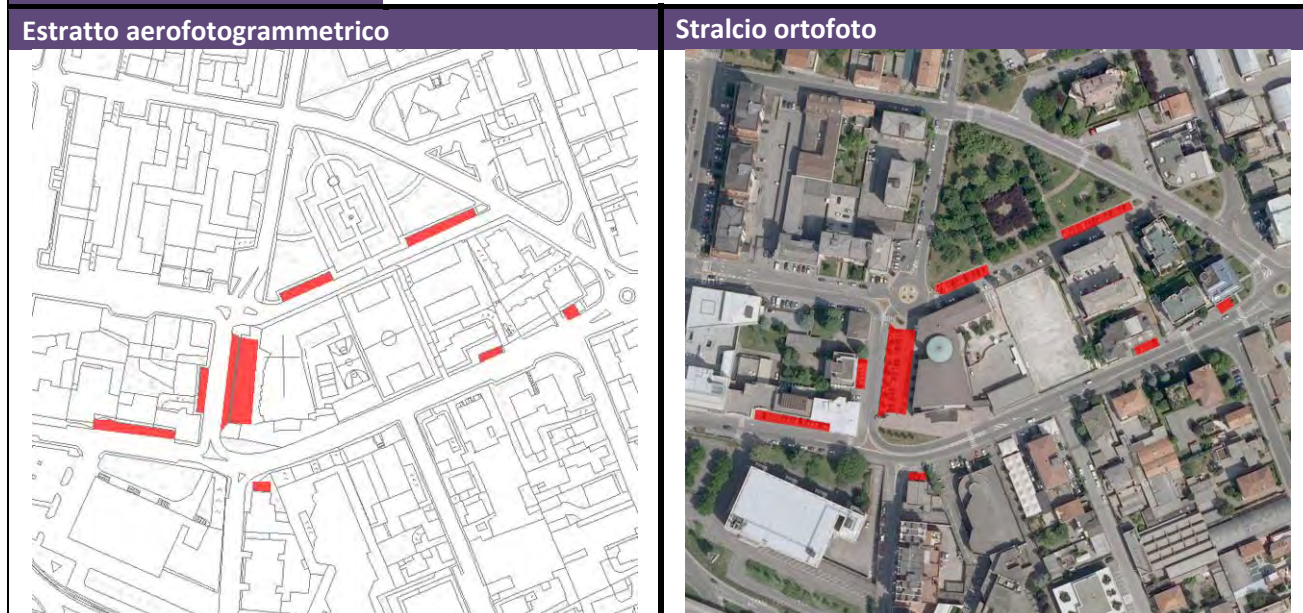
Foto



Categoria	Mobilità	Servizio	Parcheeggio a raso
Identificativo	152	Denominazione Servizio	Parcheeggio a raso
Localizzazione	Via Bernardino Luini		
Zona di Prg approvato	Zona SR per attrezzature a servizio degli insediamenti residenziali, viabilità		
Stato di attuazione	Attuato		
Estratto aerofotogrammetrico		Stralcio ortofoto	
			
SF	1.747,65 mq		
Tipologia parcheggio	A pettine/in linea		
Pavimentazione	Asfalto		
Spazio strutturato con arredi vegetali / funzionali / decorativi	Si		
Posti auto (stimato)	80		
Fruizione	Pubblica		
Stato di manutenzione	Sufficiente		
Foto			
			

Categoria	Mobilità	Servizio	Parcheggio a raso
Identificativo	153	Denominazione Servizio	Parcheggio a raso
Localizzazione	Via P.L. Palestrina, Via S. Pellico		
Zona di Prg approvato	Zona SR per attrezzature a servizio degli insediamenti residenziali, viabilità		
Stato di attuazione	Attuato		
Estratto aerofotogrammetrico		Stralcio ortofoto	
			
SF	1.406,67 mq		
Tipologia parcheggio	A pettine/in linea		
Pavimentazione	Asfalto		
Spazio strutturato con arredi vegetali / funzionali / decorativi	Si		
Posti auto (stimato)	50		
Fruizione	Pubblica		
Stato di manutenzione	Buono		
Foto			
			

Categoria	Mobilità	Servizio	Parcheeggio a raso
Identificativo	154	Denominazione Servizio	Parcheeggio a raso
Localizzazione	Via Bramante, Via Del Concilio		
Zona di Prg approvato	Zona SR per attrezzature a servizio degli insediamenti residenziali, viabilità		
Stato di attuazione	Attuato		



SF	1.634,02 mq
Tipologia parcheggio	A pettine/in linea
Pavimentazione	Asfalto/autobloccanti
Spazio strutturato con arredi vegetali / funzionali / decorativi	Si
Posti auto (stimato)	75
Fruizione	Pubblica
Stato di manutenzione	Buono


Foto

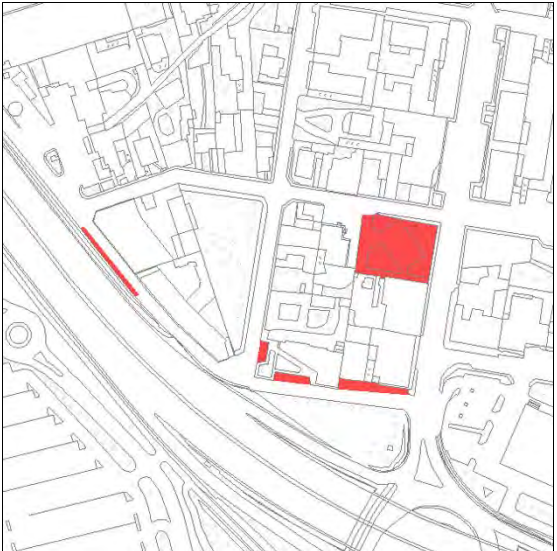





Categoria	Mobilità	Servizio	Parcheeggio a raso
Identificativo	155	Denominazione Servizio	Parcheeggio a raso
Localizzazione	Via Carducci, Via Del Concilio		
Zona di Prg approvato	Zona SR per attrezzature a servizio degli insediamenti residenziali, viabilità		
Stato di attuazione	Attuato		



SF	1.269,49 mq
Tipologia parcheggio	A pettine/in linea
Pavimentazione	Asfalto
Spazio strutturato con arredi vegetali / funzionali / decorativi	No
Posti auto (stimato)	50
Fruizione	Pubblica
Stato di manutenzione	Buono



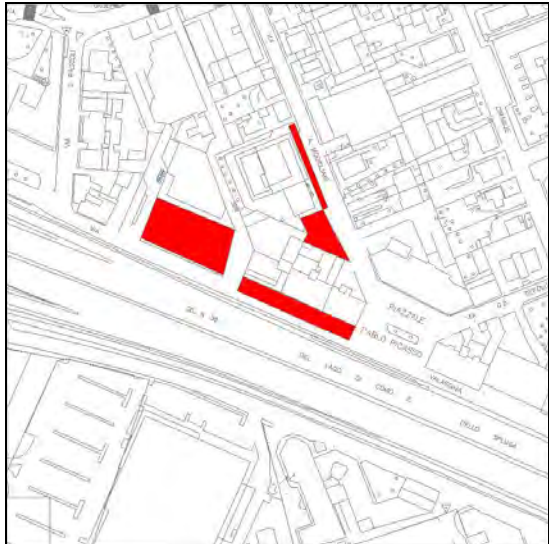



Categoria	Mobilità	Servizio	Parcheeggio a raso
Identificativo	156	Denominazione Servizio	Parcheeggio a raso
Localizzazione	Via Cadorna, Via Diaz		
Zona di Prg approvato	Zona SR per attrezzature a servizio degli insediamenti residenziali, viabilità		
Stato di attuazione	Attuato		
Estratto aerofotogrammetrico		Stralcio ortofoto	
			
SF	1.885,47 mq		
Tipologia parcheggio	A pettine		
Pavimentazione	Asfalto		
Spazio strutturato con arredi vegetali / funzionali / decorativi	No		
Posti auto (stimato)	111		
Fruizione	Pubblica		
Stato di manutenzione	Buono		
Foto			
			

Categoria	Mobilità	Servizio	Parcheeggio a raso
Identificativo	157	Denominazione Servizio	Parcheeggio a raso
Localizzazione	Via Bramante da Urbino		
Zona di Prg approvato	Viabilità		
Stato di attuazione	Attuato		

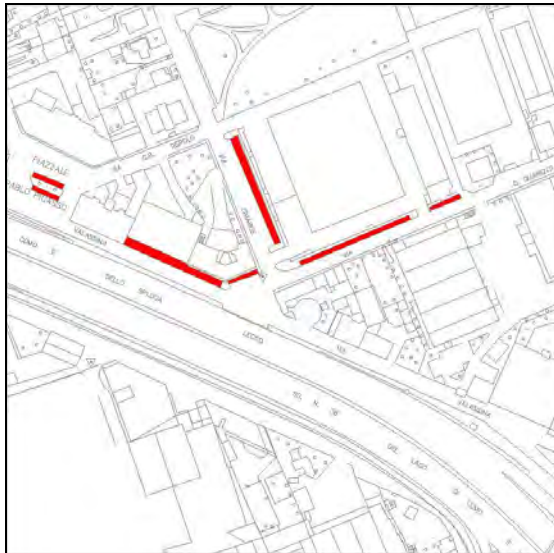



SF	103,62 mq
Tipologia parcheggio	In linea
Pavimentazione	Asfalto
Spazio strutturato con arredi vegetali / funzionali / decorativi	Si
Posti auto (stimato)	11
Fruizione	Pubblica
Stato di manutenzione	Buono



Categoria	Mobilità	Servizio	Parcheggio a raso
Identificativo	158	Denominazione Servizio	Parcheggio a raso
Localizzazione	Via Modigliani		
Zona di Prg approvato	Zona SR per attrezzature a servizio degli insediamenti residenziali, viabilità		
Stato di attuazione	Attuato		
Estratto aerofotogrammetrico		Stralcio ortofoto	
			
SF	3.285,56 mq		
Tipologia parcheggio	A pettine		
Pavimentazione	Asfalto		
Spazio strutturato con arredi vegetali / funzionali / decorativi	No		
Posti auto (stimato)	118		
Fruizione	Pubblica		
Stato di manutenzione	Buono		
Foto			
			

Categoria	Mobilità	Servizio	Parcheggio a raso
Identificativo	159	Denominazione Servizio	Parcheggio a raso
Localizzazione	Via Guarenti		
Zona di Prg approvato	Zona SP per attrezzature a servizio degli insediamenti produttivi, viabilità		
Stato di attuazione	Attuato		

Estratto aerofotogrammetrico	Stralcio ortofoto
	

SF	1.340,76 mq
Tipologia parcheggio	A pettine
Pavimentazione	Asfalto
Spazio strutturato con arredi vegetali / funzionali / decorativi	No
Posti auto (stimato)	93
Fruizione	Pubblica
Stato di manutenzione	Buono





Foto	
	

Categoria	Mobilità	Servizio	Parcheeggio a raso
Identificativo	160	Denominazione Servizio	Parcheeggio a raso
Localizzazione	Via Cimabue; Via Giotto; Via Guido Sala		
Zona di Prg approvato	Zona C residenziale a PL, viabilità		
Stato di attuazione	Attuato		





SF	1.239,4 mq
Tipologia parcheggio	A pettine
Pavimentazione	Asfalto
Spazio strutturato con arredi vegetali / funzionali / decorativi	Si
Posti auto (stimato)	93
Fruizione	Pubblica
Stato di manutenzione	Buono








Categoria	Mobilità	Servizio	Parcheeggio a raso
Identificativo	161	Denominazione Servizio	Parcheeggio a raso
Localizzazione	Via San Rocco, Via Fiume		
Zona di Prg approvato	Zona B1 a prevalenza residenziale con frammistione funzionale		
Stato di attuazione	Attuato		
Estratto aerofotogrammetrico		Stralcio ortofoto	
			
SF	273,28 mq		
Tipologia parcheggio	In linea		
Pavimentazione	Asfalto		
Spazio strutturato con arredi vegetali / funzionali / decorativi	Si		
Posti auto (stimato)	33		
Fruizione	Pubblica		
Stato di manutenzione	Buono		
Foto			
			

Categoria	Mobilità	Servizio	Parcheeggio a raso
Identificativo	162	Denominazione Servizio	Parcheeggio a raso
Localizzazione	Via F.lli Cairoli, Via Da Vinci		
Zona di Prg approvato	Zona B3 a prevalenza produttiva e artigianale, zona SR per attrezzature a servizio degli insediamenti residenziali, viabilità		
Stato di attuazione	Attuato		

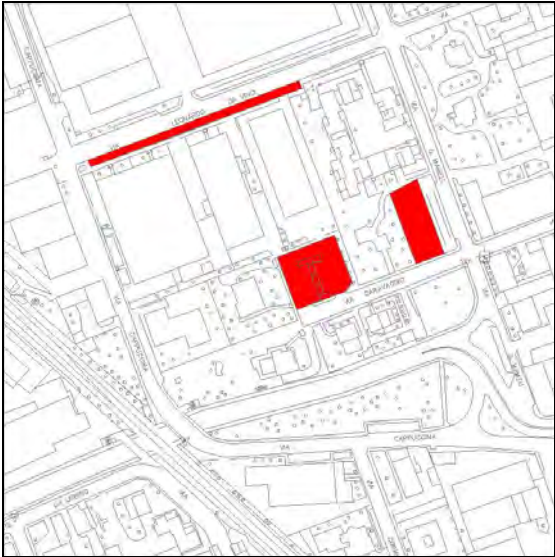

Estratto aerofotogrammetrico	Stralcio ortofoto
	

SF	172,75 mq
Tipologia parcheggio	In linea/a pettine
Pavimentazione	Asfalto
Spazio strutturato con arredi vegetali / funzionali / decorativi	No
Posti auto (stimato)	20
Fruizione	Pubblica
Stato di manutenzione	Buono

Foto	
	

Categoria	Mobilità	Servizio	Parcheggio a raso
Identificativo	163	Denominazione Servizio	Parcheggio a raso
Localizzazione	Via Mameli		
Zona di Prg approvato	Zona SR per attrezzature a servizio degli insediamenti residenziali, viabilità		
Stato di attuazione	Attuato		
Estratto aerofotogrammetrico		Stralcio ortofoto	
			
SF	502,01 mq		
Tipologia parcheggio	In linea/ a pettine		
Pavimentazione	Asfalto/sterrato		
Spazio strutturato con arredi vegetali / funzionali / decorativi	No		
Posti auto (stimato)	35		
Fruizione	Pubblica		
Stato di manutenzione	Sufficiente		
Foto			
			

Categoria	Mobilità	Servizio	Parcheeggio a raso
Identificativo	164	Denominazione Servizio	Parcheeggio a raso
Localizzazione	Via Caravaggio, Via Da Vinci		
Zona di Prg approvato	Zona C Piano di Zona, zona SRd per attrezzature a servizio degli insediamenti residenziali, viabilità		
Stato di attuazione	Attuato		

Estratto aerofotogrammetrico	Stralcio ortofoto
	

SF	1.532,54 mq
Tipologia parcheggio	A pettine
Pavimentazione	Asfalto
Spazio strutturato con arredi vegetali / funzionali / decorativi	Si
Posti auto (stimato)	117
Fruizione	Pubblica
Stato di manutenzione	Buono

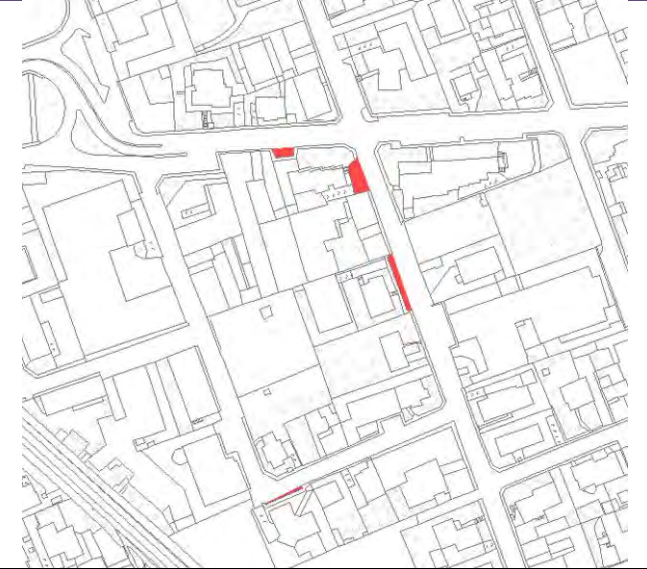



Foto	
	

Categoria	Mobilità	Servizio	Parcheeggio a raso
Identificativo	165	Denominazione Servizio	Parcheeggio a raso
Localizzazione	Via Cappuccina, Via Mameli		
Zona di Prg approvato	Zona SR per attrezzature a servizio degli insediamenti residenziali, viabilità		
Stato di attuazione	Attuato		



SF	527,18 mq
Tipologia parcheggio	A pettine
Pavimentazione	Asfalto
Spazio strutturato con arredi vegetali / funzionali / decorativi	Si
Posti auto (stimato)	50
Fruizione	Pubblica
Stato di manutenzione	Buono



Categoria	Mobilità	Servizio	Parcheggio a raso
Identificativo	166	Denominazione Servizio	Parcheggio a raso
Localizzazione	Via F.lli Bandiera, Via Mazzini		
Zona di Prg approvato	Zona SR per attrezzature a servizio degli insediamenti residenziali, viabilità		
Stato di attuazione	Attuato		
Estratto aerofotogrammetrico		Stralcio ortofoto	
			
SF	286,6 mq		
Tipologia parcheggio	In linea/a pettine		
Pavimentazione	Asfalto		
Spazio strutturato con arredi vegetali / funzionali / decorativi	No		
Posti auto (stimato)	31		
Fruizione	Pubblica		
Stato di manutenzione	Buono		
Foto			
			

Categoria	Mobilità	Servizio	Parcheeggio a raso
Identificativo	167	Denominazione Servizio	Parcheeggio a raso
Localizzazione	Via Zanella, Via Turati, Via Mazzini		
Zona di Prg approvato	Zona B3 a prevalenza produttiva e artigianale, viabilità		
Stato di attuazione	Attuato		
Estratto aerofotogrammetrico	Stralcio ortofoto		
			
SF	1.509,35 mq		
Tipologia parcheggio	In linea/a pettine		
Pavimentazione	Asfalto		
Spazio strutturato con arredi vegetali / funzionali / decorativi	No		
Posti auto (stimato)	81		
Fruizione	Pubblica		
Stato di manutenzione	Buono		
Foto			
			

Categoria	Mobilità	Servizio	Parcheeggio a raso
Identificativo	168	Denominazione Servizio	Parcheeggio a raso
Localizzazione	Via Da Vinci, Via Caravaggio		
Zona di Prg approvato	Zona B1 a prevalenza residenziale con frammistione funzionale, zona SR per attrezzature a servizio degli insediamenti residenziali, viabilità		
Stato di attuazione	Attuato		




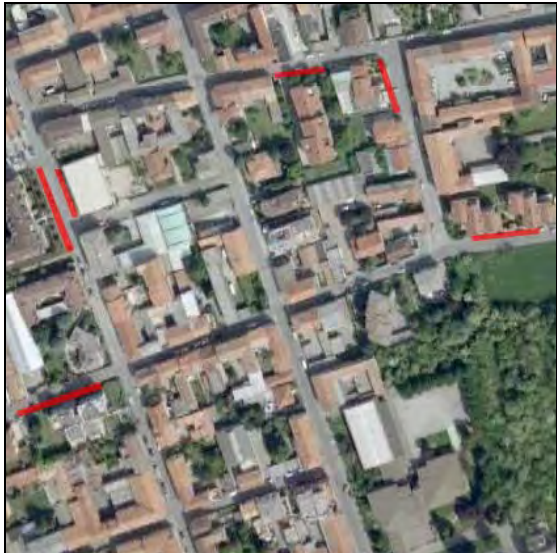
SF	3.514,7mq
Tipologia parcheggio	A pettine
Pavimentazione	Asfalto
Spazio strutturato con arredi vegetali / funzionali / decorativi	Si
Posti auto (stimato)	130
Fruizione	Pubblica
Stato di manutenzione	Buono



Categoria	Mobilità	Servizio	Parcheeggio a raso
Identificativo	169	Denominazione Servizio	Parcheeggio a raso
Localizzazione	Via Mazzini, Via Monza, Via Mentana		
Zona di Prg approvato	Zona B1 a prevalenza residenziale con frammistione funzionale		
Stato di attuazione	Attuato		
Estratto aerofotogrammetrico		Stralcio ortofoto	
			
SF	1.152,45 mq		
Tipologia parcheggio	A pettine/in linea		
Pavimentazione	Asfalto		
Spazio strutturato con arredi vegetali / funzionali / decorativi	Si		
Posti auto (stimato)	60		
Fruizione	Pubblica		
Stato di manutenzione	Buono		
Foto			
			

Categoria	Mobilità	Servizio	Parcheggio a raso
Identificativo	170	Denominazione Servizio	Parcheggio a raso
Localizzazione	Via Brustolon		
Zona di Prg approvato	Zona B1 a prevalenza residenziale con frammistione funzionale		
Stato di attuazione	Attuato		
Estratto aerofotogrammetrico		Stralcio ortofoto	
			
SF	116,9 mq		
Tipologia parcheggio	In linea/a pettine		
Pavimentazione	Asfalto		
Spazio strutturato con arredi vegetali / funzionali / decorativi	No		
Posti auto (stimato)	8		
Fruizione	Pubblica		
Stato di manutenzione	Buono		
Foto			
			

Categoria	Mobilità	Servizio	Parcheggio a raso
Identificativo	171	Denominazione Servizio	Parcheggio a raso
Localizzazione	Via Colleoni, Via Oslavia		
Zona di Prg approvato	Zona C residenza a PL, viabilità		
Stato di attuazione	Attuato		

Estratto aerofotogrammetrico	Stralcio ortofoto
	

SF	522,09 mq
Tipologia parcheggio	In linea
Pavimentazione	Asfalto
Spazio strutturato con arredi vegetali / funzionali / decorativi	No
Posti auto (stimato)	40
Fruizione	Pubblica
Stato di manutenzione	Buono




Foto	
	

Categoria	Mobilità	Servizio	Parcheeggio a raso
Identificativo	172	Denominazione Servizio	Parcheeggio a raso
Localizzazione	Via Trieste, Via della Fortuna		
Zona di Prg approvato	Zona B1 a prevalenza residenziale con frammistione funzionale		
Stato di attuazione	Attuato		

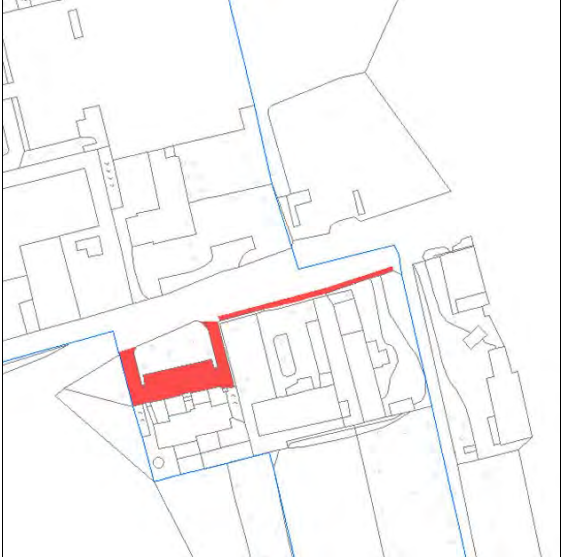



SF	566,23 mq
Tipologia parcheggio	In linea/a pettine
Pavimentazione	Asfalto
Spazio strutturato con arredi vegetali / funzionali / decorativi	No
Posti auto (stimato)	35
Fruizione	Pubblica
Stato di manutenzione	Buono



Categoria	Mobilità	Servizio	Parcheggio a raso
Identificativo	174	Denominazione Servizio	Parcheggio a raso
Localizzazione	Via Nobel		
Zona di Prg approvato	Zona SP per attrezzature a servizio degli insediamenti produttivi, viabilità		
Stato di attuazione	Attuato		
Estratto aerofotogrammetrico		Stralcio ortofoto	
			
SF	1.106,8 mq		
Tipologia parcheggio	A pettine/in linea		
Pavimentazione	Asfalto		
Spazio strutturato con arredi vegetali / funzionali / decorativi	Si		
Posti auto (stimato)	43		
Fruizione	Pubblica		
Stato di manutenzione	Buono		
Foto			
			





Categoria	Mobilità	Servizio	Parcheeggio a raso
Identificativo	175	Denominazione Servizio	Parcheeggio a raso
Localizzazione	Via Nobel		
Zona di Prg approvato	Zona SR per attrezzature a servizio degli insediamenti residenziali, viabilità		
Stato di attuazione	Attuato		

Estratto aerofotogrammetrico	Stralcio ortofoto
	

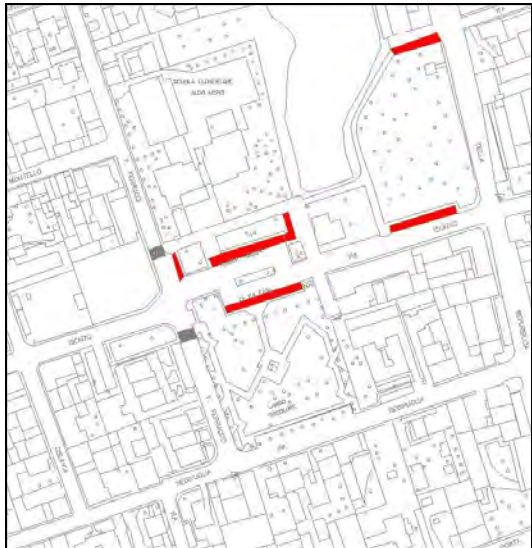

SF	751,27 mq
Tipologia parcheggio	A pettine/in linea
Pavimentazione	Asfalto
Spazio strutturato con arredi vegetali / funzionali / decorativi	Si
Posti auto (stimato)	44
Fruizione	Pubblica
Stato di manutenzione	Buono

Foto	
	

Categoria	Mobilità	Servizio	Parcheeggio a raso
Identificativo	177	Denominazione Servizio	Parcheeggio a raso
Localizzazione	Via monza, Via Isonzo, Via Porta		
Zona di Prg approvato	Zona B1 a prevalenza residenziale con frammistione funzionale, zona C residenziale a PL, zona SR per attrezzature a servizio degli insediamenti residenziali, viabilità		
Stato di attuazione	Attuato		
Estratto aerofotogrammetrico		Stralcio ortofoto	
			
SF	883,89 mq		
Tipologia parcheggio	A pettine/in linea		
Pavimentazione	Asfalto		
Spazio strutturato con arredi vegetali / funzionali / decorativi	No		
Posti auto (stimato)	50		
Fruizione	Pubblica		
Stato di manutenzione	Buono		
Foto			
			

Categoria	Mobilità	Servizio	Parcheeggio a raso
Identificativo	178	Denominazione Servizio	Parcheeggio a raso
Localizzazione	Via Redipuglia, Via Porta		
Zona di Prg approvato	Zona SR per attrezzature a servizio degli insediamenti residenziali, viabilità		
Stato di attuazione	Attuato		
Estratto aerofotogrammetrico		Stralcio ortofoto	
			
SF	1.964,02 mq		
Tipologia parcheggio	A pettine/in linea		
Pavimentazione	Asfalto		
Spazio strutturato con arredi vegetali / funzionali / decorativi	Si		
Posti auto (stimato)	97		
Fruizione	Pubblica		
Stato di manutenzione	Buono		
Foto			
			



Categoria	Mobilità	Servizio	Parcheeggio a raso
Identificativo	179	Denominazione Servizio	Parcheeggio a raso
Localizzazione	Piazza Caduti di Via Fani		
Zona di Prg approvato	Zona C Piano di Zona, zona SR per attrezzature a servizio degli insediamenti residenziali		
Stato di attuazione	Attuato		

Estratto aerofotogrammetrico		Stralcio ortofoto	
-------------------------------------	--	--------------------------	---

SF	475,25 mq
Tipologia parcheggio	A pettine
Pavimentazione	Asfalto
Spazio strutturato con arredi vegetali / funzionali / decorativi	Si
Posti auto (stimato)	53
Fruizione	Pubblica
Stato di manutenzione	Buono

Foto		
-------------	---	--

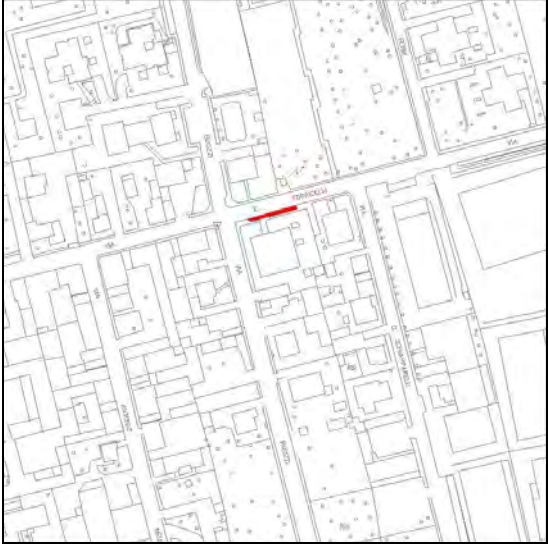



Categoria	Mobilità	Servizio	Parcheeggio a raso
Identificativo	180	Denominazione Servizio	Parcheeggio a raso
Localizzazione	Via Nicolò Copernico, via Torricelli		
Zona di Prg approvato	Zona C Piano di Zona, viabilità		
Stato di attuazione	Attuato		

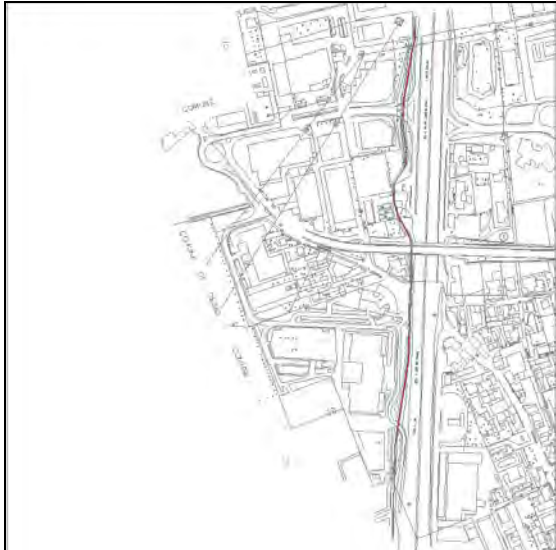



Estratto aerofotogrammetrico	Stralcio ortofoto
	





SF	466,88 mq
Tipologia parcheggio	A pettine
Pavimentazione	Asfalto
Spazio strutturato con arredi vegetali / funzionali / decorativi	Si
Posti auto (stimato)	40
Fruizione	Pubblica
Stato di manutenzione	Buono

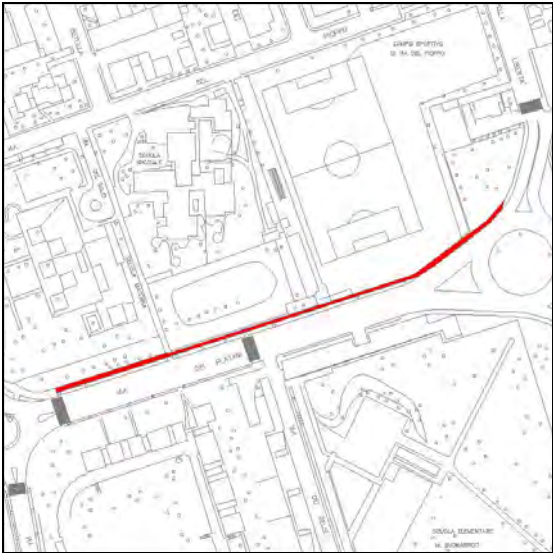



Foto	
	

Categoria	Mobilità	Servizio	Parcheggio a raso
Identificativo	181	Denominazione Servizio	Parcheggio a raso
Localizzazione	Via Negrelli		
Zona di Prg approvato	Zona B1 a prevalenza residenziale con frammistione funzionale, zona B3 a prevalenza produttiva e artigianale, zona SR per attrezzature a servizio degli insediamenti residenziali, zona SP per attrezzature a servizio degli insediamenti produttivi		
Stato di attuazione	Attuato		
Estratto aerofotogrammetrico		Stralcio ortofoto	
			
SF	2.337,37 mq		
Tipologia parcheggio	In linea/a pettine		
Pavimentazione	Asfalto		
Spazio strutturato con arredi vegetali / funzionali / decorativi	Si		
Posti auto (stimato)	110		
Fruizione	Pubblica		
Stato di manutenzione	Buono		
Foto			
			

Categoria	Mobilità	Servizio	Parcheggio a raso
Identificativo	182	Denominazione Servizio	Parcheggio a raso
Localizzazione	Via Torricelli		
Zona di Prg approvato	Zona SP per attrezzature a servizio degli insediamenti produttivi		
Stato di attuazione	Attuato		
Estratto aerofotogrammetrico		Stralcio ortofoto	
			
SF	71,50 mq		
Tipologia parcheggio	In linea		
Pavimentazione	Asfalto		
Spazio strutturato con arredi vegetali / funzionali / decorativi	No		
Posti auto (stimato)	4		
Fruizione	Pubblica		
Stato di manutenzione	Buono		
Foto			
			

Categoria	Mobilità	Servizio	Pista ciclabile
Identificativo	183	Denominazione Servizio	Pista Ciclabile
Localizzazione	SS n. 36 del lago di Como e dello Spluga (costeggia la SS.36)		
Zona di Prg approvato	Fascia di rispetto stradale SS 36		
Stato di attuazione	Attuato		
Estratto aerofotogrammetrico		Stralcio ortofoto	
			
SF	2.294,2 mq		
Tipologia pista	2 corsie in sede propria		
Pavimentazione	Asfalto		
Spazio strutturato con arredi vegetali / funzionali / decorativi	Si		
Lunghezza pista	654,99 m		
Fruizione	Pubblica		
Stato di manutenzione	Buono		
Foto			
			

Categoria	Mobilità	Servizio	Pista ciclabile
Identificativo	184	Denominazione Servizio	Pista ciclabile
Localizzazione	Via Santa Margherita		
Zona di Prg approvato	Zona SR per attrezzature a servizio degli insediamenti residenziali, viabilità		
Stato di attuazione	Attuato		
Estratto aerofotogrammetrico		Stralcio ortofoto	
			
SF	826,71 mq		
Tipologia pista	Corsia unica a lato strada in carreggiata		
Pavimentazione	Asfalto		
Spazio strutturato con arredi vegetali / funzionali / decorativi	Si		
Lunghezza pista	496,89 m		
Fruizione	Pubblica		
Stato di manutenzione	Buono		
Foto			
			





Categoria	Mobilità	Servizio	Pista ciclabile
Identificativo	185	Denominazione Servizio	Pista Ciclabile
Localizzazione	Via Dei Platani		
Zona di Prg approvato	Zona SR per attrezzature a servizio degli insediamenti residenziali		
Stato di attuazione	Attuato		
Estratto aerofotogrammetrico		Stralcio ortofoto	
			
SF	538,82 mq		
Tipologia pista	Corsia unica a lato strada fuori carreggiata		
Pavimentazione	Asfalto		
Spazio strutturato con arredi vegetali / funzionali / decorativi	Si		
Lunghezza pista	254,79 m		
Fruizione	Pubblica		
Stato di manutenzione	Buono		
Foto			
			

Categoria	Mobilità	Servizio	Pista ciclabile
Identificativo	186	Denominazione Servizio	Pista Ciclabile
Localizzazione	Viale Martiri della Libertà		
Zona di Prg approvato	Zona SR per attrezzature a servizio degli insediamenti residenziali		
Stato di attuazione	Attuato		

Estratto aerofotogrammetrico		Stralcio ortofoto	
-------------------------------------	---	--------------------------	--

SF	414,99 mq
Tipologia pista	Corsia unica in sede propria
Pavimentazione	Asfalto
Spazio strutturato con arredi vegetali / funzionali / decorativi	Si
Lunghezza pista	287,39 m
Fruizione	Pubblica
Stato di manutenzione	Buono



Foto		
-------------	---	--

Categoria	Mobilità	Servizio	Pista ciclabile
Identificativo	187	Denominazione Servizio	Pista ciclabile
Localizzazione	SS 36 del lago di Como e dello Spluga costeggia la SS36)		
Zona di Prg approvato	Fascia di rispetto stradale SS 36		
Stato di attuazione	Attuato		
Estratto aerofotogrammetrico		Stralcio ortofoto	
			
SF	7.648,47 mq		
Tipologia pista	2 corsie in sede propria		
Pavimentazione	Asfalto		
Spazio strutturato con arredi vegetali / funzionali / decorativi	Si		
Lunghezza pista	2.260 m		
Fruizione	Pubblica		
Stato di manutenzione	Buono		
Foto			
			

Categoria	Mobilità	Servizio	Parcheggio a raso
Identificativo	188	Denominazione Servizio	Parcheggio a raso
Localizzazione	Viale Martiri della Libertà		
Zona di Prg approvato	Zona SR per attrezzature a servizio degli insediamenti residenziali		
Stato di attuazione	Attuato		

Estratto aerofotogrammetrico		Stralcio ortofoto	
-------------------------------------	---	--------------------------	--

SF	739, 85 mq
Tipologia parcheggio	A spina di pesce
Pavimentazione	Asfalto
Spazio strutturato con arredi vegetali / funzionali / decorativi	Si
Posti auto (stimato)	32
Fruizione	Pubblica
Stato di manutenzione	Buono

Foto		
-------------	---	--

Categoria	Mobilità	Servizio	Parcheggio a raso
Identificativo	189	Denominazione Servizio	Parcheggio a raso
Localizzazione	Via Oslavia		
Zona di Prg approvato	Zona C residenziale a PL		
Stato di attuazione	Attuato		
Estratto aerofotogrammetrico		Stralcio ortofoto	
			
SF	897,32 mq		
Tipologia parcheggio	A pettine		
Pavimentazione	Autobloccante		
Spazio strutturato con arredi vegetali / funzionali / decorativi	No		
Posti auto (stimato)	35		
Fruizione	Pubblica		
Stato di manutenzione	Buono		
Foto			
			



Categoria	Mobilità	Servizio	Parcheggio a raso
Identificativo	190	Denominazione Servizio	Parcheggio a raso
Localizzazione	Via Generale Guidoni		
Zona di Prg approvato	Piano integrato di intervento PII 3		
Stato di attuazione	In attuazione		
Estratto aerofotogrammetrico		Stralcio ortofoto	
			
SF	2.068,21 mq		
Tipologia parcheggio	A pettine		
Pavimentazione	Asfalto		
Spazio strutturato con arredi vegetali / funzionali / decorativi	No		
Posti auto (stimato)	81		
Fruizione	Pubblica		
Stato di manutenzione	Da attuare		
Foto			
			

Categoria	Mobilità	Servizio	Parcheggi a raso
Identificativo	192	Denominazione Servizio	Parcheggi a raso
Localizzazione	Via Don Minzoni, via Giacomo Puccini		
Zona di Prg approvato	Zona B1 a prevalenza residenziale con frammistione funzionale		
Stato di attuazione	In attuazione		
Estratto aerofotogrammetrico		Stralcio ortofoto	
			
SF	1.686,4 mq		
Tipologia parcheggio	A pettine		
Pavimentazione	Autobloccante		
Spazio strutturato con arredi vegetali / funzionali / decorativi	Si		
Posti auto (stimato)	69		
Fruizione	Pubblica		
Stato di manutenzione	Da attuare		
Foto			
			

Categoria	Mobilità	Servizio	Parcheggio interrato
Identificativo	193	Denominazione Servizio	Parcheggio interrato
Localizzazione	Via Don Minzoni		
Zona di Prg approvato	Zona B1 a prevalenza residenziale con frammistione funzionale		
Stato di attuazione	In attuazione		

Estratto aerofotogrammetrico	Stralcio ortofoto
	

SF	727,17 mq
Tipologia parcheggio	A pettine
Pavimentazione	Cemento liscio
Spazio strutturato con arredi vegetali / funzionali / decorativi	No
Posti auto (stimato)	30
Fruizione	Pubblica
Stato di manutenzione	Da attuare

Foto	
	

Categoria	Mobilità	Servizio	Parcheggi a raso
Identificativo	194	Denominazione Servizio	Parcheggi a raso
Localizzazione	Via Luigi Canonica, via Pietro Mascagni		
Zona di Prg approvato	Zona SP per attrezzature a servizio degli insediamenti produttivi		
Stato di attuazione	In attuazione		
Estratto aerofotogrammetrico		Stralcio ortofoto	
			
SF	3.244,34 mq		
Tipologia parcheggio	A pettine/in linea		
Pavimentazione	Autobloccante		
Spazio strutturato con arredi vegetali / funzionali / decorativi	Si		
Posti auto (stimato)	126		
Fruizione	Pubblica		
Stato di manutenzione	Da attuare		
Foto			
			




Categoria	Mobilità	Servizio	Parcheggi a raso
Identificativo	195	Denominazione Servizio	Parcheggi a raso
Localizzazione	Via Don Monolo		
Zona di Prg approvato	Zona SR per attrezzature a servizio degli insediamenti residenziali		
Stato di attuazione	In attuazione		







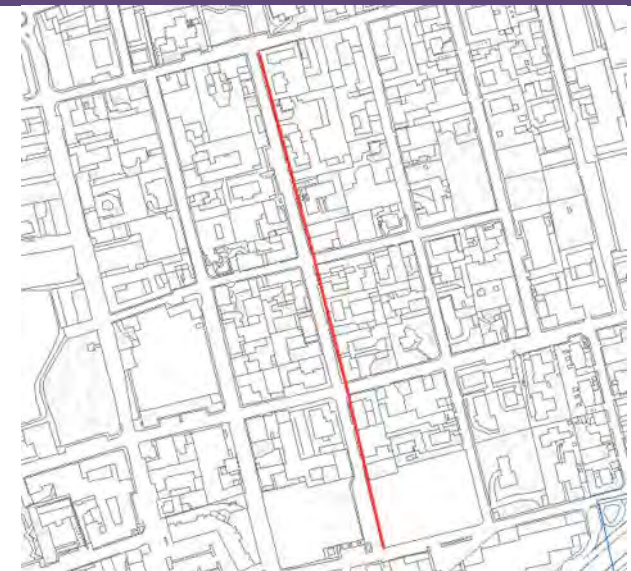



SF	2.530,12 mq
Tipologia parcheggio	A pettine
Pavimentazione	Autobloccante
Spazio strutturato con arredi vegetali / funzionali / decorativi	Si
Posti auto (stimato)	92
Fruizione	Pubblica
Stato di manutenzione	Da attuare





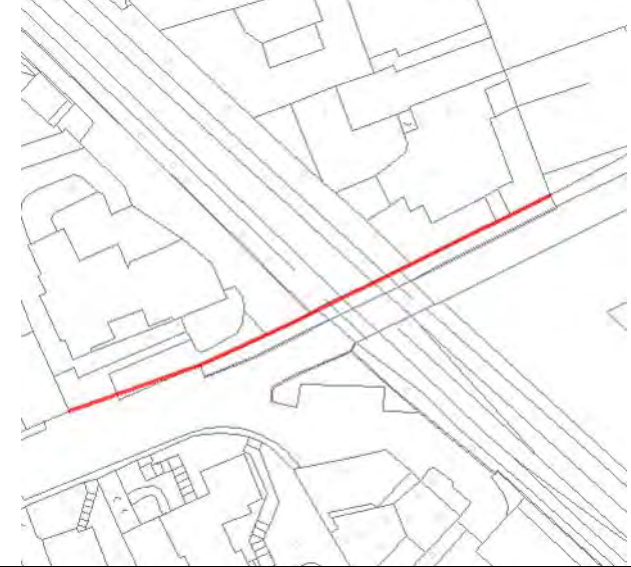



Categoria	Mobilità	Servizio	Pista ciclabile
Identificativo	196	Denominazione Servizio	Pista ciclabile
Localizzazione	Via Lombardia (cavalcavia)		
Zona di Prg approvato	Zona SP per attrezzature a servizio degli insediamenti produttivi		
Stato di attuazione	Attuato		
Estratto aerofotogrammetrico		Stralcio ortofoto	
			
SF	1.433,98 mq		
Tipologia pista	2 corsie in sede propria		
Pavimentazione	Asfalto		
Spazio strutturato con arredi vegetali / funzionali / decorativi	No		
Lunghezza pista	342,06 m		
Fruizione	Pubblica		
Stato di manutenzione	Buono		
Foto			
			

Categoria	Mobilità	Servizio	Pista ciclabile
Identificativo	197	Denominazione Servizio	Pista ciclabile
Localizzazione	Via Alfredo Catalani		
Zona di Prg approvato	Viabilità		
Stato di attuazione	Attuato		
Estratto aerofotogrammetrico		Stralcio ortofoto	
			
SF	865,12 mq		
Tipologia pista	Corsia unica a lato strada		
Pavimentazione	Asfalto		
Spazio strutturato con arredi vegetali / funzionali / decorativi	No		
Lunghezza pista	663,57 m		
Fruizione	Pubblica		
Stato di manutenzione	Sufficiente		
Foto			
			

Categoria	Mobilità	Servizio	Pista ciclabile
Identificativo	198	Denominazione Servizio	Pista ciclabile
Localizzazione	Viale della Repubblica, viale Martiri della Libertà		
Zona di Prg approvato	Viabilità		
Stato di attuazione	Attuato		
Estratto aerofotogrammetrico		Stralcio ortofoto	
			
SF	2.100,81 mq		
Tipologia pista	Corsia unica su ambo i lati strada		
Pavimentazione	Asfalto rosso		
Spazio strutturato con arredi vegetali / funzionali / decorativi	No		
Lunghezza pista	1.138,34 m		
Fruizione	Pubblica		
Stato di manutenzione	Buono		
Foto			
			

Categoria	Mobilità	Servizio	Pista ciclabile
Identificativo	199	Denominazione Servizio	Pista ciclabile
Localizzazione	Via Copernico		
Zona di Prg approvato	Viabilità		
Stato di attuazione	Attuato		
Estratto aerofotogrammetrico		Stralcio ortofoto	
			
SF	702,35 mq		
Tipologia pista	2 corsie protette a lato strada		
Pavimentazione	Asfalto		
Spazio strutturato con arredi vegetali / funzionali / decorativi	No		
Lunghezza pista	438,97 m		
Fruizione	Pubblica		
Stato di manutenzione	Buono		
Foto			
			

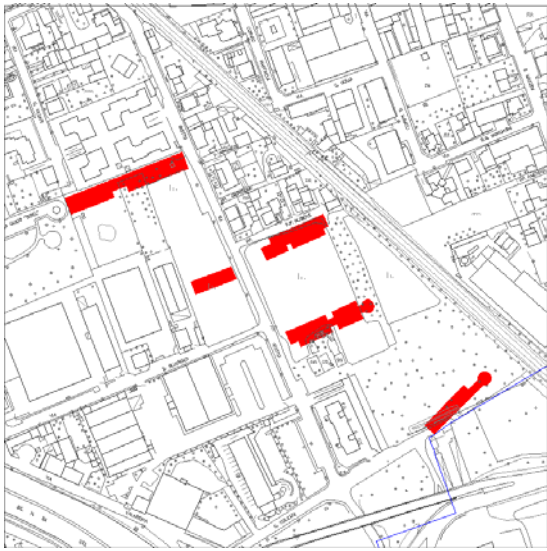
Categoria	Mobilità	Servizio	Pista ciclabile
Identificativo	200	Denominazione Servizio	Pista ciclabile
Localizzazione	Via Mascagni (cavalcavia)		
Zona di Prg approvato	Viabilità		
Stato di attuazione	Attuato		
Estratto aerofotogrammetrico		Stralcio ortofoto	
			
SF	996,39 mq		
Tipologia pista	2 corsie in sede propria		
Pavimentazione	Asfalto		
Spazio strutturato con arredi vegetali / funzionali / decorativi	No		
Lunghezza pista	256,75 m		
Fruizione	Pubblica		
Stato di manutenzione	Buono		
Foto			
			

Categoria	Mobilità	Servizio	Pista ciclabile
Identificativo	201	Denominazione Servizio	Pista ciclabile
Localizzazione	Via Mascagni, via Verdi		
Zona di Prg approvato	Viabilità		
Stato di attuazione	Attuato		
Estratto aerofotogrammetrico		Stralcio ortofoto	
			
SF	323,25 mq		
Tipologia pista	Unica corsia in sede promiscua ciclopedonale		
Pavimentazione	Asfalto		
Spazio strutturato con arredi vegetali / funzionali / decorativi	No		
Lunghezza pista	115,77 m		
Fruizione	Pubblica		
Stato di manutenzione	Buono		
Foto			
			

Categoria	Mobilità	Servizio	Parcheeggio a raso
Identificativo	202	Denominazione Servizio	Parcheeggio a raso
Localizzazione	Via San Francesco d'Assisi, via Murri		
Zona di Prg approvato	Zona SRd per attrezzature a servizio degli insediamenti residenziali		
Stato di attuazione	Attuato		
Estratto aerofotogrammetrico		Stralcio ortofoto	
			
SF	472,36 mq		
Tipologia Parcheggio	A pettine		
Pavimentazione	Asfalto		
Spazio strutturato con arredi vegetali / funzionali / decorativi	No		
Posti auto (stimato)	15		
Fruizione	Pubblica		
Stato di manutenzione	Buono		
Foto			
			

Categoria	Mobilità	Servizio	Parcheeggio a raso
Identificativo	203	Denominazione Servizio	Parcheeggio a raso
Localizzazione	Via Giotto, via Rubens		
Zona di Prg approvato	PII n.8		
Stato di attuazione	In attuazione		

Estratto aerofotogrammetrico	Stralcio ortofoto
-------------------------------------	--------------------------

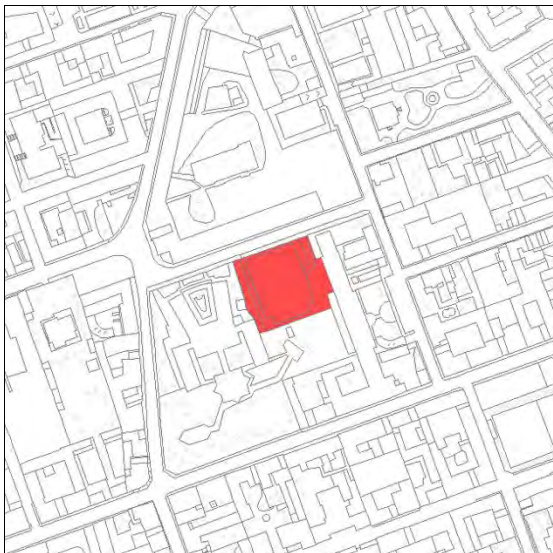



SF	4.775 mq
Tipologia parcheggio	A pettine
Pavimentazione	Asfalto
Spazio strutturato con arredi vegetali / funzionali / decorativi	Si
Posti auto (stimato)	164
Proprietà immobiliare	Pubblica
Manutenzione / Gestione del servizio a cura di	Pubblico
Stato di manutenzione	In attuazione



Foto



Categoria	Mobilità	Servizio	Parcheggio a raso
Identificativo	204	Denominazione Servizio	Parcheggio a raso
Localizzazione	Via Guglielmo Marconi		
Zona di Prg approvato	Zona SRd per attrezzature a servizio degli insediamenti residenziali		
Stato di attuazione	Attuato		

Estratto aerofotogrammetrico	Stralcio ortofoto
	

SF	2.046,57 mq
Tipologia parcheggio	A pettine
Pavimentazione	Asfalto
Spazio strutturato con arredi vegetali / funzionali / decorativi	Si
Posti auto (stimato)	82
Proprietà immobiliare	Pubblica
Manutenzione / Gestione del servizio a cura di	Pubblico
Stato di manutenzione	Buono

Foto	
	



Categoria	Mobilità	Servizio	Parcheeggio a raso
Identificativo	205	Denominazione Servizio	Parcheeggio a raso
Localizzazione	Via Corino		
Zona di Prg approvato	Zona SRd per attrezzature a servizio degli insediamenti residenziali, PZ		
Stato di attuazione	Attuato		

Estratto aerofotogrammetrico	Stralcio ortofoto
-------------------------------------	--------------------------





SF	1.082,23 mq
Tipologia parcheggio	A pettine
Pavimentazione	Asfalto
Spazio strutturato con arredi vegetali / funzionali / decorativi	Si
Posti auto (stimato)	43
Proprietà immobiliare	Pubblica
Manutenzione / Gestione del servizio a cura di	Pubblico
Stato di manutenzione	Ottimo





Foto



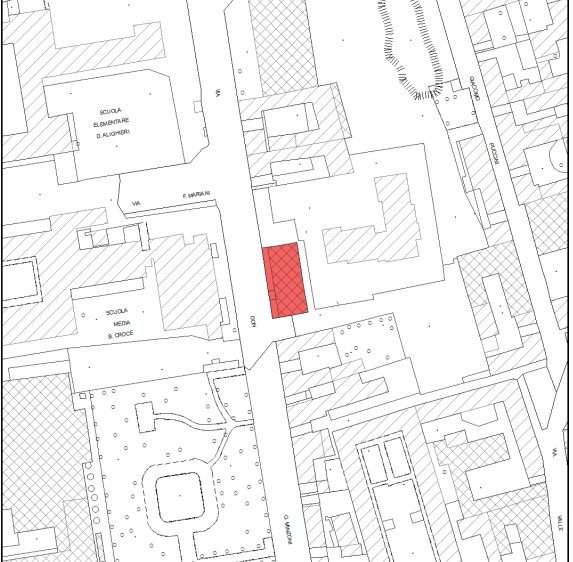
Parte 8

Sanità

Categoria	Sanità	Servizio	Casa di riposo
Identificativo	SA-1	Den. Serv.	Luigi e Alessandra Agostoni
Localizzazione	Via Bernasconi 16		
Stato di attuazione	Attuato		
Estratto database topografico		Stralcio ortofoto	
			
ST (computo Gis)		27.027,95 mq	
Presenza di parcheggi pert. di uso esclusivo		Si	
Presenza di parcheggi nelle vicinanze		Si	
Presenza di spazi speciali		No	
Stato di conservazione dell'immobile		Buono	
Stato di conservazione della struttura		Buono	
Proprietà immobiliare	Pubblico	Gestione del servizio a cura di	Privato
Foto			
			

Categoria	Sanità	Servizio	Ospedale
Identificativo	SA-2	Den. Serv.	Ospedale San Gerardo
Localizzazione	Via Bernasconi		
Stato di attuazione	Attuato		
Estratto database topografico		Stralcio ortofoto	
			
ST (computo Gis)		16.015,72 mq	
Presenza di parcheggi pert. di uso esclusivo		Si	
Presenza di parcheggi nelle vicinanze		Si	
Presenza di spazi speciali		No	
Stato di conservazione dell'immobile		Buono	
Stato di conservazione della struttura		Buono	
Proprietà immobiliare	Azienda ospedaliera San Gerardo	Gestione del servizio a cura di	Azienda ospedaliera San Gerardo
Foto			
			

Categoria	Sanità	Servizio	Croce Verde, servizi sanitari prenotati, servizi socio sanitari, servizi sportivi.
Identificativo	SA-6	Den. Serv.	Croce Verde
Localizzazione	Via Alberto da Giussano 56		
Stato di attuazione	Attuato		
Estratto database topografico		Stralcio ortofoto	
			
ST (computo Gis)		1.101,92 mq	
Presenza di parcheggi pert. di uso esclusivo		No	
Presenza di parcheggi nelle vicinanze		Si	
Presenza di spazi speciali		No	
Stato di conservazione dell'immobile		Buono	
Stato di conservazione della struttura		Buono	
Proprietà immobiliare	Pubblica	Gestione del servizio a cura di	Privato
Foto			
			

Categoria	Sanità	Servizio	ASL
Identificativo	SA-7	Den. Serv.	ASL
Localizzazione	Via Don Minzoni		
Stato di attuazione	Attuato		
Estratto database topografico		Stralcio ortofoto	
			
ST (computo Gis)		398,45 mq	
Presenza di parcheggi pert. di uso esclusivo		Si	
Presenza di parcheggi nelle vicinanze		Si	
Presenza di spazi speciali		Presenza di spazi comunali	
Stato di conservazione dell'immobile		Ottimo	
Stato di conservazione della struttura		Ottimo	
Proprietà immobiliare	Pubblica	Gestione del servizio a cura di	Pubblica
Foto			
			

Parte 9

Sicurezza

Categoria	Sicurezza	Servizio	Vigili del Fuoco
Identificativo	SI-1	Denominazione Servizio	Caserma dei Vigili del Fuoco
Localizzazione	Viale martiri della Libertà 77		
Estratto database topografico		Stralcio ortofoto	
			
ST (computo Gis)	1.998,58mq		
Slp	1.064,32 mq		
Presenza di parcheggi pert. di uso esclusivo	Si		
Presenza di parcheggi nelle vicinanze	Si		
Presenza di spazi speciali	No		
Stato di conservazione dell'immobile	Buono		
Stato di conservazione della struttura	Buono		
Proprietà immobiliare	Pubblica	Gestione del servizio a cura di	Pubblica
Foto	Foto		
			

Categoria	Sicurezza	Servizio	Carabinieri
Identificativo	SI-2	Denominazione Servizio	Caserma carabinieri
Localizzazione	Via XXV Aprile 11		
Estratto database topografico		Stralcio ortofoto	
			
ST (computo Gis)		2.549,12 mq	
Slp		2.596,32 mq	
Presenza di parcheggi pert. di uso esclusivo		Si	
Presenza di parcheggi nelle vicinanze		Si	
Presenza di spazi speciali		Si, n. 4 alloggi	
Stato di conservazione dell'immobile		Buono	
Stato di conservazione della struttura		Buono	
Proprietà immobiliare	Pubblica	Gestione del servizio a cura di	Pubblico
Foto		Foto	
			

Categoria	Sicurezza	Servizio	Protezione Civile
Identificativo	SI-3	Denominazione Servizio	Sede e deposito Protezione Civile
Localizzazione	Via Tripoli		
Estratto database topografico		Stralcio ortofoto	
			
ST (computo Gis)	1.081 mq		
Slp	598 mq		
Presenza di parcheggi pert. di uso esclusivo	Si		
Presenza di parcheggi nelle vicinanze	Si		
Presenza di spazi speciali	No		
Stato di conservazione dell'immobile	Buono		
Stato di conservazione della struttura	Buono		
Proprietà immobiliare	Pubblica	Gestione del servizio a cura di	Pubblica
Foto	Foto		
			

Categoria	Sicurezza	Servizio	Protezione Civile
Identificativo	SI-4	Denominazione Servizio	Area esercitazione Protezione Civile
Localizzazione	Strada comunale dei boschi		
Estratto database topografico		Stralcio ortofoto	
			
ST (computo Gis)	5.843,22 mq		
Slp	-		
Presenza di parcheggi pert. di uso esclusivo	No		
Presenza di parcheggi nelle vicinanze	No		
Presenza di spazi speciali	No		
Stato di conservazione dell'immobile	Buono		
Stato di conservazione della struttura	Buono		
Proprietà immobiliare	Pubblica	Gestione del servizio a cura di	Pubblica
Foto	Foto		
			