



COMUNE DI LISSONE

Provincia di Monza e Brianza

Piano di Governo del Territorio



PIANO DELLE REGOLE - VARIANTE 2016

RILIEVO FOTOGRAFICO DELL' AREA **A1** (Allegato alla Relazione Illustrativa)

Gruppo di pianificazione:

Arch. Marco D. Engel

Arch. Gian Primo Doro

Arch. Valerio Testa

P.t. Alberto Benedetti (studio SosTer)

Società di Ricerca e Pianificazione

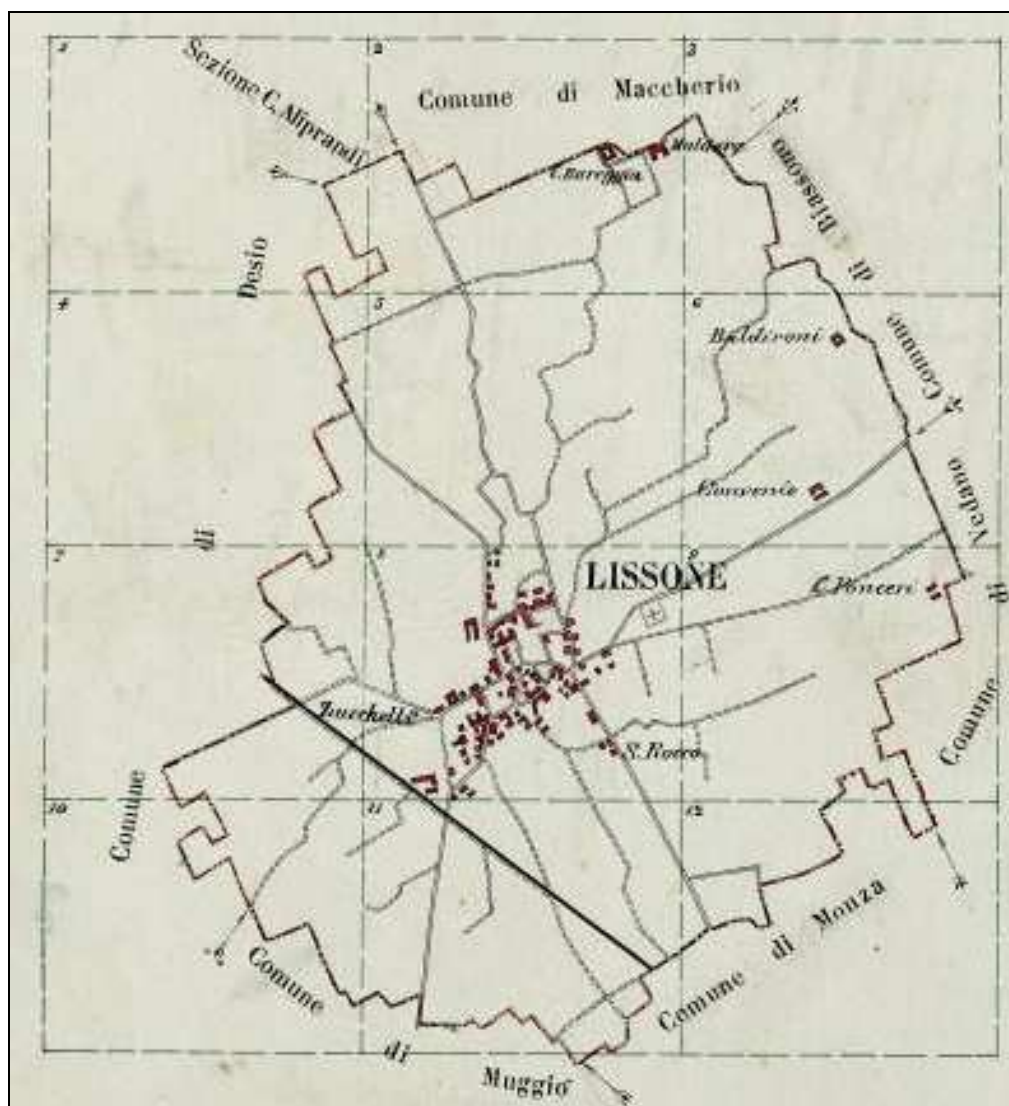
29 - 1 - 2016

Adozione con Delibera	n°	del
Approvazione con Delibera	n°	del
Pubblicazione BURL	n°	del

Premessa

La presente documentazione fotografica riguarda i Nuclei di Antica Formazione (Area A1) di Lissone e precisamente:

- il nucleo di antica formazione di Lissone (da pag. 3 - 56);
- il nucleo storico della frazione di Santa Margherita (da pag. 57 - 66);
- la corte della cascina Bini (da pag. 67 - 72);
- la corte della cascina Aliprandi (da pag. 73 - 75);
- la corte della cascina Baldironi - San Mauro (da pag. 76 - 77);
- la corte della Cascina Convenio (da pag. 78 - 83).



NUCLEO DI ANTICA FORMAZIONE DI LISSONE



ORTOFOTO



PLANIMETRIA RIPRESA VISTE FOTOGRAFICHE



Foto 1



Foto 2



Foto 3



Foto 4



Foto 5



Foto 6



Foto 7



Foto 8



Foto 9



Foto 10



Foto 11



Foto 12



Foto 13



Foto 14



Foto 15



Foto 16



Foto 17



Foto 18



Foto 19



Foto 20



Foto 21



Foto 22



Foto 23



Foto 24



Foto 25



Foto 26



Foto 27



Foto 28



Foto 29



Foto 30



Foto 31



Foto 32



Foto 33



Foto 34



Foto 35



Foto 36



Foto 37



Foto 38



Foto 39



Foto 40



Foto 41



Foto 42



Foto 43



Foto 44



Foto 45



Foto 46



Foto 47



Foto 48



Foto 49



Foto 50



Foto 51



Foto 52



Foto 53




Foto 54



Foto 55



Foto 56



Foto 57



Foto 58



Foto 59



Foto 60



Foto 61



Foto 62



Foto 63



Foto 64



Foto 65



Foto 66



Foto 67



Foto 68



Foto 69



Foto 70



Foto 71



Foto 72



Foto 73



Foto 74



Foto 75



Foto 76



Foto 77



Foto 78



Foto 79



Foto 80



Foto 81



Foto 82



Foto 83



Foto 84



Foto 85



Foto 86



Foto 87



Foto 88



Foto 89



Foto 90



Foto 91



Foto 92



Foto 93



Foto 94



Foto 95



Foto 96



Foto 97



Foto 98



Foto 99



Foto 100



Foto 101



Foto 102



Foto 103

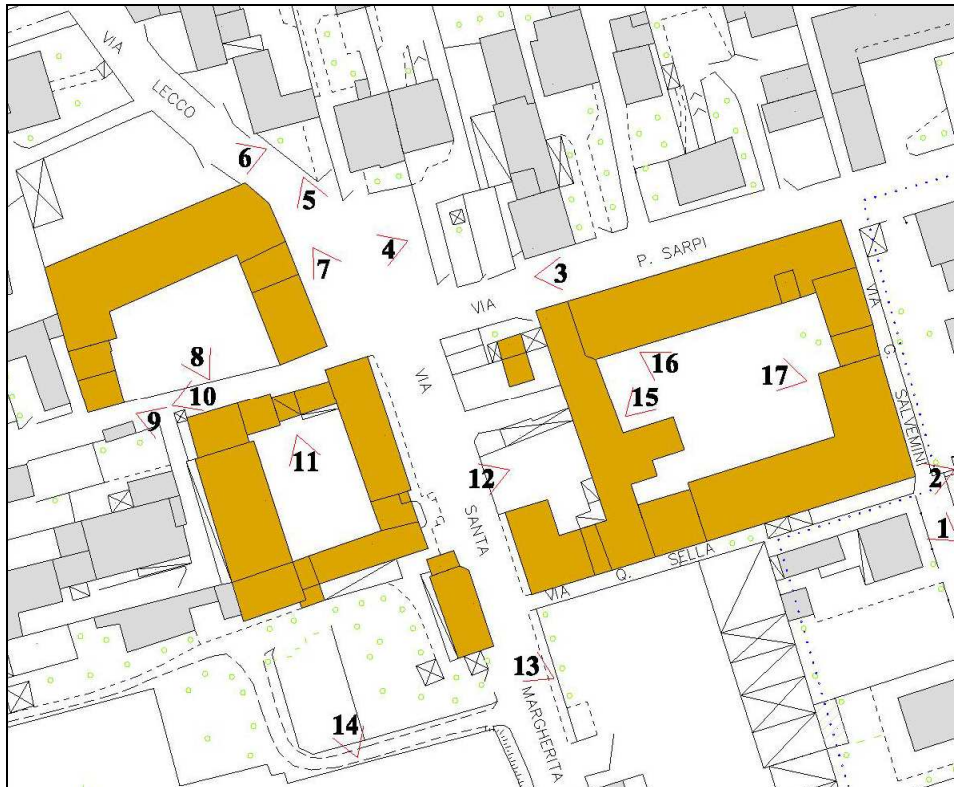


Foto 104

NUCLEO STORICO FRAZIONE DI SANTA MARGHERITA



ORTOFOTO



PLANIMETRIA RIPRESA VISTE FOTOGRAFICHE



Foto 1




Foto 2



Foto 3



Foto 4



Foto 5



Foto 6



Foto 7



Foto 8



Foto 9



Foto 10



Foto 11



Foto 12



Foto 13



Foto 14



Foto 15



Foto 16



Foto 17

CORTE DELLA CASCINA BINI



ORTOFOTO



PLANIMETRIA RIPRESA VISTE FOTOGRAFICHE



Foto 1



Foto 2



Foto 3



Foto 4



Foto 5



Foto 6



Foto 7



Foto 8

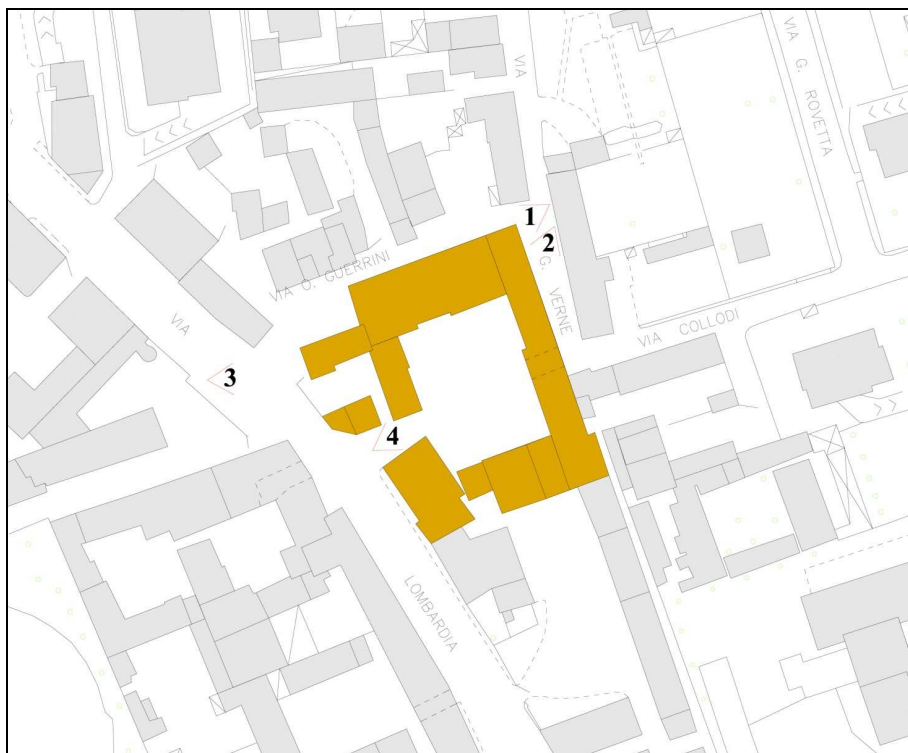


Foto 9

CORTE DELLA CASCINA ALIPRANDI



ORTOFOTO



PLANIMETRIA RIPRESA VISTE FOTOGRAFICHE



Foto 1



Foto 2



Foto 3



Foto 4

CORTE DELLA CASCINA BALDIRONI - SAN MAURO



ORTOFOTO



PLANIMETRIA RIPRESA VISTE FOTOGRAFICHE



Foto 1



Foto 2

CORTE DELLA CASCINA CONVENIO



ORTOFOTO



PLANIMETRIA RIPRESA VISTE FOTOGRAFICHE



Foto 1



Foto 2



Foto 3



Foto 4



Foto 5



5

Foto 6



Foto 7



Foto 8



Foto 9