



COMUNE DI LISSONE

Provincia di Monza e Brianza

Via Gramsci 21

20035 Lissone (MB)



# PIANO di GOVERNO del TERRITORIO

## Piano dei Servizi Contrododotto

Schede dei servizi vol. II

Mobilità 1

studio  
favole

via Casentino 8

20159 Milano

tel. 02/66803318 – fax 02/6688337

e-mail: favolep@tiscali.it

## AVVERTENZA

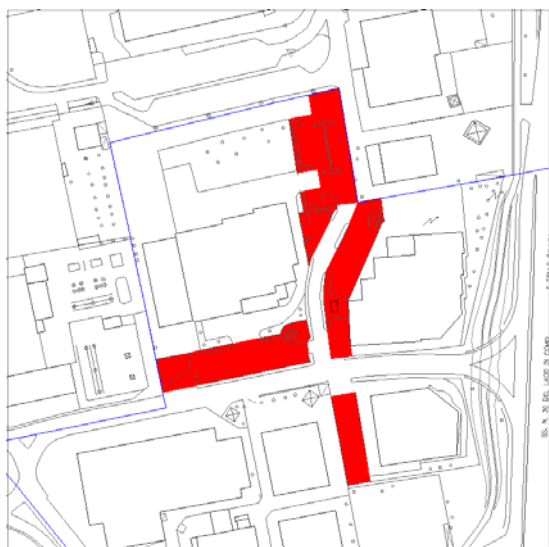
Il presente fascicolo raccoglie le schede prodotte per il Piano dei Servizi 2012 alle quali sono apportate nel contesto della Variante 2015 solamente modifiche puntuali su segnalazione dell'Ufficio Tecnico Comunale. Sono inoltre omesse le schede dei servizi non più esistenti.

Parte 7

Mobilità


<b>Categoria</b>	Mobilità	<b>Servizio</b>	Parcheggio a raso
<b>Identificativo</b>	1	<b>Denominazione Servizio</b>	Parcheggio a raso
<b>Localizzazione</b>	Via Gandhi		
<b>Zona di Prg approvato</b>	Zona D1 industriale ed artigianale a piano attuativo		
<b>Stato di attuazione</b>	Attuato		





<b>Estratto aerofotogrammetrico</b>	<b>Stralcio ortofoto</b>
-------------------------------------	--------------------------

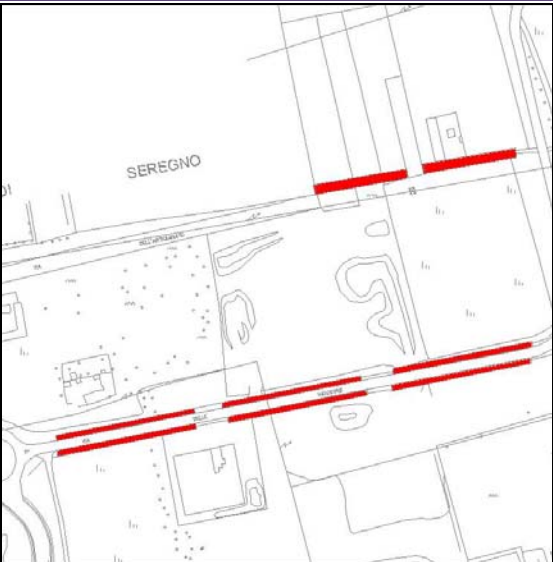




<b>SF</b>	5.668 mq
<b>Tipologia parcheggio</b>	A pettine
<b>Pavimentazione</b>	Asfalto
<b>Spazio strutturato con arredi vegetali / funzionali / decorativi</b>	Si
<b>Posti auto (stimato)</b>	96
<b>Fruizione</b>	Pubblica
<b>Stato di manutenzione</b>	Buono

<b>Foto</b>
-------------



<b>Categoria</b>	Mobilità	<b>Servizio</b>	Parcheggio a raso e interrato
<b>Identificativo</b>	2	<b>Denominazione Servizio</b>	Parcheggio pubblico Uci Cinemas
<b>Localizzazione</b>	Via madre Teresa		
<b>Zona di Prg approvato</b>	Zona D2 terziario_uffici, commerciale_uffici, sottoposta a piano attuativo, zona F, SP per attrezzature a servizio degli insediamenti produttivi		
<b>Stato di attuazione</b>	Attuato		
<b>Estratto aerofotogrammetrico</b>		<b>Stralcio ortofoto</b>	
			
<b>SF</b>	13.534 mq + 2.624,83 mq (interrato)		
<b>Tipologia parcheggio</b>	A pettine		
<b>Pavimentazione</b>	Autobloccante		
<b>Spazio strutturato con arredi vegetali / funzionali / decorativi</b>	Si		
<b>Posti auto (stimato)</b>	940		
<b>Fruizione</b>	Pubblica		
<b>Stato di manutenzione</b>	Buono		
<b>Foto</b>			
			

<b>Categoria</b>	Mobilità	<b>Servizio</b>	Parcheggio a raso
<b>Identificativo</b>	3	<b>Denominazione Servizio</b>	Parcheggio a raso
<b>Localizzazione</b>	Via delle industrie		
<b>Zona di Prg approvato</b>	Zona D3 industriale ed artigianale - SP per attrezzature a servizio degli insediamenti produttivi		
<b>Stato di attuazione</b>	Attuato		
<b>Estratto aerofotogrammetrico</b>		<b>Stralcio ortofoto</b>	
			
<b>SF</b>	2.765,4 mq		
<b>Tipologia parcheggio</b>	A pettine		
<b>Pavimentazione</b>	Sterrato/Asfaltato		
<b>Spazio strutturato con arredi vegetali / funzionali / decorativi</b>	No		
<b>Posti auto (stimato)</b>	200		
<b>Fruizione</b>	Pubblica		
<b>Stato di manutenzione</b>	Sufficiente		
<b>Foto</b>			
			

<b>Categoria</b>	Mobilità	<b>Servizio</b>	Parcheggio a raso
<b>Identificativo</b>	4	<b>Denominazione Servizio</b>	Parcheggio a raso
<b>Localizzazione</b>	Via Lombardia		
<b>Zona di Prg approvato</b>	Zona B1 a prevalenza residenziale con frammistione funzionale		
<b>Stato di attuazione</b>	Attuato		

<b>Estratto aerofotogrammetrico</b>	<b>Stralcio ortofoto</b>
	



<b>SF</b>	703 mq
<b>Tipologia parcheggio</b>	A pettine/in linea
<b>Pavimentazione</b>	Asfaltato/autobloccanti
<b>Spazio strutturato con arredi vegetali / funzionali / decorativi</b>	Si
<b>Posti auto (stimato)</b>	51
<b>Fruizione</b>	Pubblica
<b>Stato di manutenzione</b>	Buono

<b>Foto</b>	
	

<b>Categoria</b>	Mobilità	<b>Servizio</b>	Parcheeggio a raso
<b>Identificativo</b>	5	<b>Denominazione Servizio</b>	Parcheeggio a raso
<b>Localizzazione</b>	Via Lombardia		
<b>Zona di Prg approvato</b>	Zona B1 a prevalenza residenziale con frammistione funzionale		
<b>Stato di attuazione</b>	Attuato		
<b>Estratto aerofotogrammetrico</b>		<b>Stralcio ortofoto</b>	
			
<b>SF</b>	421 mq		
<b>Tipologia parcheggio</b>	In linea/a pettine		
<b>Pavimentazione</b>	Asfalto		
<b>Spazio strutturato con arredi vegetali / funzionali / decorativi</b>	Si		
<b>Posti auto (stimato)</b>	17		
<b>Fruizione</b>	Pubblica		
<b>Stato di manutenzione</b>	Buono		
<b>Foto</b>			
			



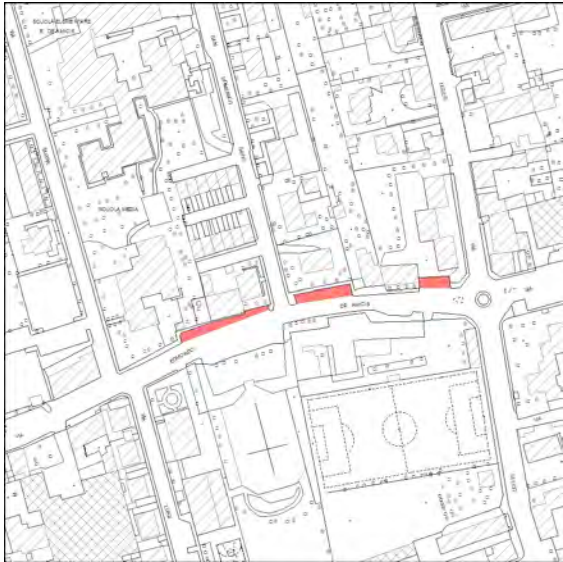



<b>Categoria</b>	Mobilità	<b>Servizio</b>	Parcheeggio a raso
<b>Identificativo</b>	6	<b>Denominazione Servizio</b>	Parcheeggio a raso
<b>Localizzazione</b>	Via Mattei		
<b>Zona di Prg approvato</b>	Zona B1 a prevalenza residenziale con frammistione funzionale - SR d) per parcheggi pubblici – Zona C residenziale e PL		
<b>Stato di attuazione</b>	Attuato		

<b>Estratto aerofotogrammetrico</b>	<b>Stralcio ortofoto</b>
	



<b>SF</b>	3.313,1 mq
<b>Tipologia parcheggio</b>	Spina di pesce/in linea/a pettine
<b>Pavimentazione</b>	Asfalto/autobloccanti
<b>Spazio strutturato con arredi vegetali / funzionali / decorativi</b>	Si
<b>Posti auto (stimato)</b>	127
<b>Fruizione</b>	Pubblica
<b>Stato di manutenzione</b>	Buono

<b>Foto</b>	
	

<b>Categoria</b>	Mobilità	<b>Servizio</b>	Parcheggio a raso
<b>Identificativo</b>	7	<b>Denominazione Servizio</b>	Parcheggio a raso
<b>Localizzazione</b>	Via Mattei/via Don Sturzo		
<b>Zona di Prg approvato</b>	SR d) per parcheggi pubblici – SR c) per verde, gioco sport - PZ		
<b>Stato di attuazione</b>	Attuato		
<b>Estratto aerofotogrammetrico</b>		<b>Stralcio ortofoto</b>	
			
<b>SF</b>	2.690 mq		
<b>Tipologia parcheggio</b>	In linea/ a pettine		
<b>Pavimentazione</b>	Asfalto/autobloccanti		
<b>Spazio strutturato con arredi vegetali / funzionali / decorativi</b>	Si		
<b>Posti auto (stimato)</b>	137		
<b>Fruizione</b>	Pubblica		
<b>Stato di manutenzione</b>	buono		
<b>Foto</b>			
			

<b>Categoria</b>	Mobilità	<b>Servizio</b>	Parcheeggio a raso
<b>Identificativo</b>	8	<b>Denominazione Servizio</b>	Parcheeggio a raso
<b>Localizzazione</b>	Via De Amicis / Via Tarra		
<b>Zona di Prg approvato</b>	Zona SR per attrezzature a servizio degli insediamenti residenziali		
<b>Stato di attuazione</b>	Attuato		
<b>Estratto aerofotogrammetrico</b>		<b>Stralcio ortofoto</b>	
			
<b>SF</b>	453 mq		
<b>Tipologia parcheggio</b>	A pettine/in linea		
<b>Pavimentazione</b>	Asfalto		
<b>Spazio strutturato con arredi vegetali / funzionali / decorativi</b>	Si		
<b>Posti auto (stimato)</b>	172		
<b>Fruizione</b>	Pubblica		
<b>Stato di manutenzione</b>	Buono		
<b>Foto</b>			
			

<b>Categoria</b>	Mobilità	<b>Servizio</b>	Parcheeggio a raso
<b>Identificativo</b>	9	<b>Denominazione Servizio</b>	Parcheeggio a raso
<b>Localizzazione</b>	Via Giusti		
<b>Zona di Prg approvato</b>	PZ - viabilità		
<b>Stato di attuazione</b>	Attuato		

<b>Estratto aerofotogrammetrico</b>	<b>Stralcio ortofoto</b>
	

<b>SF</b>	1.497 mq
<b>Tipologia parcheggio</b>	A pettine
<b>Pavimentazione</b>	Asfalto/autobloccanti
<b>Spazio strutturato con arredi vegetali / funzionali / decorativi</b>	Si
<b>Posti auto (stimato)</b>	172
<b>Fruizione</b>	Pubblica
<b>Stato di manutenzione</b>	Buono

<b>Foto</b>	
	

<b>Categoria</b>	Mobilità	<b>Servizio</b>	Parcheggio a raso
<b>Identificativo</b>	10	<b>Denominazione Servizio</b>	Parcheggio a raso
<b>Localizzazione</b>	Piazzale Arosio Genola		
<b>Zona di Prg approvato</b>	SP per attrezzature a servizio degli insediamenti produttivi		
<b>Stato di attuazione</b>	Attuato		
<b>Estratto aerofotogrammetrico</b>		<b>Stralcio ortofoto</b>	
			
<b>SF</b>	1.312,72 mq		
<b>Tipologia parcheggio</b>	A pettine		
<b>Pavimentazione</b>	Asfalto		
<b>Spazio strutturato con arredi vegetali / funzionali / decorativi</b>	Si		
<b>Posti auto (stimato)</b>	70		
<b>Fruizione</b>	Pubblica		
<b>Stato di manutenzione</b>	Sufficiente		
<b>Foto</b>			
			

<b>Categoria</b>	Mobilità	<b>Servizio</b>	Parcheeggio a raso
<b>Identificativo</b>	11	<b>Denominazione Servizio</b>	Parcheeggio a raso
<b>Localizzazione</b>	Via Beato Angelico		
<b>Zona di Prg approvato</b>	Zona SRd per attrezzature a servizio degli insediamenti residenziali		
<b>Stato di attuazione</b>	Attuato		
<b>Estratto aerofotogrammetrico</b>		<b>Stralcio ortofoto</b>	
			
<b>SF</b>	1.602,32 mq		
<b>Tipologia parcheggio</b>	A pettine		
<b>Pavimentazione</b>	Asfalto		
<b>Spazio strutturato con arredi vegetali / funzionali / decorativi</b>	Si		
<b>Posti auto (stimato)</b>	92		
<b>Fruizione</b>	Pubblica		
<b>Stato di manutenzione</b>	Buono		
<b>Foto</b>			
			

<b>Categoria</b>	Mobilità	<b>Servizio</b>	Parcheeggio a raso
<b>Identificativo</b>	12	<b>Denominazione Servizio</b>	Parcheeggio a raso
<b>Localizzazione</b>	Via D' Annunzio		
<b>Zona di Prg approvato</b>	Zona B1 a prevalenza residenziale con frammistione funzionale		
<b>Stato di attuazione</b>	Attuato		
<b>Estratto aerofotogrammetrico</b>		<b>Stralcio ortofoto</b>	
			
<b>SF</b>	222,51 mq		
<b>Tipologia parcheggio</b>	A pettine		
<b>Pavimentazione</b>	Asfalto		
<b>Spazio strutturato con arredi vegetali / funzionali / decorativi</b>	No		
<b>Posti auto (stimato)</b>	12		
<b>Fruizione</b>	Pubblica		
<b>Stato di manutenzione</b>	Buono		
<b>Foto</b>			
			

<b>Categoria</b>	Mobilità	<b>Servizio</b>	Parcheggio a raso
<b>Identificativo</b>	13	<b>Denominazione Servizio</b>	Parcheggio a raso
<b>Localizzazione</b>	Via della betulla		
<b>Zona di Prg approvato</b>	Zona SRd per attrezzature a servizio degli insediamenti residenziali, Viabilità		
<b>Stato di attuazione</b>	Attuato		

<b>Estratto aerofotogrammetrico</b>	<b>Stralcio ortofoto</b>
	



<b>SF</b>	1.888,61 mq
<b>Tipologia parcheggio</b>	A pettine
<b>Pavimentazione</b>	Asfalto
<b>Spazio strutturato con arredi vegetali / funzionali / decorativi</b>	No
<b>Posti auto (stimato)</b>	86
<b>Fruizione</b>	Pubblica
<b>Stato di manutenzione</b>	Buono

**Foto**

	
---	--







<b>Categoria</b>	Mobilità	<b>Servizio</b>	Parcheggio a raso
<b>Identificativo</b>	15	<b>Denominazione Servizio</b>	Parcheggio a raso
<b>Localizzazione</b>	Via del Frassino e Martiri della Libertà		
<b>Zona di Prg approvato</b>	Zona B1 a prevalenza residenziale con frammistione funzionale		
<b>Stato di attuazione</b>	Attuato		

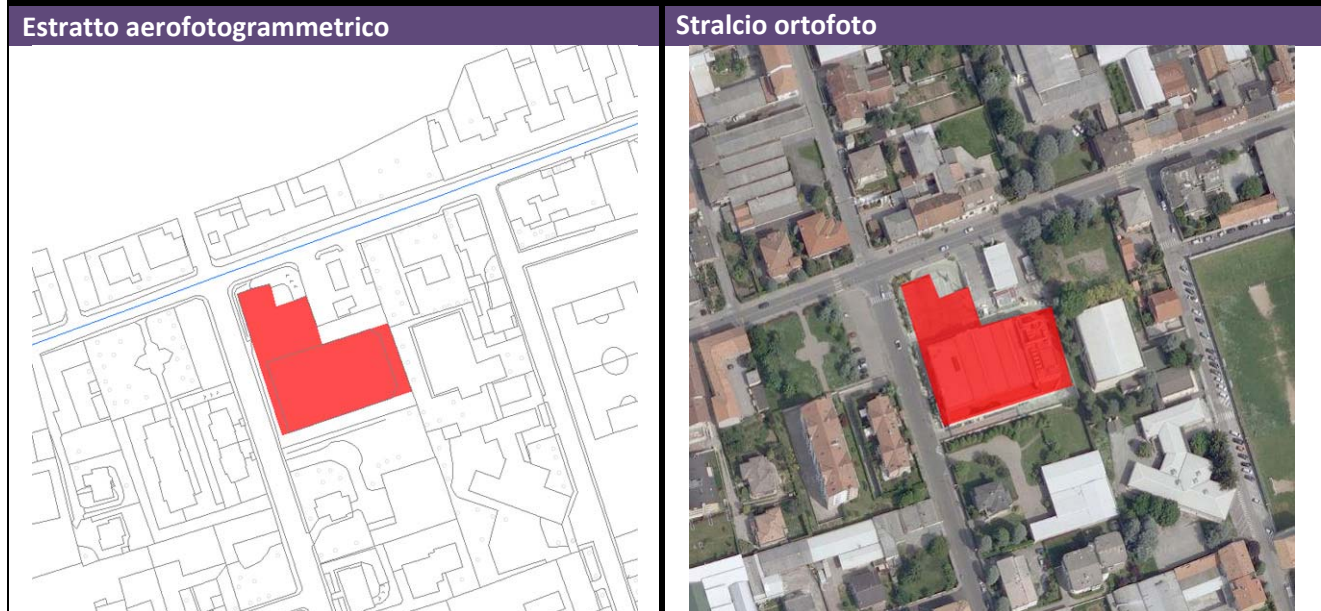
<b>Estratto aerofotogrammetrico</b>	<b>Stralcio ortofoto</b>
	

<b>SF</b>	1.671,69 mq
<b>Tipologia parcheggio</b>	A pettine
<b>Pavimentazione</b>	Asfalto
<b>Spazio strutturato con arredi vegetali / funzionali / decorativi</b>	Si
<b>Posti auto (stimato)</b>	77
<b>Fruizione</b>	Pubblica
<b>Stato di manutenzione</b>	Buono

<b>Foto</b>	
	

<b>Categoria</b>	Mobilità	<b>Servizio</b>	Parcheggio a raso
<b>Identificativo</b>	16	<b>Denominazione Servizio</b>	Parcheggio a raso
<b>Localizzazione</b>	Via Toti		
<b>Zona di Prg approvato</b>	Zona C residenziale a PL e a PZ, zona D2 terziaria a PA		
<b>Stato di attuazione</b>	Attuato		
<b>Estratto aerofotogrammetrico</b>		<b>Stralcio ortofoto</b>	
			
<b>SF</b>	2.730,03 mq		
<b>Tipologia parcheggio</b>	A pettine		
<b>Pavimentazione</b>	Asfalto/Autobloccanti		
<b>Spazio strutturato con arredi vegetali / funzionali / decorativi</b>	Si		
<b>Posti auto (stimato)</b>	86		
<b>Fruizione</b>	Pubblica		
<b>Stato di manutenzione</b>	Sufficiente		
<b>Foto</b>			
			


<b>Categoria</b>	Mobilità	<b>Servizio</b>	Parcheggio interrato
<b>Identificativo</b>	17	<b>Denominazione Servizio</b>	Parcheggio interrato
<b>Localizzazione</b>	Via Toti		
<b>Zona di Prg approvato</b>	Zona D2 terziaria a PA		
<b>Stato di attuazione</b>	Attuato		



<b>SF</b>	2.719,51 mq
<b>Tipologia parcheggio</b>	A pettine
<b>Pavimentazione</b>	Asfalto
<b>Spazio strutturato con arredi vegetali / funzionali / decorativi</b>	No
<b>Posti auto (stimato)</b>	55
<b>Fruizione</b>	Pubblica
<b>Stato di manutenzione</b>	Buono



<b>Categoria</b>	Mobilità	<b>Servizio</b>	Parcheeggio a raso
<b>Identificativo</b>	18	<b>Denominazione Servizio</b>	Parcheeggio a raso
<b>Localizzazione</b>	Via Gian Battista Vico		
<b>Zona di Prg approvato</b>	Zona SR per attrezzature a servizio degli insediamenti residenziali		
<b>Stato di attuazione</b>	Attuato		

<b>Estratto aerofotogrammetrico</b>	<b>Stralcio ortofoto</b>
	

<b>SF</b>	370,93 mq
<b>Tipologia parcheggio</b>	Spina di pesce
<b>Pavimentazione</b>	Asfalto
<b>Spazio strutturato con arredi vegetali / funzionali / decorativi</b>	No
<b>Posti auto (stimato)</b>	32
<b>Fruizione</b>	Pubblica
<b>Stato di manutenzione</b>	Buono

<b>Foto</b>	
	

<b>Categoria</b>	Mobilità	<b>Servizio</b>	Parcheeggi a raso
<b>Identificativo</b>	19	<b>Denominazione Servizio</b>	Parcheeggi a raso
<b>Localizzazione</b>	Via Cantù e traverse (via dell' asilo, via Primo Colombo, via Galliano)		
<b>Zona di Prg approvato</b>	Zona B1 a prevalenza residenziale con frammistione funzionale		
<b>Stato di attuazione</b>	Attuato		

<b>Estratto aerofotogrammetrico</b>	<b>Stralcio ortofoto</b>
	

<b>SF</b>	483,53 mq
<b>Tipologia parcheggio</b>	A pettine
<b>Pavimentazione</b>	Asfalto
<b>Spazio strutturato con arredi vegetali / funzionali / decorativi</b>	Si
<b>Posti auto (stimato)</b>	28
<b>Fruizione</b>	Pubblica
<b>Stato di manutenzione</b>	Buono

<b>Foto</b>	
	

<b>Categoria</b>	Mobilità	<b>Servizio</b>	Parcheeggi a raso
<b>Identificativo</b>	20	<b>Denominazione Servizio</b>	Parcheeggi a raso
<b>Localizzazione</b>	Via Generale Missori		
<b>Zona di Prg approvato</b>	Zona B3 a prevalenza produttiva e artigianale, zona SP per attrezzature a servizio degli insediamenti produttivi		
<b>Stato di attuazione</b>	Attuato		

<b>Estratto aerofotogrammetrico</b>	<b>Stralcio ortofoto</b>
-------------------------------------	--------------------------





<b>SF</b>	1.726,56 mq
<b>Tipologia parcheggio</b>	A pettine
<b>Pavimentazione</b>	Asfalto
<b>Spazio strutturato con arredi vegetali / funzionali / decorativi</b>	Si
<b>Posti auto (stimato)</b>	97
<b>Fruizione</b>	Pubblica
<b>Stato di manutenzione</b>	Buono

<b>Foto</b>
-------------



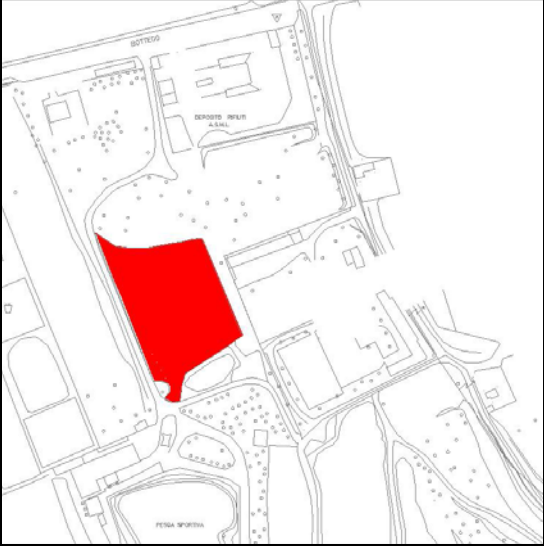

<b>Categoria</b>	Mobilità	<b>Servizio</b>	Parcheeggio a raso
<b>Identificativo</b>	21	<b>Denominazione Servizio</b>	Parcheeggio a raso
<b>Localizzazione</b>	Via Bottego nord		
<b>Zona di Prg approvato</b>	Zona D industriale e artigianale		
<b>Stato di attuazione</b>	Attuato		

<b>Estratto aerofotogrammetrico</b>	<b>Stralcio ortofoto</b>
	

<b>SF</b>	2.963,15 mq
<b>Tipologia parcheggio</b>	A pettine
<b>Pavimentazione</b>	Asfalto
<b>Spazio strutturato con arredi vegetali / funzionali / decorativi</b>	No
<b>Posti auto (stimato)</b>	144
<b>Fruizione</b>	Pubblica
<b>Manutenzione / Gestione del servizio a cura di</b>	Pubblico

<b>Foto</b>	
	

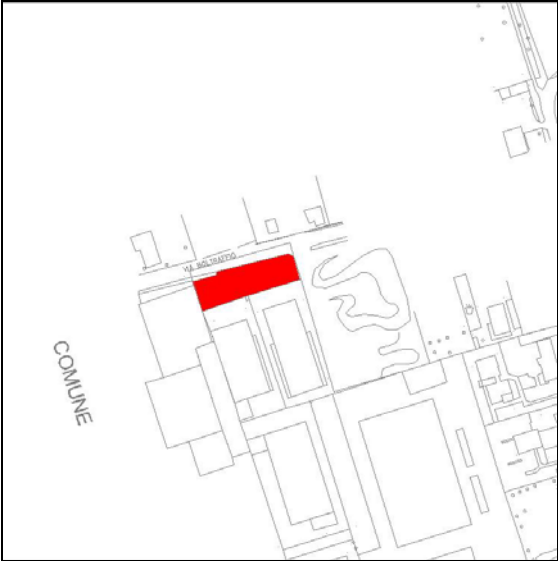



<b>Categoria</b>	Mobilità	<b>Servizio</b>	Parcheeggio a raso
<b>Identificativo</b>	22	<b>Denominazione Servizio</b>	Parcheeggio a raso
<b>Localizzazione</b>	Via Bottego sud		
<b>Zona di Prg approvato</b>	Zona F1 Piano Particolareggiato		
<b>Stato di attuazione</b>	Attuato		

<b>Estratto aerofotogrammetrico</b>	<b>Stralcio ortofoto</b>
	

<b>SF</b>	3.938 mq
<b>Tipologia parcheggio</b>	A pettine
<b>Pavimentazione</b>	Asfalto/Sterrato
<b>Spazio strutturato con arredi vegetali / funzionali / decorativi</b>	No
<b>Posti auto (stimato)</b>	125
<b>Fruizione</b>	Pubblica
<b>Stato di manutenzione</b>	Sufficiente

<b>Foto</b>	
	



<b>Categoria</b>	Mobilità	<b>Servizio</b>	Parcheggio a raso
<b>Identificativo</b>	23	<b>Denominazione Servizio</b>	Parcheggio a raso
<b>Localizzazione</b>	Via Boltraffio		
<b>Zona di Prg approvato</b>	Zona D industriale ed artigianale		
<b>Stato di attuazione</b>	Attuato		
<b>Estratto aerofotogrammetrico</b>		<b>Stralcio ortofoto</b>	
			
<b>SF</b>	922,94 mq		
<b>Tipologia parcheggio</b>	A pettine		
<b>Pavimentazione</b>	Asfalto		
<b>Spazio strutturato con arredi vegetali / funzionali / decorativi</b>	No		
<b>Posti auto (stimato)</b>	30		
<b>Fruizione</b>	Pubblica		
<b>Stato di manutenzione</b>	Sufficiente		
<b>Foto</b>			
			

<b>Categoria</b>	Mobilità	<b>Servizio</b>	Parcheeggio a raso
<b>Identificativo</b>	24	<b>Denominazione Servizio</b>	Parcheeggio a raso
<b>Localizzazione</b>	Via San Giorgio ovest		
<b>Zona di Prg approvato</b>	Zona B1 a prevalenza residenziale con frammistione funzionale, SRc per attrezzature a servizio degli insediamenti residenziali		
<b>Stato di attuazione</b>	Attuato		

<b>Estratto aerofotogrammetrico</b>	<b>Stralcio ortofoto</b>
	

<b>SF</b>	2.392,06 mq
<b>Tipologia parcheggio</b>	A pettine/ in linea/ a spina di pesce
<b>Pavimentazione</b>	Asfalto
<b>Spazio strutturato con arredi vegetali / funzionali / decorativi</b>	Si
<b>Posti auto (stimato)</b>	81
<b>Fruizione</b>	Pubblica
<b>Stato di manutenzione</b>	Buono

<b>Foto</b>	
	

<b>Categoria</b>	Mobilità	<b>Servizio</b>	Parcheeggi a raso
<b>Identificativo</b>	25	<b>Denominazione Servizio</b>	Parcheeggi a raso
<b>Localizzazione</b>	Via Adda, via San Giorgio e Via Macchiavelli		
<b>Zona di Prg approvato</b>	Zona C residenziale a PL, Zona SP per attrezzature a servizio degli insediamenti residenziali, viabilità		
<b>Stato di attuazione</b>	Attuato		

<b>Estratto aerofotogrammetrico</b>	<b>Stralcio ortofoto</b>
	

<b>SF</b>	1.923,91 mq
<b>Tipologia parcheggio</b>	A pettine
<b>Pavimentazione</b>	Asfalto
<b>Spazio strutturato con arredi vegetali / funzionali / decorativi</b>	Si
<b>Posti auto (stimato)</b>	118
<b>Fruizione</b>	Pubblica
<b>Stato di manutenzione</b>	Buono

<b>Foto</b>	
	

<b>Categoria</b>	Mobilità	<b>Servizio</b>	Parcheeggi a raso
<b>Identificativo</b>	26	<b>Denominazione Servizio</b>	Parcheeggi a raso
<b>Localizzazione</b>	Via del Pioppo		
<b>Zona di Prg approvato</b>	Zona SR per attrezzature a servizio degli insediamenti residenziali, zona SP per attrezzature a servizio degli insediamenti produttivi		
<b>Stato di attuazione</b>	Attuato		

<b>Estratto aerofotogrammetrico</b>	<b>Stralcio ortofoto</b>
	

<b>SF</b>	1.495 mq
<b>Tipologia parcheggio</b>	A pettine
<b>Pavimentazione</b>	Asfalto
<b>Spazio strutturato con arredi vegetali / funzionali / decorativi</b>	No
<b>Posti auto (stimato)</b>	65
<b>Fruizione</b>	Pubblica
<b>Stato di manutenzione</b>	Buono




<b>Foto</b>	
	





<b>Categoria</b>	Mobilità	<b>Servizio</b>	Parcheeggi a raso
<b>Identificativo</b>	27	<b>Denominazione Servizio</b>	Parcheeggi a raso
<b>Localizzazione</b>	Via dei Platani incrocio con via Martiri della Libertà		
<b>Zona di Prg approvato</b>	Zona SR per attrezzature a servizio degli insediamenti residenziali		
<b>Stato di attuazione</b>	Attuato		

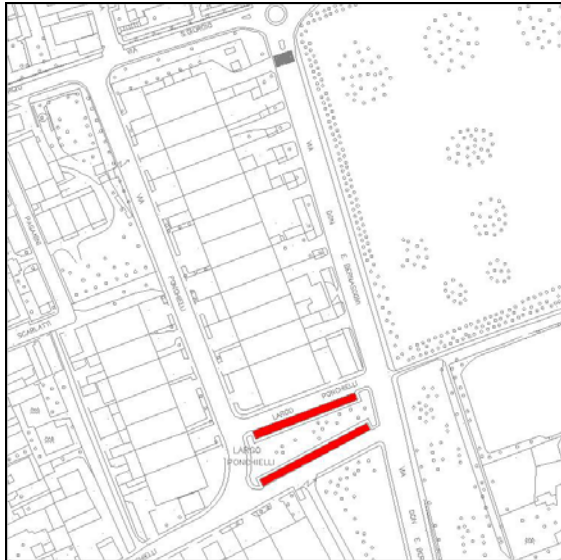



<b>Estratto aerofotogrammetrico</b>	<b>Stralcio ortofoto</b>
	

<b>SF</b>	2.266,89 mq
<b>Tipologia parcheggio</b>	A pettine
<b>Pavimentazione</b>	Asfalto
<b>Spazio strutturato con arredi vegetali / funzionali / decorativi</b>	No
<b>Posti auto (stimato)</b>	87
<b>Fruizione</b>	Pubblica
<b>Stato di manutenzione</b>	Buono

<b>Foto</b>	
	



<b>Categoria</b>	Mobilità	<b>Servizio</b>	Parcheeggi a raso
<b>Identificativo</b>	28	<b>Denominazione Servizio</b>	Parcheeggi a raso
<b>Localizzazione</b>	Via Catalani		
<b>Zona di Prg approvato</b>	Zona SP per attrezzature a servizio degli insediamenti produttivi, viabilità		
<b>Stato di attuazione</b>	Attuato		
<b>Estratto aerofotogrammetrico</b>		<b>Stralcio ortofoto</b>	
			
<b>SF</b>	1.409,94 mq		
<b>Tipologia parcheggio</b>	A pettine		
<b>Pavimentazione</b>	Asfalto		
<b>Spazio strutturato con arredi vegetali / funzionali / decorativi</b>	Si		
<b>Posti auto (stimato)</b>	56		
<b>Fruizione</b>	Pubblica		
<b>Stato di manutenzione</b>	Buono		
<b>Foto</b>			
			

<b>Categoria</b>	Mobilità	<b>Servizio</b>	Parcheeggi a raso
<b>Identificativo</b>	29	<b>Denominazione Servizio</b>	Parcheeggi a raso
<b>Localizzazione</b>	Via Catalani e via Gian Battista Vico		
<b>Zona di Prg approvato</b>	Zona C Piano di Zona		
<b>Stato di attuazione</b>	Attuato		
<b>Estratto aerofotogrammetrico</b>		<b>Stralcio ortofoto</b>	
			
<b>SF</b>	991,28 mq		
<b>Tipologia parcheggio</b>	A pettine		
<b>Pavimentazione</b>	Asfalto/ Autobloccanti		
<b>Spazio strutturato con arredi vegetali / funzionali / decorativi</b>	Si		
<b>Posti auto (stimato)</b>	45		
<b>Fruizione</b>	Pubblica		
<b>Stato di manutenzione</b>	Buono		
<b>Foto</b>			
			

<b>Categoria</b>	Mobilità	<b>Servizio</b>	Parcheggio a raso
<b>Identificativo</b>	30	<b>Denominazione Servizio</b>	Parcheggio a raso
<b>Localizzazione</b>	Largo ponchielli		
<b>Zona di Prg approvato</b>	Zona B1 a prevalenza residenziale con frammistione funzionale		
<b>Stato di attuazione</b>	Attuato		
<b>Estratto aerofotogrammetrico</b>		<b>Stralcio ortofoto</b>	
			
<b>SF</b>	515,81 mq		
<b>Tipologia parcheggio</b>	A pettine		
<b>Pavimentazione</b>	Asfalto		
<b>Spazio strutturato con arredi vegetali / funzionali / decorativi</b>	Si		
<b>Posti auto (stimato)</b>	49		
<b>Fruizione</b>	Pubblica		
<b>Stato di manutenzione</b>	Buono		
<b>Foto</b>			
			



<b>Categoria</b>	Mobilità	<b>Servizio</b>	Parcheggi a raso
<b>Identificativo</b>	31	<b>Denominazione Servizio</b>	Parcheggi a raso
<b>Localizzazione</b>	Via degli Aceri		
<b>Zona di Prg approvato</b>	Zona B1 a prevalenza residenziale con frammistione funzionale		
<b>Stato di attuazione</b>	Attuato		

<b>Estratto aerofotogrammetrico</b>		<b>Stralcio ortofoto</b>	
-------------------------------------	---	--------------------------	--

<b>SF</b>	405,97 mq
<b>Tipologia parcheggio</b>	A pettine /a Spina di pesce
<b>Pavimentazione</b>	Asfalto
<b>Spazio strutturato con arredi vegetali / funzionali / decorativi</b>	Si
<b>Posti auto (stimato)</b>	36
<b>Fruizione</b>	Pubblica
<b>Stato di manutenzione</b>	Buono

<b>Foto</b>		
-------------	---	--



<b>Categoria</b>	Mobilità	<b>Servizio</b>	Parcheggi a raso
<b>Identificativo</b>	32	<b>Denominazione Servizio</b>	Parcheggi a raso
<b>Localizzazione</b>	Piazza Conti		
<b>Zona di Prg approvato</b>	Zona B1 a prevalenza residenziale con frammistione funzionale, zona SR per attrezzature a servizio degli insediamenti residenziali		
<b>Stato di attuazione</b>	Attuato		

<b>Estratto aerofotogrammetrico</b>	<b>Stralcio ortofoto</b>
	

<b>SF</b>	5.085 mq
<b>Tipologia parcheggio</b>	A pettine/in linea
<b>Pavimentazione</b>	Asfalto
<b>Spazio strutturato con arredi vegetali / funzionali / decorativi</b>	Si
<b>Posti auto (stimato)</b>	208
<b>Fruizione</b>	Pubblica
<b>Stato di manutenzione</b>	Buono

<b>Foto</b>	
	

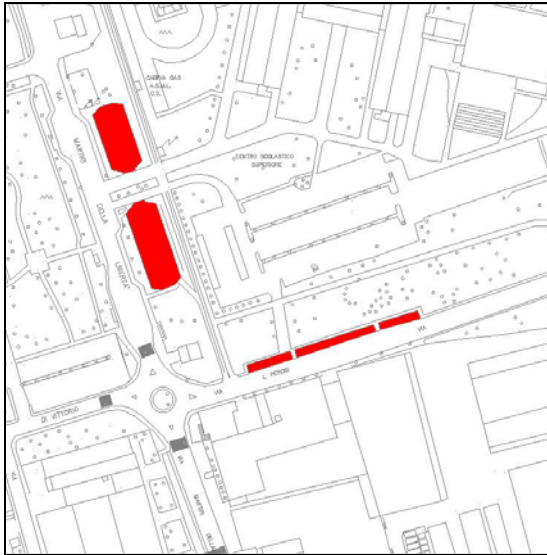

<b>Categoria</b>	Mobilità	<b>Servizio</b>	Parcheggi a raso
<b>Identificativo</b>	33	<b>Denominazione Servizio</b>	Parcheggi a raso
<b>Localizzazione</b>	Via di Vittorio		
<b>Zona di Prg approvato</b>	Zona SRd per attrezzature a servizio degli insediamenti residenziali		
<b>Stato di attuazione</b>	Attuato		

<b>Estratto aerofotogrammetrico</b>	<b>Stralcio ortofoto</b>
	

<b>SF</b>	4.201,12 mq
<b>Tipologia parcheggio</b>	A pettine
<b>Pavimentazione</b>	Asfalto
<b>Spazio strutturato con arredi vegetali / funzionali / decorativi</b>	Si
<b>Posti auto (stimato)</b>	129
<b>Fruizione</b>	Pubblica
<b>Stato di manutenzione</b>	Buono

<b>Foto</b>	
	

<b>Categoria</b>	Mobilità	<b>Servizio</b>	Parcheggi a raso
<b>Identificativo</b>	34	<b>Denominazione Servizio</b>	Parcheggi a raso
<b>Localizzazione</b>	Via Martiri della libertà e via L.Perosi		
<b>Zona di Prg approvato</b>	Zona SR per attrezzature a servizio degli insediamenti residenziali, zona SP per attrezzature a servizio degli insediamenti produttivi		
<b>Stato di attuazione</b>	Attuato		

<b>Estratto aerofotogrammetrico</b>	<b>Stralcio ortofoto</b>
	

<b>SF</b>	1.998,52 mq
<b>Tipologia parcheggio</b>	A pettine
<b>Pavimentazione</b>	Asfalto
<b>Spazio strutturato con arredi vegetali / funzionali / decorativi</b>	Si
<b>Posti auto (stimato)</b>	103
<b>Fruizione</b>	Pubblica
<b>Stato di manutenzione</b>	Buono

<b>Foto</b>	
	

<b>Categoria</b>	Mobilità	<b>Servizio</b>	Parcheggi a raso
<b>Identificativo</b>	36	<b>Denominazione Servizio</b>	Parcheggi a raso
<b>Localizzazione</b>	Via S. Rosa		
<b>Zona di Prg approvato</b>	Viabilità		
<b>Stato di attuazione</b>	Attuato		

<b>Estratto aerofotogrammetrico</b>	<b>Stralcio ortofoto</b>
-------------------------------------	--------------------------



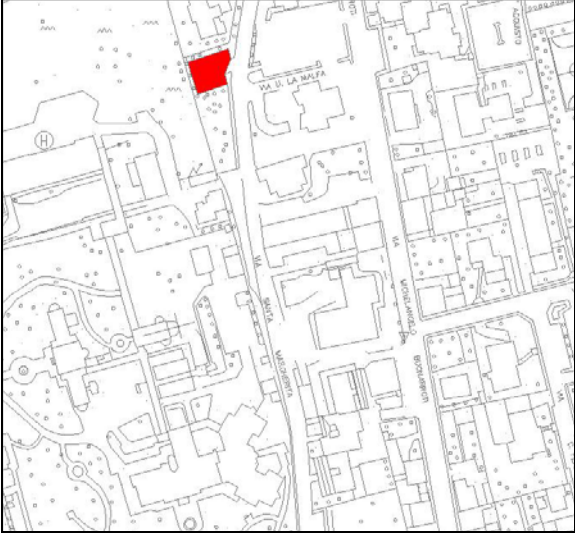

<b>SF</b>	928,07 mq
<b>Tipologia parcheggio</b>	A pettine/ in linea
<b>Pavimentazione</b>	Asfalto
<b>Spazio strutturato con arredi vegetali / funzionali / decorativi</b>	No
<b>Posti auto (stimato)</b>	26
<b>Fruizione</b>	Pubblica
<b>Stato di manutenzione</b>	Buono

<b>Foto</b>
-------------



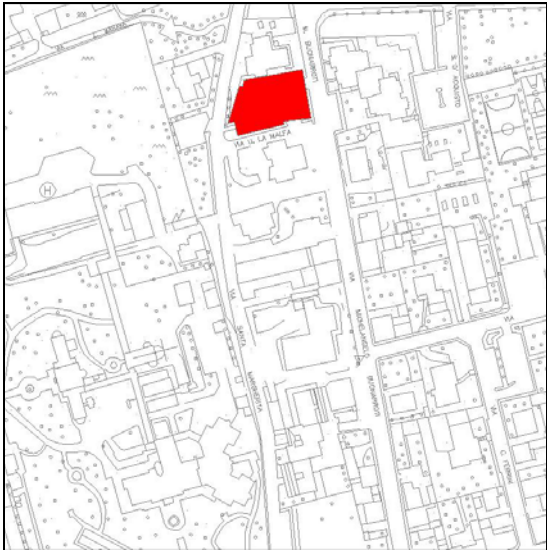
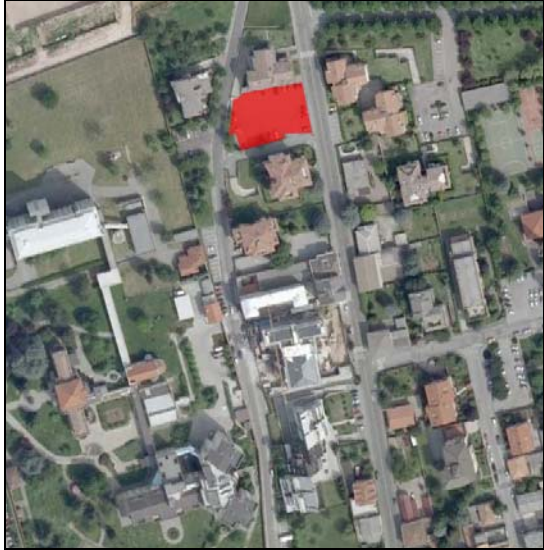


<b>Categoria</b>	Mobilità	<b>Servizio</b>	Parcheeggio a raso
<b>Identificativo</b>	38	<b>Denominazione Servizio</b>	Parcheeggio a raso
<b>Localizzazione</b>	Via Mons. Bernasconi		
<b>Zona di Prg approvato</b>	Zona SRd per attrezzature a servizio degli insediamenti residenziali, viabilità		
<b>Stato di attuazione</b>	Attuato		
<b>Estratto aerofotogrammetrico</b>		<b>Stralcio ortofoto</b>	
			
<b>SF</b>	935,89 mq		
<b>Tipologia parcheggio</b>	A pettine/in linea		
<b>Pavimentazione</b>	Asfalto		
<b>Spazio strutturato con arredi vegetali / funzionali / decorativi</b>	Si		
<b>Posti auto (stimato)</b>	50		
<b>Fruizione</b>	Pubblica		
<b>Stato di manutenzione</b>	Buono		
<b>Foto</b>			
			

<b>Categoria</b>	Mobilità	<b>Servizio</b>	Parcheggio a raso
<b>Identificativo</b>	39	<b>Denominazione Servizio</b>	Parcheggio a raso
<b>Localizzazione</b>	Via Santa Margherita		
<b>Zona di Prg approvato</b>	Zona C Piano di Zona		
<b>Stato di attuazione</b>	Attuato		





<b>Estratto aerofotogrammetrico</b>		<b>Stralcio ortofoto</b>	
-------------------------------------	---	--------------------------	--

<b>SF</b>	275,74 mq
<b>Tipologia parcheggio</b>	A pettine
<b>Pavimentazione</b>	Asfalto
<b>Spazio strutturato con arredi vegetali / funzionali / decorativi</b>	Si
<b>Posti auto (stimato)</b>	14
<b>Fruizione</b>	Pubblica
<b>Stato di manutenzione</b>	Buono

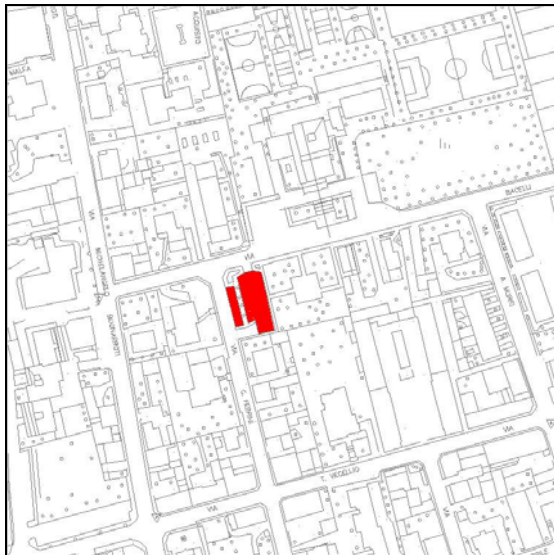
<b>Foto</b>		
-------------	---	--

<b>Categoria</b>	Mobilità	<b>Servizio</b>	Parcheggio a raso
<b>Identificativo</b>	40	<b>Denominazione Servizio</b>	Parcheggio a raso
<b>Localizzazione</b>	Via U. La Malfa		
<b>Zona di Prg approvato</b>	Zona SRC per attrezzature a servizio degli insediamenti residenziali		
<b>Stato di attuazione</b>	Attuato		
<b>Estratto aerofotogrammetrico</b>		<b>Stralcio ortofoto</b>	
			
<b>SF</b>	1.163,3 mq		
<b>Tipologia parcheggio</b>	A pettine		
<b>Pavimentazione</b>	Asfalto		
<b>Spazio strutturato con arredi vegetali / funzionali / decorativi</b>	No		
<b>Posti auto (stimato)</b>	30		
<b>Fruizione</b>	Pubblica		
<b>Stato di manutenzione</b>	Buono		
<b>Foto</b>			
			



<b>Categoria</b>	Mobilità	<b>Servizio</b>	Parcheggio a raso
<b>Identificativo</b>	41	<b>Denominazione Servizio</b>	Parcheggio a raso
<b>Localizzazione</b>	Via S. D' acquisto e via Bacelli		
<b>Zona di Prg approvato</b>	Zona SR per attrezzature a servizio degli insediamenti residenziali, viabilità		
<b>Stato di attuazione</b>	Attuato		
<b>Estratto aerofotogrammetrico</b>		<b>Stralcio ortofoto</b>	
			
<b>SF</b>	2.947 mq		
<b>Tipologia parcheggio</b>	A pettine		
<b>Pavimentazione</b>	Asfalto		
<b>Spazio strutturato con arredi vegetali / funzionali / decorativi</b>	Si		
<b>Posti auto (stimato)</b>	84		
<b>Fruizione</b>	Pubblica		
<b>Stato di manutenzione</b>	Buono		
<b>Foto</b>			
			


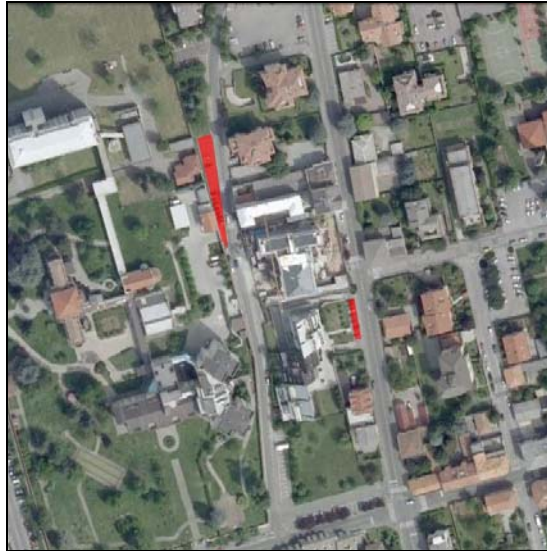
<b>Categoria</b>	Mobilità	<b>Servizio</b>	Parcheggio a raso
<b>Identificativo</b>	42	<b>Denominazione Servizio</b>	Parcheggio a raso
<b>Localizzazione</b>	Via Bacelli		
<b>Zona di Prg approvato</b>	Zona SRd per attrezzature a servizio degli insediamenti residenziali		
<b>Stato di attuazione</b>	Attuato		

<b>Estratto aerofotogrammetrico</b>		<b>Stralcio ortofoto</b>	
-------------------------------------	---	--------------------------	--

<b>SF</b>	530,64 mq
<b>Tipologia parcheggio</b>	A spina di pesce
<b>Pavimentazione</b>	Asfalto
<b>Spazio strutturato con arredi vegetali / funzionali / decorativi</b>	Si
<b>Posti auto (stimato)</b>	30
<b>Fruizione</b>	Pubblica
<b>Stato di manutenzione</b>	Buono

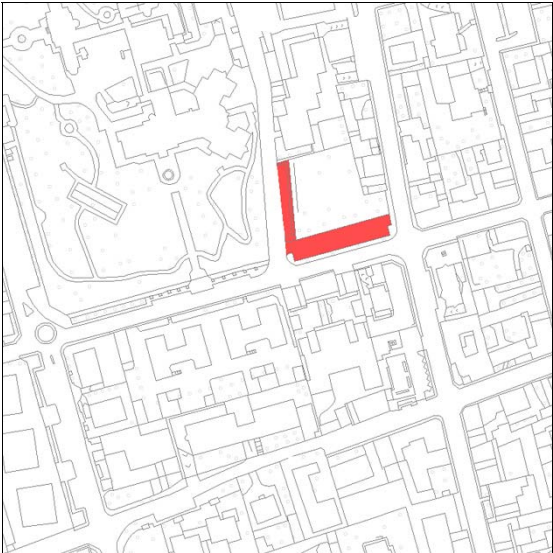
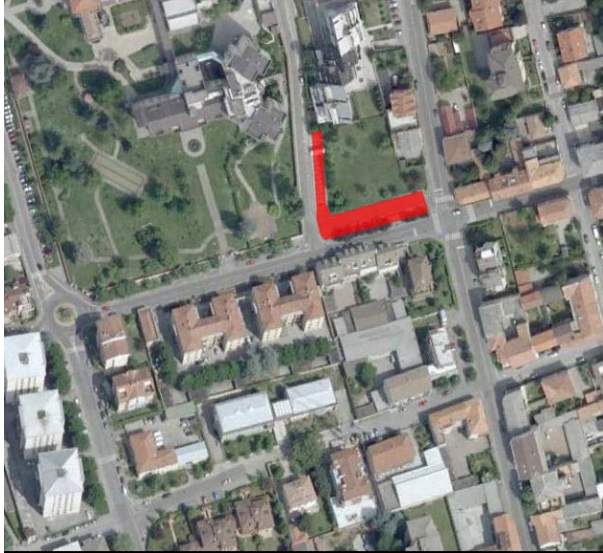


<b>Foto</b>		
-------------	---	--

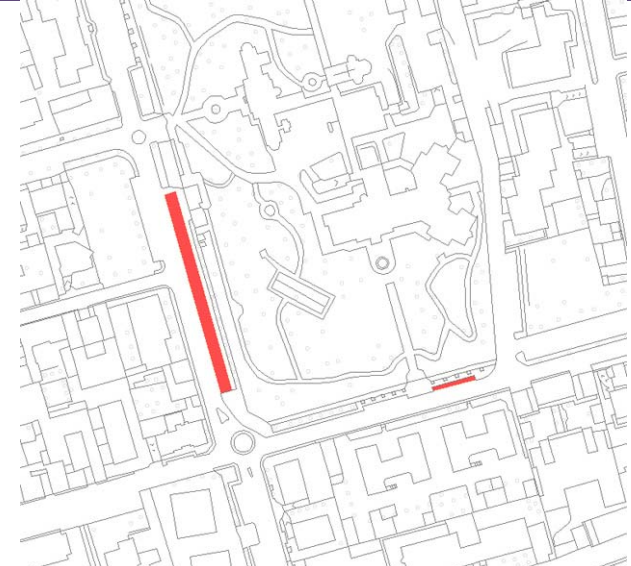

<b>Categoria</b>	Mobilità	<b>Servizio</b>	Parcheeggio a raso
<b>Identificativo</b>	43	<b>Denominazione Servizio</b>	Parcheeggio a raso
<b>Localizzazione</b>	Via S. Margherita e via Buonarroti		
<b>Zona di Prg approvato</b>	Viabilità		
<b>Stato di attuazione</b>	Attuato		

<b>Estratto aerofotogrammetrico</b>		<b>Stralcio ortofoto</b>	
-------------------------------------	---	--------------------------	--

<b>SF</b>	107,71 mq
<b>Tipologia parcheggio</b>	A pettine
<b>Pavimentazione</b>	Asfalto
<b>Spazio strutturato con arredi vegetali / funzionali / decorativi</b>	No
<b>Posti auto (stimato)</b>	27
<b>Fruizione</b>	Pubblica
<b>Stato di manutenzione</b>	Buono

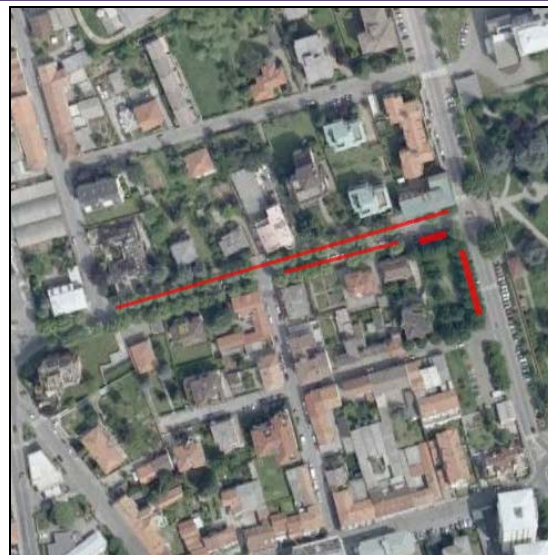
<b>Foto</b>		
-------------	---	--

<b>Categoria</b>	Mobilità	<b>Servizio</b>	Parcheggio a raso
<b>Identificativo</b>	44	<b>Denominazione Servizio</b>	Parcheggio a raso
<b>Localizzazione</b>	Via N. Sauro incrocio con Via S. Margherita		
<b>Zona di Prg approvato</b>	Zona SRd per attrezzature a servizio degli insediamenti residenziali		
<b>Stato di attuazione</b>	Attuato		
<b>Estratto aerofotogrammetrico</b>		<b>Stralcio ortofoto</b>	
			
<b>SF</b>	793 mq		
<b>Tipologia parcheggio</b>	A pettine		
<b>Pavimentazione</b>	Asfalto		
<b>Spazio strutturato con arredi vegetali / funzionali / decorativi</b>	Si		
<b>Posti auto (stimato)</b>	54		
<b>Fruizione</b>	Pubblica		
<b>Stato di manutenzione</b>	Buono		
<b>Foto</b>			
			

<b>Categoria</b>	Mobilità	<b>Servizio</b>	Parcheggio a raso
<b>Identificativo</b>	45	<b>Denominazione Servizio</b>	Parcheggio a raso
<b>Localizzazione</b>	Via N. sauro e Via Bernasconi		
<b>Zona di Prg approvato</b>	Zona SRd per attrezzature a servizio degli insediamenti residenziali, viabilità		
<b>Stato di attuazione</b>	Attuato		
<b>Estratto aerofotogrammetrico</b>		<b>Stralcio ortofoto</b>	
			
<b>SF</b>	609,13 mq		
<b>Tipologia parcheggio</b>	A pettine		
<b>Pavimentazione</b>	Asfalto/autobloccanti		
<b>Spazio strutturato con arredi vegetali / funzionali / decorativi</b>	Si		
<b>Posti auto (stimato)</b>	50		
<b>Fruizione</b>	Pubblica		
<b>Stato di manutenzione</b>	Buono		
<b>Foto</b>			
			

<b>Categoria</b>	Mobilità	<b>Servizio</b>	Parcheggio a raso
<b>Identificativo</b>	46	<b>Denominazione Servizio</b>	Parcheggio a raso
<b>Localizzazione</b>	Via M. Riva		
<b>Zona di Prg approvato</b>	Zona SRd per attrezzature a servizio degli insediamenti residenziali, Zona C Piano di Zona		
<b>Stato di attuazione</b>	Attuato		


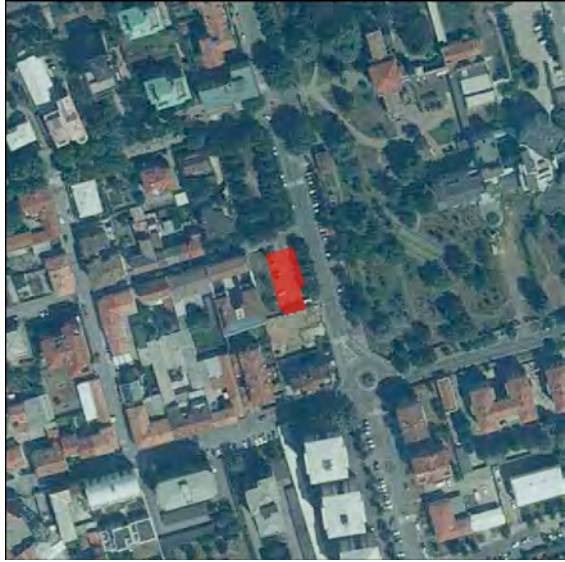


<b>Estratto aerofotogrammetrico</b>	<b>Stralcio ortofoto</b>
-------------------------------------	--------------------------



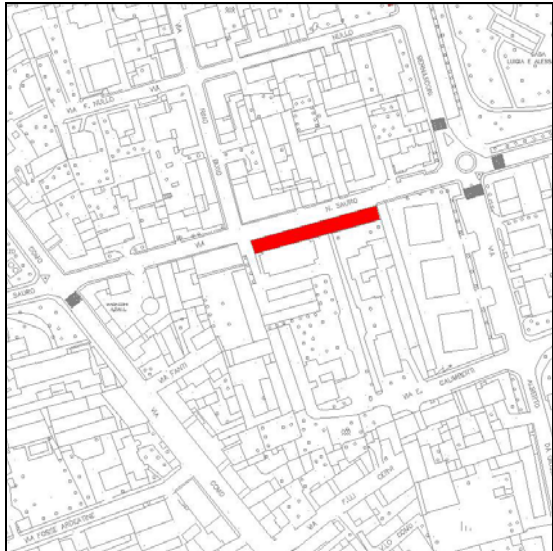

<b>SF</b>	870,97 mq
<b>Tipologia parcheggio</b>	In linea
<b>Pavimentazione</b>	Asfalto
<b>Spazio strutturato con arredi vegetali / funzionali / decorativi</b>	Si
<b>Posti auto (stimato)</b>	40
<b>Fruizione</b>	Pubblica
<b>Stato di manutenzione</b>	Buono

<b>Foto</b>
-------------



<b>Categoria</b>	Mobilità	<b>Servizio</b>	Parcheggio a raso
<b>Identificativo</b>	47	<b>Denominazione Servizio</b>	Parcheggio a raso
<b>Localizzazione</b>	Via Nullo		
<b>Zona di Prg approvato</b>	Zona C Piano di Zona, viabilità		
<b>Stato di attuazione</b>	Attuato		
<b>Estratto aerofotogrammetrico</b>		<b>Stralcio ortofoto</b>	
			
<b>SF</b>	491 mq		
<b>Tipologia parcheggio</b>	A pettine		
<b>Pavimentazione</b>	Autobloccanti/asfalto		
<b>Spazio strutturato con arredi vegetali / funzionali / decorativi</b>	Si		
<b>Posti auto (stimato)</b>	38		
<b>Fruizione</b>	Pubblica		
<b>Stato di manutenzione</b>	Buono		
<b>Foto</b>			
			

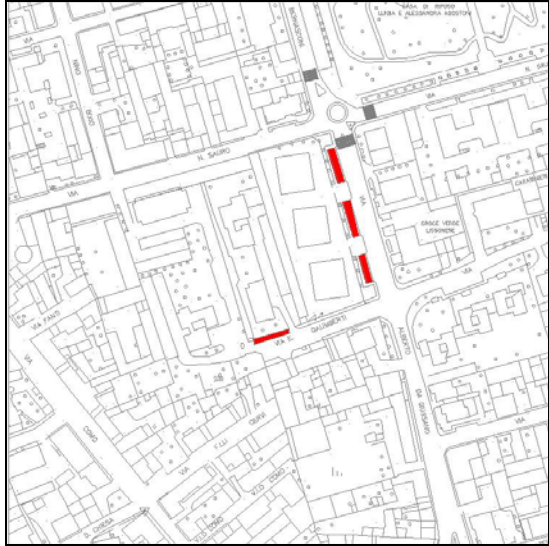



<b>Categoria</b>	Mobilità	<b>Servizio</b>	Parcheeggio a raso
<b>Identificativo</b>	48	<b>Denominazione Servizio</b>	Parcheeggio a raso
<b>Localizzazione</b>	Via N. Sauro		
<b>Zona di Prg approvato</b>	Zona SRd per attrezzature a servizio degli insediamenti residenziali		
<b>Stato di attuazione</b>	Attuato		


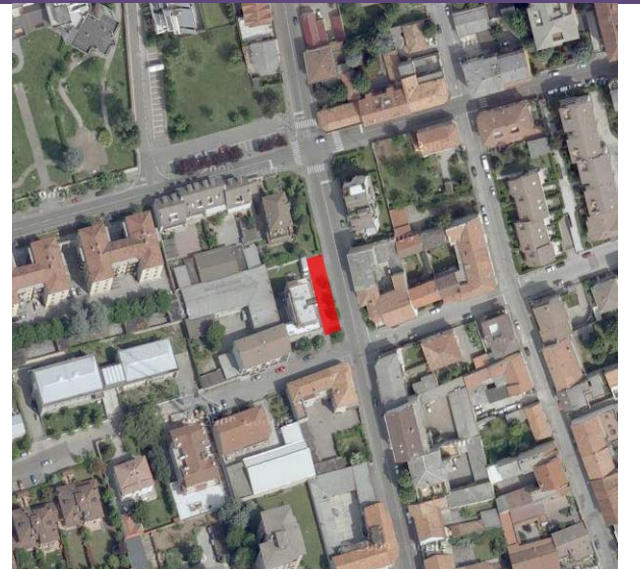


<b>Estratto aerofotogrammetrico</b>		<b>Stralcio ortofoto</b>	
-------------------------------------	---	--------------------------	--

<b>SF</b>	458,8 mq
<b>Tipologia parcheggio</b>	A pettine
<b>Pavimentazione</b>	Asfalto
<b>Spazio strutturato con arredi vegetali / funzionali / decorativi</b>	No
<b>Posti auto (stimato)</b>	20
<b>Fruizione</b>	Pubblica
<b>Stato di manutenzione</b>	Buono

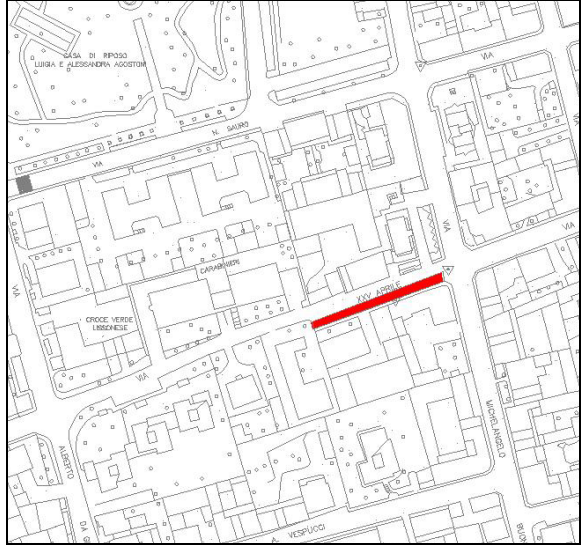

<b>Foto</b>		
-------------	---	--



<b>Categoria</b>	Mobilità	<b>Servizio</b>	Parcheggio a raso
<b>Identificativo</b>	49	<b>Denominazione Servizio</b>	Parcheggio a raso
<b>Localizzazione</b>	Via Galimberti e via A. Da Giussano		
<b>Zona di Prg approvato</b>	Zona SRd per attrezzature a servizio degli insediamenti residenziali		
<b>Stato di attuazione</b>	Attuato		
<b>Estratto aerofotogrammetrico</b>		<b>Stralcio ortofoto</b>	
			
<b>SF</b>	311,89 mq		
<b>Tipologia parcheggio</b>	A pettine/in linea		
<b>Pavimentazione</b>	Asfalto		
<b>Spazio strutturato con arredi vegetali / funzionali / decorativi</b>	Si		
<b>Posti auto (stimato)</b>	27		
<b>Fruizione</b>	Pubblica		
<b>Stato di manutenzione</b>	Buono		
<b>Foto</b>			
			

<b>Categoria</b>	Mobilità	<b>Servizio</b>	Parcheeggio a raso
<b>Identificativo</b>	50	<b>Denominazione Servizio</b>	Parcheeggio a raso
<b>Localizzazione</b>	Via XXV Aprile		
<b>Zona di Prg approvato</b>	Zona SRd per attrezzature a servizio degli insediamenti residenziali		
<b>Stato di attuazione</b>	Attuato		
<b>Estratto aerofotogrammetrico</b>		<b>Stralcio ortofoto</b>	
			
<b>SF</b>	359,76 mq		
<b>Tipologia parcheggio</b>	A pettine/a spina di pesce		
<b>Pavimentazione</b>	Asfalto		
<b>Spazio strutturato con arredi vegetali / funzionali / decorativi</b>	Si		
<b>Posti auto (stimato)</b>	10		
<b>Fruizione</b>	Pubblica		
<b>Stato di manutenzione</b>	Buono		
<b>Foto</b>			
			

<b>Categoria</b>	Mobilità	<b>Servizio</b>	Parcheggio a raso
<b>Identificativo</b>	51	<b>Denominazione Servizio</b>	Parcheggio a raso
<b>Localizzazione</b>	Via XXV Aprile		
<b>Zona di Prg approvato</b>	Viabilità		
<b>Stato di attuazione</b>	Attuato		

<b>Estratto aerofotogrammetrico</b>	<b>Stralcio ortofoto</b>
	

<b>SF</b>	223,31 mq
<b>Tipologia parcheggio</b>	A pettine/in linea
<b>Pavimentazione</b>	Asfalto
<b>Spazio strutturato con arredi vegetali / funzionali / decorativi</b>	No
<b>Posti auto (stimato)</b>	15
<b>Fruizione</b>	Pubblica
<b>Stato di manutenzione</b>	Sufficiente

<b>Foto</b>	
	

<b>Categoria</b>	Mobilità	<b>Servizio</b>	Parcheggio a raso
<b>Identificativo</b>	52	<b>Denominazione Servizio</b>	Parcheggio a raso
<b>Localizzazione</b>	Via Vespucci		
<b>Zona di Prg approvato</b>	Viabilità		
<b>Stato di attuazione</b>	Attuato		
<b>Estratto aerofotogrammetrico</b>		<b>Stralcio ortofoto</b>	
			
<b>SF</b>	165,61 mq		
<b>Tipologia parcheggio</b>	A pettine/in linea		
<b>Pavimentazione</b>	Asfalto		
<b>Spazio strutturato con arredi vegetali / funzionali / decorativi</b>	No		
<b>Posti auto (stimato)</b>	15		
<b>Fruizione</b>	Pubblica		
<b>Stato di manutenzione</b>	Sufficiente		
<b>Foto</b>			
			

<b>Categoria</b>	Mobilità	<b>Servizio</b>	Parcheeggio a raso
<b>Identificativo</b>	53	<b>Denominazione Servizio</b>	Parcheeggio a raso
<b>Localizzazione</b>	Via XXIV Maggio		
<b>Zona di Prg approvato</b>	Zona SRd per attrezzature a servizio degli insediamenti residenziali, viabilità		
<b>Stato di attuazione</b>	Attuato		

<b>Estratto aerofotogrammetrico</b>	<b>Stralcio ortofoto</b>
	

<b>SF</b>	699,45 mq
<b>Tipologia parcheggio</b>	A pettine
<b>Pavimentazione</b>	Asfalto
<b>Spazio strutturato con arredi vegetali / funzionali / decorativi</b>	No
<b>Posti auto (stimato)</b>	25
<b>Fruizione</b>	Pubblica
<b>Stato di manutenzione</b>	Sufficiente

<b>Foto</b>	
	

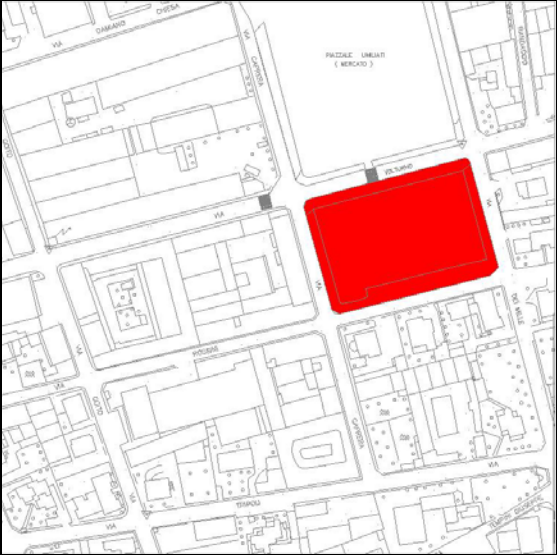
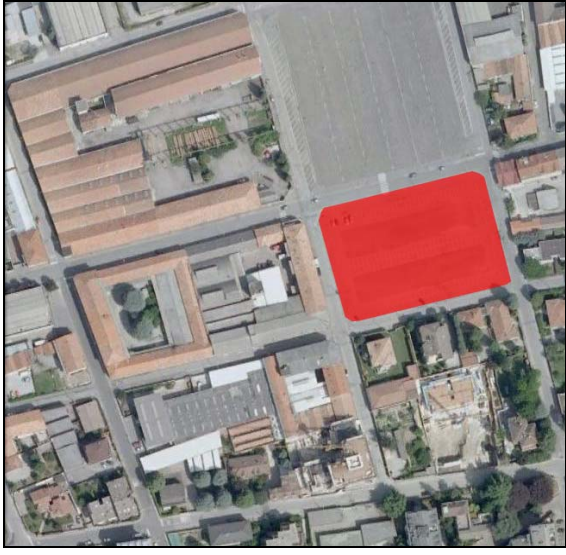


<b>Categoria</b>	Mobilità	<b>Servizio</b>	Parcheeggio a raso
<b>Identificativo</b>	54	<b>Denominazione Servizio</b>	Parcheeggio a raso
<b>Localizzazione</b>	Via Matteotti		
<b>Zona di Prg approvato</b>	Zona SRd per attrezzature a servizio degli insediamenti residenziali		
<b>Stato di attuazione</b>	Attuato		

<b>Estratto aerofotogrammetrico</b>		<b>Stralcio ortofoto</b>	
-------------------------------------	---	--------------------------	--

<b>SF</b>	317,9 mq
<b>Tipologia parcheggio</b>	A pettine
<b>Pavimentazione</b>	Asfalto
<b>Spazio strutturato con arredi vegetali / funzionali / decorativi</b>	No
<b>Posti auto (stimato)</b>	19
<b>Fruizione</b>	Pubblica
<b>Stato di manutenzione</b>	Buono

<b>Foto</b>		
-------------	---	--



<b>Categoria</b>	Mobilità	<b>Servizio</b>	Parcheeggio a raso
<b>Identificativo</b>	56	<b>Denominazione Servizio</b>	Parcheeggio a raso
<b>Localizzazione</b>	Via Damiano Chiesa		
<b>Zona di Prg approvato</b>	Zona B2 a prevalenza residenziale con vocazione commerciale e terziaria		
<b>Stato di attuazione</b>	Attuato		
<b>Estratto aerofotogrammetrico</b>		<b>Stralcio ortofoto</b>	
			
<b>SF</b>	1.377,94 mq		
<b>Tipologia parcheggio</b>	A pettine		
<b>Pavimentazione</b>	Asfalto		
<b>Spazio strutturato con arredi vegetali / funzionali / decorativi</b>	No		
<b>Posti auto (stimato)</b>	33 posti auto + 7 posti per camion		
<b>Fruizione</b>	Pubblica		
<b>Stato di manutenzione</b>	Sufficiente		
<b>Foto</b>			
			

<b>Categoria</b>	Mobilità	<b>Servizio</b>	Parcheeggio a raso
<b>Identificativo</b>	57	<b>Denominazione Servizio</b>	Parcheeggio a raso
<b>Localizzazione</b>	Via Volturmo (piazze)		
<b>Zona di Prg approvato</b>	Zona SRd per attrezzature a servizio degli insediamenti residenziali		
<b>Stato di attuazione</b>	Attuato		
<b>Estratto aerofotogrammetrico</b>		<b>Stralcio ortofoto</b>	
			
<b>SF</b>	6.006,73 mq		
<b>Tipologia parcheggio</b>	A pettine		
<b>Pavimentazione</b>	Asfalto		
<b>Spazio strutturato con arredi vegetali / funzionali / decorativi</b>	No		
<b>Posti auto (stimato)</b>	188		
<b>Fruizione</b>	Pubblica		
<b>Stato di manutenzione</b>	Sufficiente		
<b>Foto</b>			
			



<b>Categoria</b>	Mobilità	<b>Servizio</b>	Parcheeggio a raso
<b>Identificativo</b>	58	<b>Denominazione Servizio</b>	Parcheeggio a raso
<b>Localizzazione</b>	Via Volturmo		
<b>Zona di Prg approvato</b>	Viabilità		
<b>Stato di attuazione</b>	Attuato		
<b>Estratto aerofotogrammetrico</b>		<b>Stralcio ortofoto</b>	
			
<b>SF</b>	317,68 mq		
<b>Tipologia parcheggio</b>	A pettine		
<b>Pavimentazione</b>	Asfalto		
<b>Spazio strutturato con arredi vegetali / funzionali / decorativi</b>	No		
<b>Posti auto (stimato)</b>	15		
<b>Fruizione</b>	Pubblica		
<b>Stato di manutenzione</b>	Sufficiente		
<b>Foto</b>			
			

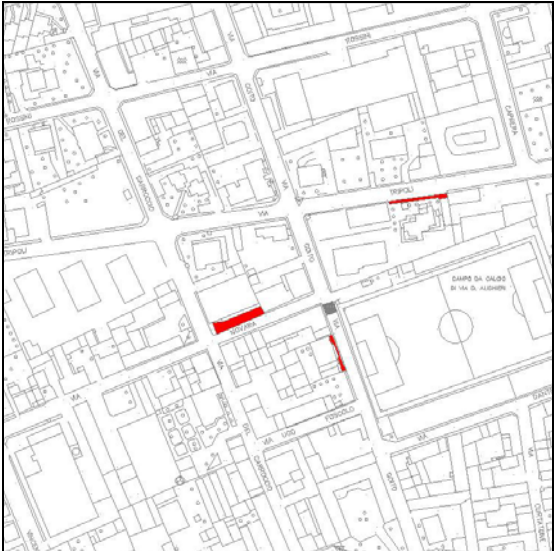

<b>Categoria</b>	Mobilità	<b>Servizio</b>	Parcheeggio a raso
<b>Identificativo</b>	59	<b>Denominazione Servizio</b>	Parcheeggio a raso
<b>Localizzazione</b>	Via del Carroccio e Via Goito		
<b>Zona di Prg approvato</b>	Zona SRd per attrezzature a servizio degli insediamenti residenziali, viabilità		
<b>Stato di attuazione</b>	Attuato		

<b>Estratto aerofotogrammetrico</b>		<b>Stralcio ortofoto</b>	
-------------------------------------	---	--------------------------	--



<b>SF</b>	320,79 mq
<b>Tipologia parcheggio</b>	A pettine
<b>Pavimentazione</b>	Asfalto
<b>Spazio strutturato con arredi vegetali / funzionali / decorativi</b>	No
<b>Posti auto (stimato)</b>	14
<b>Fruizione</b>	Pubblica
<b>Stato di manutenzione</b>	Buono



<b>Foto</b>		
-------------	---	--

<b>Categoria</b>	Mobilità	<b>Servizio</b>	Parcheggio a raso
<b>Identificativo</b>	60	<b>Denominazione Servizio</b>	Parcheggio a raso
<b>Localizzazione</b>	Via Tripoli e Via Novara		
<b>Zona di Prg approvato</b>	Zona SRd per attrezzature a servizio degli insediamenti residenziali		
<b>Stato di attuazione</b>	Attuato		


<b>Estratto aerofotogrammetrico</b>	<b>Stralcio ortofoto</b>
	

<b>SF</b>	180,01 mq
<b>Tipologia parcheggio</b>	In Linea/a pettine
<b>Pavimentazione</b>	Asfalto
<b>Spazio strutturato con arredi vegetali / funzionali / decorativi</b>	No
<b>Posti auto (stimato)</b>	20
<b>Fruizione</b>	Pubblica
<b>Stato di manutenzione</b>	Buono

<b>Foto</b>	
	

<b>Categoria</b>	Mobilità	<b>Servizio</b>	Parcheggio a raso
<b>Identificativo</b>	61	<b>Denominazione Servizio</b>	Parcheggio a raso
<b>Localizzazione</b>	Via Monti e Via Varese		
<b>Zona di Prg approvato</b>	Viabilità		
<b>Stato di attuazione</b>	Attuato		
<b>Estratto aerofotogrammetrico</b>		<b>Stralcio ortofoto</b>	
			
<b>SF</b>	693,76 mq		
<b>Tipologia parcheggio</b>	A pettine		
<b>Pavimentazione</b>	Asfalto		
<b>Spazio strutturato con arredi vegetali / funzionali / decorativi</b>	No		
<b>Posti auto (stimato)</b>	18		
<b>Fruizione</b>	Pubblica		
<b>Stato di manutenzione</b>	Buono		
<b>Foto</b>			
			

<b>Categoria</b>	Mobilità	<b>Servizio</b>	Parcheggio a raso
<b>Identificativo</b>	62	<b>Denominazione Servizio</b>	Parcheggio a raso
<b>Localizzazione</b>	Via Varese		
<b>Zona di Prg approvato</b>	Zona SRd per attrezzature a servizio degli insediamenti residenziali, viabilità		
<b>Stato di attuazione</b>	Attuato		

<b>Estratto aerofotogrammetrico</b>	<b>Stralcio ortofoto</b>
	

<b>SF</b>	186,48 mq
<b>Tipologia parcheggio</b>	A spina di pesce
<b>Pavimentazione</b>	Asfalto
<b>Spazio strutturato con arredi vegetali / funzionali / decorativi</b>	No
<b>Posti auto (stimato)</b>	14
<b>Fruizione</b>	Pubblica
<b>Stato di manutenzione</b>	Buono

<b>Foto</b>	
	

<b>Categoria</b>	Mobilità	<b>Servizio</b>	Parcheeggio a raso
<b>Identificativo</b>	63	<b>Denominazione Servizio</b>	Parcheeggio a raso
<b>Localizzazione</b>	Via San Michele del Carso		
<b>Zona di Prg approvato</b>	Zona B1 a prevalenza residenziale con frammistione funzionale, viabilità		
<b>Stato di attuazione</b>	Attuato		

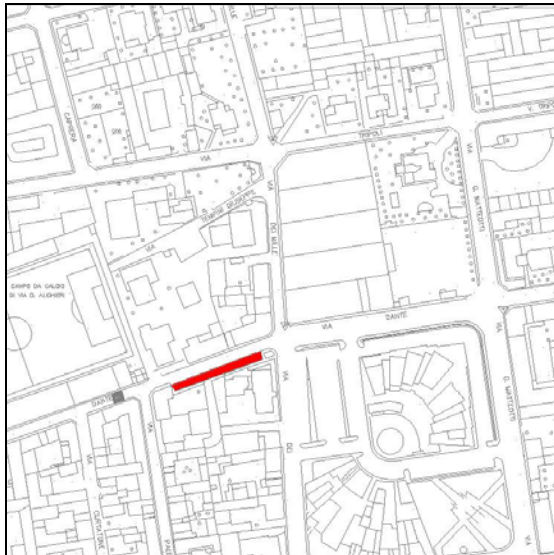

<b>Estratto aerofotogrammetrico</b>	<b>Stralcio ortofoto</b>
	

<b>SF</b>	389,65 mq
<b>Tipologia parcheggio</b>	In linea/a pettine
<b>Pavimentazione</b>	Asfalto
<b>Spazio strutturato con arredi vegetali / funzionali / decorativi</b>	No
<b>Posti auto (stimato)</b>	25
<b>Fruizione</b>	Pubblica
<b>Stato di manutenzione</b>	Buono

<b>Foto</b>	
	

<b>Categoria</b>	Mobilità	<b>Servizio</b>	Parcheeggio a raso
<b>Identificativo</b>	64	<b>Denominazione Servizio</b>	Parcheeggio a raso
<b>Localizzazione</b>	Via Verdi		
<b>Zona di Prg approvato</b>	Zona SP per attrezzature a servizio degli insediamenti produttivi		
<b>Stato di attuazione</b>	Attuato		
<b>Estratto aerofotogrammetrico</b>		<b>Stralcio ortofoto</b>	
			
<b>SF</b>	439,38 mq		
<b>Tipologia parcheggio</b>	A pettine		
<b>Pavimentazione</b>	Autobloccanti		
<b>Spazio strutturato con arredi vegetali / funzionali / decorativi</b>	No		
<b>Posti auto (stimato)</b>	18		
<b>Fruizione</b>	Pubblica		
<b>Stato di manutenzione</b>	Buono		
<b>Foto</b>			
			

<b>Categoria</b>	Mobilità	<b>Servizio</b>	Parcheggio a raso
<b>Identificativo</b>	65	<b>Denominazione Servizio</b>	Parcheggio a raso
<b>Localizzazione</b>	Via Dante		
<b>Zona di Prg approvato</b>	Zona B1 a prevalenza residenziale con frammistione funzionale		
<b>Stato di attuazione</b>	Attuato		

<b>Estratto aerofotogrammetrico</b>	<b>Stralcio ortofoto</b>
	

<b>SF</b>	203,47 mq
<b>Tipologia parcheggio</b>	A pettine
<b>Pavimentazione</b>	Asfalto
<b>Spazio strutturato con arredi vegetali / funzionali / decorativi</b>	No
<b>Posti auto (stimato)</b>	15
<b>Fruizione</b>	Pubblica
<b>Stato di manutenzione</b>	Buono

<b>Foto</b>	
	

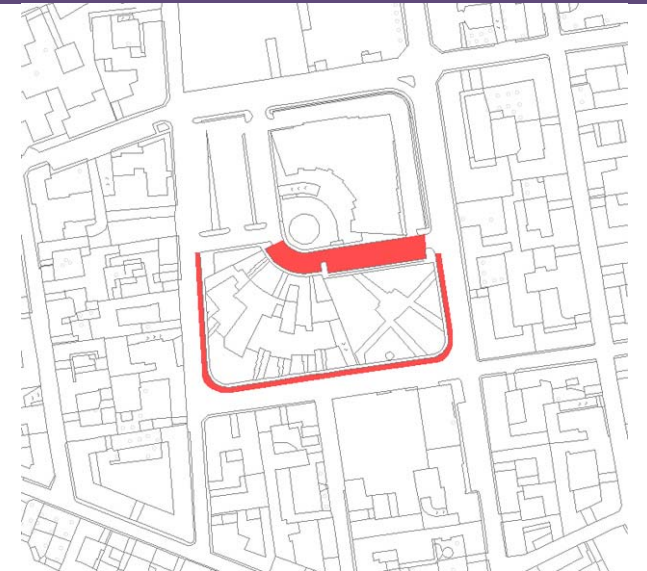




<b>Categoria</b>	Mobilità	<b>Servizio</b>	Parcheeggio a raso
<b>Identificativo</b>	66	<b>Denominazione Servizio</b>	Parcheeggio a raso
<b>Localizzazione</b>	Via Dei Mille, Via Dante, Via Matteotti		
<b>Zona di Prg approvato</b>	Zona C residenziale a PL		
<b>Stato di attuazione</b>	Attuato		

<b>Estratto aerofotogrammetrico</b>	<b>Stralcio ortofoto</b>
	

<b>SF</b>	1.758,83 mq
<b>Tipologia parcheggio</b>	A pettine/in linea
<b>Pavimentazione</b>	Asfalto
<b>Spazio strutturato con arredi vegetali / funzionali / decorativi</b>	Si
<b>Posti auto (stimato)</b>	83
<b>Fruizione</b>	Pubblica
<b>Stato di manutenzione</b>	Buono

<b>Foto</b>	
	

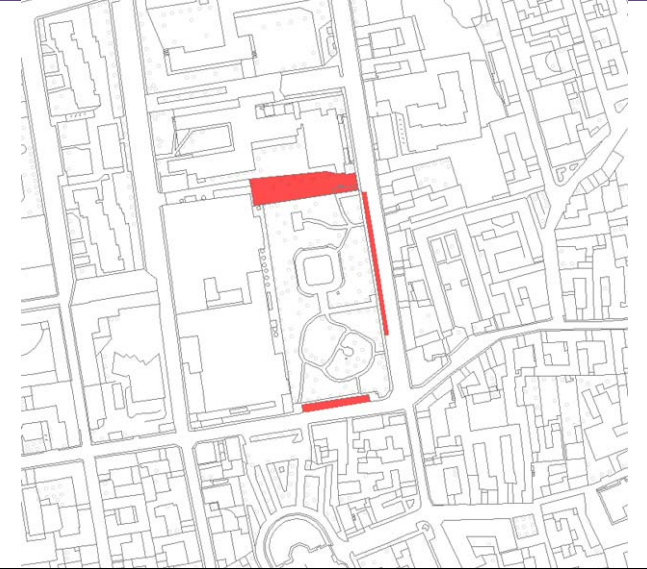
<b>Categoria</b>	Mobilità	<b>Servizio</b>	Parcheggio a raso
<b>Identificativo</b>	67	<b>Denominazione Servizio</b>	Parcheggio a raso
<b>Localizzazione</b>	Via Statuto, Via dei Mille		
<b>Zona di Prg approvato</b>	Zona C residenziale a PL		
<b>Stato di attuazione</b>	Attuato		
<b>Estratto aerofotogrammetrico</b>	<b>Stralcio ortofoto</b>		
			
<b>SF</b>	1.337,9 mq		
<b>Tipologia parcheggio</b>	In linea		
<b>Pavimentazione</b>	Asfalto		
<b>Spazio strutturato con arredi vegetali / funzionali / decorativi</b>	No		
<b>Posti auto (stimato)</b>	65		
<b>Fruizione</b>	Pubblica		
<b>Stato di manutenzione</b>	Buono		
<b>Foto</b>			

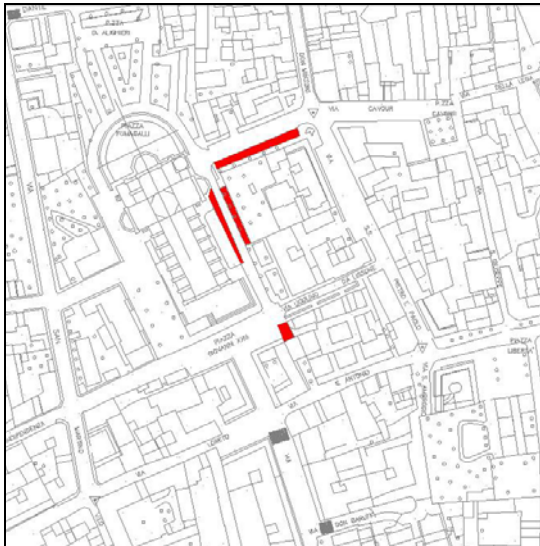



<b>Categoria</b>	Mobilità	<b>Servizio</b>	Parcheeggio a raso
<b>Identificativo</b>	68	<b>Denominazione Servizio</b>	Parcheeggio a raso
<b>Localizzazione</b>	Via Volturmo, Via San Martino		
<b>Zona di Prg approvato</b>	Zona C residenziale a PL		
<b>Stato di attuazione</b>	Attuato		





<b>SF</b>	1.763,32 mq
<b>Tipologia parcheggio</b>	A pettine/a spina di pesce
<b>Pavimentazione</b>	Asfalto
<b>Spazio strutturato con arredi vegetali / funzionali / decorativi</b>	No
<b>Posti auto (stimato)</b>	153
<b>Fruizione</b>	Pubblica
<b>Stato di manutenzione</b>	Buono




<b>Categoria</b>	Mobilità	<b>Servizio</b>	Parcheeggio a raso
<b>Identificativo</b>	69	<b>Denominazione Servizio</b>	Parcheeggio a raso
<b>Localizzazione</b>	Via dante Alighieri, Via Aliprandi		
<b>Zona di Prg approvato</b>	Zona SRa/SRd per attrezzature a servizio degli insediamenti residenziali		
<b>Stato di attuazione</b>	Attuato		
<b>Estratto aerofotogrammetrico</b>		<b>Stralcio ortofoto</b>	
			
<b>SF</b>	1.541,53 mq		
<b>Tipologia parcheggio</b>	A pettine		
<b>Pavimentazione</b>	Asfalto		
<b>Spazio strutturato con arredi vegetali / funzionali / decorativi</b>	Si		
<b>Posti auto (stimato)</b>	85		
<b>Fruizione</b>	Pubblica		
<b>Stato di manutenzione</b>	Buono		
<b>Foto</b>			
			

<b>Categoria</b>	Mobilità	<b>Servizio</b>	Parcheggio a raso
<b>Identificativo</b>	70	<b>Denominazione Servizio</b>	Parcheggio a raso
<b>Localizzazione</b>	Piazza Giovanni XXIII		
<b>Zona di Prg approvato</b>	Zona SRb/SRd per attrezzature a servizio degli insediamenti residenziali		
<b>Stato di attuazione</b>	Attuato		
<b>Estratto aerofotogrammetrico</b>		<b>Stralcio ortofoto</b>	
			
<b>SF</b>	364,2 mq		
<b>Tipologia parcheggio</b>	A pettine/in linea		
<b>Pavimentazione</b>	Asfalto/autobloccanti		
<b>Spazio strutturato con arredi vegetali / funzionali / decorativi</b>	Si		
<b>Posti auto (stimato)</b>	45		
<b>Fruizione</b>	Pubblica		
<b>Stato di manutenzione</b>	Buono		
<b>Foto</b>			
			

<b>Categoria</b>	Mobilità	<b>Servizio</b>	Parcheggio a raso
<b>Identificativo</b>	71	<b>Denominazione Servizio</b>	Parcheggio a raso
<b>Localizzazione</b>	Piazza Dante Alighieri		
<b>Zona di Prg approvato</b>	Zona SR per attrezzature a servizio degli insediamenti residenziali		
<b>Stato di attuazione</b>	Attuato		

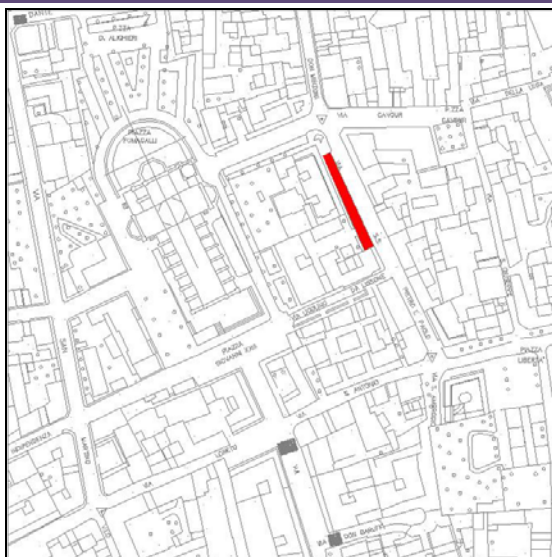
<b>Estratto aerofotogrammetrico</b>	<b>Stralcio ortofoto</b>
	

<b>SF</b>	4.355,66 mq
<b>Tipologia parcheggio</b>	A pettine
<b>Pavimentazione</b>	Autobloccanti
<b>Spazio strutturato con arredi vegetali / funzionali / decorativi</b>	Si
<b>Posti auto (stimato)</b>	86
<b>Fruizione</b>	Pubblica
<b>Stato di manutenzione</b>	Buono

<b>Foto</b>	
	

<b>Categoria</b>	Mobilità	<b>Servizio</b>	Parcheggio a raso
<b>Identificativo</b>	72	<b>Denominazione Servizio</b>	Parcheggio a raso
<b>Localizzazione</b>	Via Ss. Pietro e Paolo		
<b>Zona di Prg approvato</b>	Zona SRd per attrezzature a servizio degli insediamenti residenziali		
<b>Stato di attuazione</b>	Attuato		

<b>Estratto aerofotogrammetrico</b>	<b>Stralcio ortofoto</b>
-------------------------------------	--------------------------

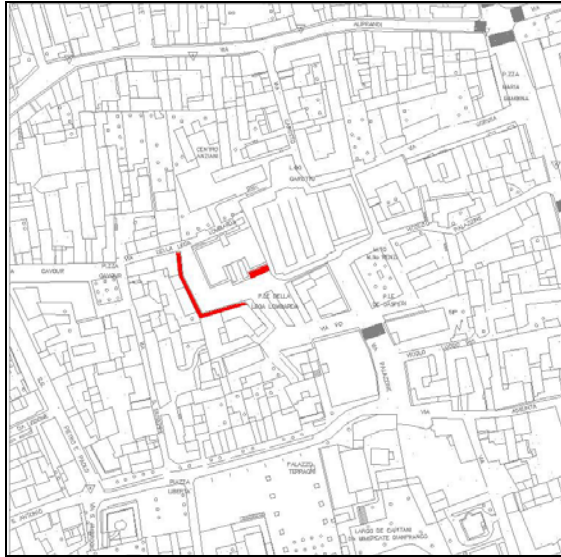



<b>SF</b>	255,91 mq
<b>Tipologia parcheggio</b>	A pettine
<b>Pavimentazione</b>	Asfalto
<b>Spazio strutturato con arredi vegetali / funzionali / decorativi</b>	No
<b>Posti auto (stimato)</b>	18
<b>Fruizione</b>	Pubblica
<b>Stato di manutenzione</b>	Buono

<b>Foto</b>
-------------



<b>Categoria</b>	Mobilità	<b>Servizio</b>	Parcheeggio a raso
<b>Identificativo</b>	73	<b>Denominazione Servizio</b>	Parcheeggio a raso
<b>Localizzazione</b>	Via Della Lega Lombarda		
<b>Zona di Prg approvato</b>	Zona A		
<b>Stato di attuazione</b>	Attuato		

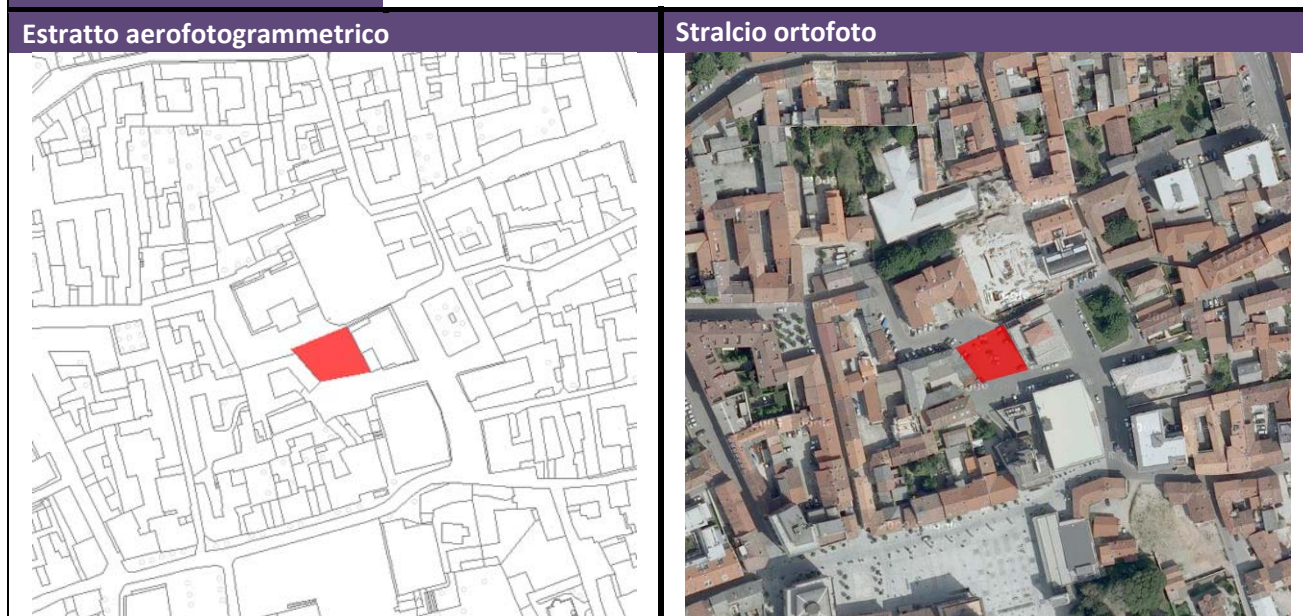
<b>Estratto aerofotogrammetrico</b>	<b>Stralcio ortofoto</b>
	

<b>SF</b>	165,31 mq
<b>Tipologia parcheggio</b>	A pettine/in linea
<b>Pavimentazione</b>	Asfalto
<b>Spazio strutturato con arredi vegetali / funzionali / decorativi</b>	No
<b>Posti auto (stimato)</b>	50
<b>Fruizione</b>	Pubblica
<b>Stato di manutenzione</b>	Buono

<b>Foto</b>	
	

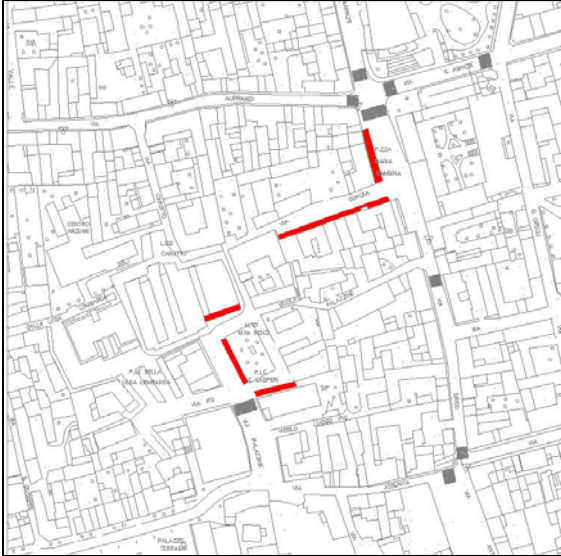





<b>Categoria</b>	Mobilità	<b>Servizio</b>	Parcheeggio a raso
<b>Identificativo</b>	74	<b>Denominazione Servizio</b>	Parcheeggio a raso
<b>Localizzazione</b>	Piazzale Lega Lombarda		
<b>Zona di Prg approvato</b>	Zona A		
<b>Stato di attuazione</b>	Attuato		



<b>SF</b>	537,82 mq
<b>Tipologia parcheggio</b>	A pettine
<b>Pavimentazione</b>	Asfalto
<b>Spazio strutturato con arredi vegetali / funzionali / decorativi</b>	No
<b>Posti auto (stimato)</b>	25
<b>Fruizione</b>	Pubblica
<b>Stato di manutenzione</b>	Buono



<b>Categoria</b>	Mobilità	<b>Servizio</b>	Parcheeggio a raso
<b>Identificativo</b>	75	<b>Denominazione Servizio</b>	Parcheeggio a raso
<b>Localizzazione</b>	Piazza Maria Bambina, Piazza De Gasperi		
<b>Zona di Prg approvato</b>	Zona A		
<b>Stato di attuazione</b>	Attuato		
<b>Estratto aerofotogrammetrico</b>		<b>Stralcio ortofoto</b>	
			
<b>SF</b>	699,1 mq		
<b>Tipologia parcheggio</b>	A pettine/in linea		
<b>Pavimentazione</b>	Asfalto		
<b>Spazio strutturato con arredi vegetali / funzionali / decorativi</b>	No		
<b>Posti auto (stimato)</b>	54		
<b>Fruizione</b>	Pubblica		
<b>Stato di manutenzione</b>	Buono		
<b>Foto</b>			
			

<b>Categoria</b>	Mobilità	<b>Servizio</b>	Parcheeggio interrato
<b>Identificativo</b>	76	<b>Denominazione Servizio</b>	Parcheeggio interrato
<b>Localizzazione</b>	Piazza Libertà		
<b>Zona di Prg approvato</b>	Zona SRb/SRd per attrezzature a servizio degli insediamenti residenziali		
<b>Stato di attuazione</b>	Attuato		

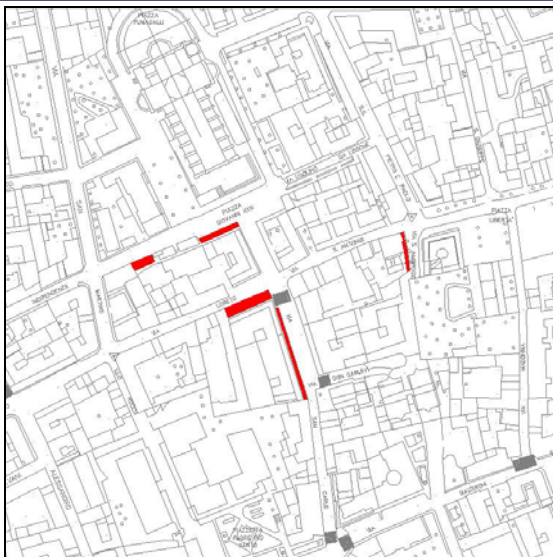


<b>SF</b>	594,86 mq + 2.504 mq interrati
<b>Tipologia parcheggio</b>	A pettine
<b>Pavimentazione</b>	Asfalto/ Cemento liscio
<b>Spazio strutturato con arredi vegetali / funzionali / decorativi</b>	No
<b>Posti auto (stimato)</b>	70
<b>Fruizione</b>	Pubblica
<b>Stato di manutenzione</b>	Buono




<b>Categoria</b>	Mobilità	<b>Servizio</b>	Parcheeggio a raso
<b>Identificativo</b>	77	<b>Denominazione Servizio</b>	Parcheeggio a raso
<b>Localizzazione</b>	Via Loreto, Via San Carlo		
<b>Zona di Prg approvato</b>	Zona SRd per attrezzature a servizio degli insediamenti residenziali, viabilità		
<b>Stato di attuazione</b>	Attuato		

<b>Estratto aerofotogrammetrico</b>	<b>Stralcio ortofoto</b>
-------------------------------------	--------------------------

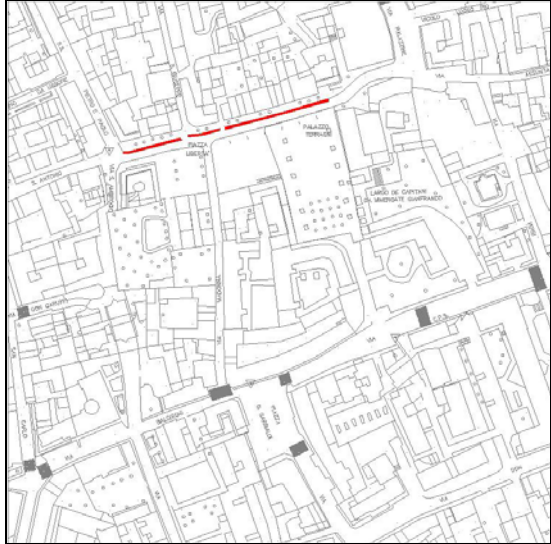



<b>SF</b>	619,51 mq
<b>Tipologia parcheggio</b>	A pettine/in linea/a spina di pesce
<b>Pavimentazione</b>	Asfalto
<b>Spazio strutturato con arredi vegetali / funzionali / decorativi</b>	No
<b>Posti auto (stimato)</b>	43
<b>Fruizione</b>	Pubblica
<b>Stato di manutenzione</b>	Buono

<b>Foto</b>
-------------

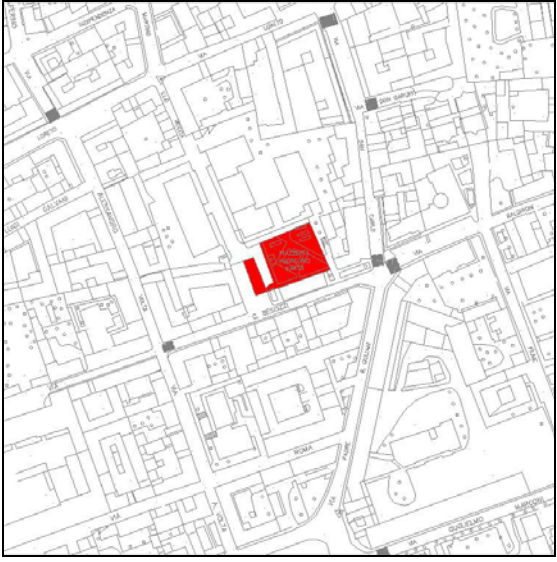





<b>Categoria</b>	Mobilità	<b>Servizio</b>	Parcheggio a raso
<b>Identificativo</b>	78	<b>Denominazione Servizio</b>	Parcheggio a raso
<b>Localizzazione</b>	Piazza Libertà		
<b>Zona di Prg approvato</b>	Viabilità		
<b>Stato di attuazione</b>	Attuato		

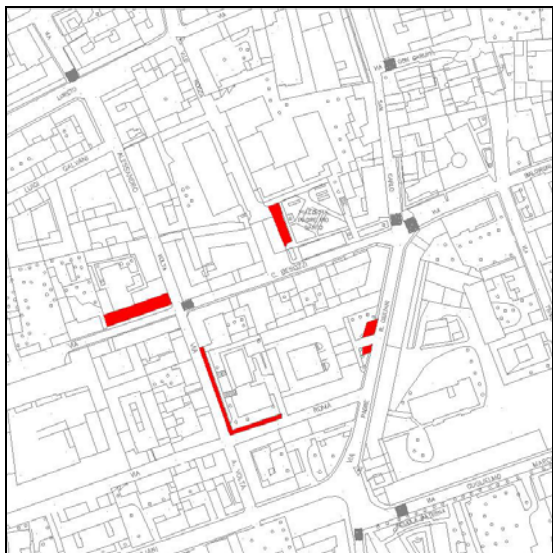

<b>Estratto aerofotogrammetrico</b>		<b>Stralcio ortofoto</b>	
-------------------------------------	---	--------------------------	--

<b>SF</b>	348,29 mq
<b>Tipologia parcheggio</b>	In linea
<b>Pavimentazione</b>	Pietra naturale
<b>Spazio strutturato con arredi vegetali / funzionali / decorativi</b>	Si
<b>Posti auto (stimato)</b>	15
<b>Fruizione</b>	Pubblica
<b>Stato di manutenzione</b>	Buono

<b>Foto</b>		
-------------	---	--

<b>Categoria</b>	Mobilità	<b>Servizio</b>	Parcheggio interrato
<b>Identificativo</b>	80	<b>Denominazione Servizio</b>	Parcheggio interrato
<b>Localizzazione</b>	Piazzetta Padre Pio Santo		
<b>Zona di Prg approvato</b>	Zona C residenziale a PL		
<b>Stato di attuazione</b>	Attuato		
<b>Estratto aerofotogrammetrico</b>		<b>Stralcio ortofoto</b>	
			
<b>SF</b>	1.176,36 mq		
<b>Tipologia parcheggio</b>	A pettine		
<b>Pavimentazione</b>	Cemento liscio		
<b>Spazio strutturato con arredi vegetali / funzionali / decorativi</b>	No		
<b>Posti auto (stimato)</b>	35		
<b>Fruizione</b>	Pubblica		
<b>Stato di manutenzione</b>	Buono		
<b>Foto</b>			
			

<b>Categoria</b>	Mobilità	<b>Servizio</b>	Parcheeggio a raso
<b>Identificativo</b>	81	<b>Denominazione Servizio</b>	Parcheeggio a raso
<b>Localizzazione</b>	Via Besozzi, Via Volta		
<b>Zona di Prg approvato</b>	Zona SRC/SRd per attrezzature a servizio degli insediamenti residenziali, zona C residenziale a PL		
<b>Stato di attuazione</b>	Attuato		

<b>Estratto aerofotogrammetrico</b>	<b>Stralcio ortofoto</b>
	

<b>SF</b>	475,17 mq
<b>Tipologia parcheggio</b>	A pettine/in linea
<b>Pavimentazione</b>	Asfalto
<b>Spazio strutturato con arredi vegetali / funzionali / decorativi</b>	Si
<b>Posti auto (stimato)</b>	50
<b>Fruizione</b>	Pubblica
<b>Stato di manutenzione</b>	Buono

<b>Foto</b>	
	

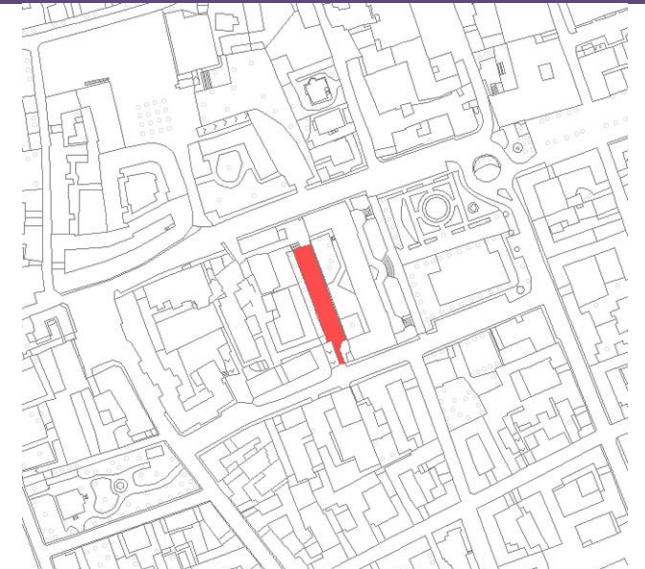
<b>Categoria</b>	Mobilità	<b>Servizio</b>	Parcheggio a raso
<b>Identificativo</b>	82	<b>Denominazione Servizio</b>	Parcheggio a raso
<b>Localizzazione</b>	Piazza Garibaldi		
<b>Zona di Prg approvato</b>	Zona B2 a prevalenza residenziale con vocazione commerciale e terziaria, zona SRd per attrezzature a servizio degli insediamenti residenziali		
<b>Stato di attuazione</b>	Attuato		



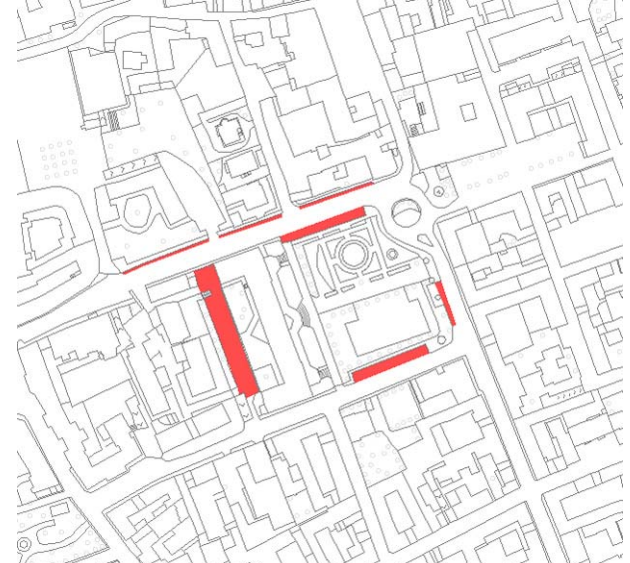

<b>SF</b>	953,17 mq
<b>Tipologia parcheggio</b>	A spina di pesce/ in linea
<b>Pavimentazione</b>	Asfalto
<b>Spazio strutturato con arredi vegetali / funzionali / decorativi</b>	No
<b>Posti auto (stimato)</b>	52
<b>Fruizione</b>	Pubblica
<b>Stato di manutenzione</b>	Buono





<b>Categoria</b>	Mobilità	<b>Servizio</b>	Parcheeggio interrato
<b>Identificativo</b>	83	<b>Denominazione Servizio</b>	Parcheeggio interrato
<b>Localizzazione</b>	Via Don Raffaele Crippa		
<b>Zona di Prg approvato</b>	Zona SR per attrezzature a servizio degli insediamenti residenziali		
<b>Stato di attuazione</b>	Attuato		
<b>Estratto aerofotogrammetrico</b>	<b>Stralcio ortofoto</b>		
	 		
<b>SF</b>	623,93 mq		
<b>Tipologia parcheggio</b>	A pettine		
<b>Pavimentazione</b>	Cemento liscio		
<b>Spazio strutturato con arredi vegetali / funzionali / decorativi</b>	No		
<b>Posti auto (stimato)</b>	22		
<b>Fruizione</b>	Pubblica		
<b>Stato di manutenzione</b>	Buono		
<b>Foto</b>	 		

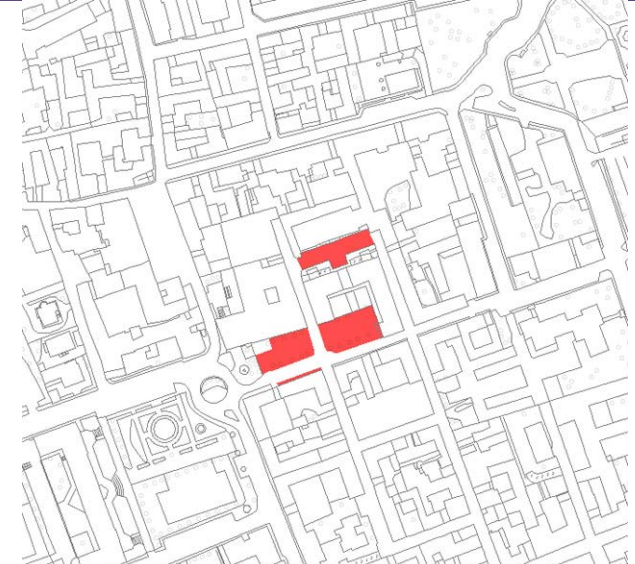

<b>Categoria</b>	Mobilità	<b>Servizio</b>	Parcheeggio a raso
<b>Identificativo</b>	84	<b>Denominazione Servizio</b>	Parcheeggio a raso
<b>Localizzazione</b>	Via Garibaldi e piazza IV Novembre		
<b>Zona di Prg approvato</b>	Zona SR per attrezzature a servizio degli insediamenti residenziali, viabilità		
<b>Stato di attuazione</b>	Attuato		

<b>Estratto aerofotogrammetrico</b>	<b>Stralcio ortofoto</b>
	

<b>SF</b>	1.467,26 mq
<b>Tipologia parcheggio</b>	In linea/a pettine
<b>Pavimentazione</b>	Autobloccanti/asfalto
<b>Spazio strutturato con arredi vegetali / funzionali / decorativi</b>	Si
<b>Posti auto (stimato)</b>	84
<b>Fruizione</b>	Pubblica
<b>Stato di manutenzione</b>	Buono

<b>Foto</b>	
	



<b>Categoria</b>	Mobilità	<b>Servizio</b>	Parcheeggio a raso
<b>Identificativo</b>	85	<b>Denominazione Servizio</b>	Parcheeggio a raso
<b>Localizzazione</b>	Piazzetta Martiri di Nassirya		
<b>Zona di Prg approvato</b>	Zona B1 a prevalenza residenziale con frammistione funzionale, zona SR per attrezzature a servizio degli insediamenti residenziali		
<b>Stato di attuazione</b>	Attuato		

<b>Estratto aerofotogrammetrico</b>	<b>Stralcio ortofoto</b>
	

<b>SF</b>	1.560,34 mq
<b>Tipologia parcheggio</b>	A pettine/in linea/a spina di pesce
<b>Pavimentazione</b>	Asfalto
<b>Spazio strutturato con arredi vegetali / funzionali / decorativi</b>	Si
<b>Posti auto (stimato)</b>	54
<b>Fruizione</b>	Pubblica
<b>Stato di manutenzione</b>	Buono

<b>Foto</b>	
	

<b>Categoria</b>	Mobilità	<b>Servizio</b>	Parcheggio a raso
<b>Identificativo</b>	86	<b>Denominazione Servizio</b>	Parcheggio a raso
<b>Localizzazione</b>	Via Ferrucci, Via Maggiolini		
<b>Zona di Prg approvato</b>	Zona B1 a prevalenza residenziale con frammistione funzionale, zona SR per attrezzature a servizio degli insediamenti residenziali, viabilità		
<b>Stato di attuazione</b>	Attuato		

<b>Estratto aerofotogrammetrico</b>		<b>Stralcio ortofoto</b>	
-------------------------------------	--	--------------------------	---



<b>SF</b>	4.138,83 mq
<b>Tipologia parcheggio</b>	In linea7a pettine/a spina di pesce
<b>Pavimentazione</b>	Autobloccanti/asfalto
<b>Spazio strutturato con arredi vegetali / funzionali / decorativi</b>	Si
<b>Posti auto (stimato)</b>	227
<b>Fruizione</b>	Pubblica
<b>Stato di manutenzione</b>	Buono

<b>Foto</b>		
-------------	---	--

<b>Categoria</b>	Mobilità	<b>Servizio</b>	Parcheeggio a raso
<b>Identificativo</b>	87	<b>Denominazione Servizio</b>	Parcheeggio a raso
<b>Localizzazione</b>	Piazzale Rimembranze		
<b>Zona di Prg approvato</b>	Zona SR per attrezzature a servizio degli insediamenti residenziali, viabilità		
<b>Stato di attuazione</b>	Attuato		

<b>Estratto aerofotogrammetrico</b>	<b>Stralcio ortofoto</b>
	

<b>SF</b>	289,35 mq
<b>Tipologia parcheggio</b>	A spina di pesce
<b>Pavimentazione</b>	Asfalto
<b>Spazio strutturato con arredi vegetali / funzionali / decorativi</b>	No
<b>Posti auto (stimato)</b>	23
<b>Fruizione</b>	Pubblica
<b>Stato di manutenzione</b>	Buono

<b>Foto</b>	
	

<b>Categoria</b>	Mobilità	<b>Servizio</b>	Parcheeggio a raso
<b>Identificativo</b>	88	<b>Denominazione Servizio</b>	Parcheeggio a raso
<b>Localizzazione</b>	Via Pausbio		
<b>Zona di Prg approvato</b>	Zona B1 a prevalenza residenziale con frammistione funzionale, zona SR per attrezzature a servizio degli insediamenti residenziali		
<b>Stato di attuazione</b>	Attuato		



<b>SF</b>	4.443,3 mq
<b>Tipologia parcheggio</b>	A pettine/in linea
<b>Pavimentazione</b>	Asfalto
<b>Spazio strutturato con arredi vegetali / funzionali / decorativi</b>	Si
<b>Posti auto (stimato)</b>	204
<b>Fruizione</b>	Pubblica
<b>Stato di manutenzione</b>	Buono





<b>Categoria</b>	Mobilità	<b>Servizio</b>	Parcheggio a raso
<b>Identificativo</b>	89	<b>Denominazione Servizio</b>	Parcheggio a raso
<b>Localizzazione</b>	Via Don Minzoni, Via Fabio Filzi		
<b>Zona di Prg approvato</b>	Zona SR per attrezzature a servizio degli insediamenti residenziali, viabilità		
<b>Stato di attuazione</b>	Attuato		

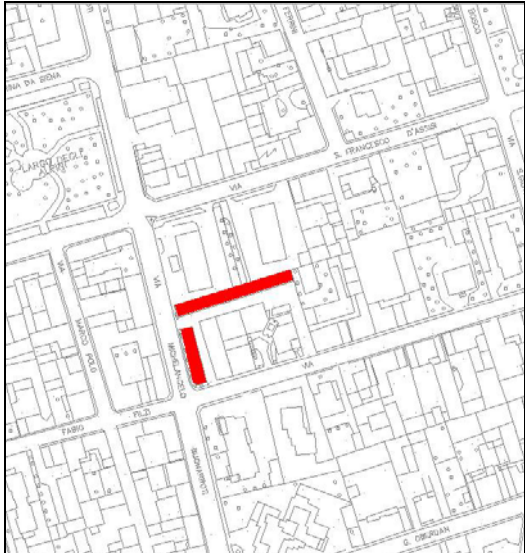
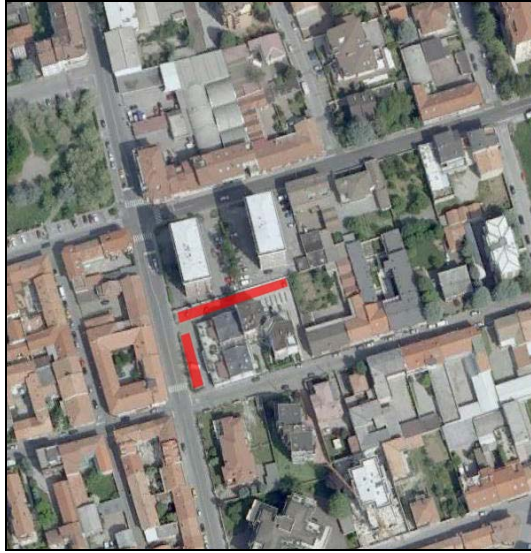




<b>SF</b>	157,77 mq
<b>Tipologia parcheggio</b>	A pettine
<b>Pavimentazione</b>	Asfalto
<b>Spazio strutturato con arredi vegetali / funzionali / decorativi</b>	No
<b>Posti auto (stimato)</b>	11
<b>Fruizione</b>	Pubblica
<b>Stato di manutenzione</b>	Buono

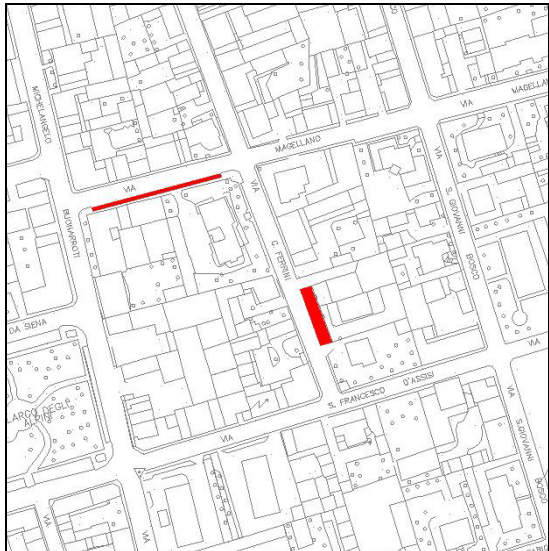
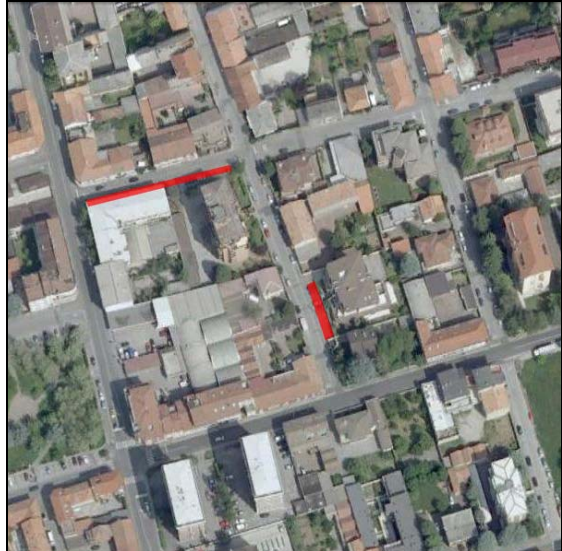


<b>Categoria</b>	Mobilità	<b>Servizio</b>	Parcheeggio a raso
<b>Identificativo</b>	90	<b>Denominazione Servizio</b>	Parcheeggio a raso
<b>Localizzazione</b>	Largo degli Alpini		
<b>Zona di Prg approvato</b>	Zona SR per attrezzature a servizio degli insediamenti residenziali, viabilità		
<b>Stato di attuazione</b>	Attuato		
<b>Estratto aerofotogrammetrico</b>		<b>Stralcio ortofoto</b>	
			
<b>SF</b>	775,79 mq		
<b>Tipologia parcheggio</b>	A pettine/in linea		
<b>Pavimentazione</b>	Asfalto		
<b>Spazio strutturato con arredi vegetali / funzionali / decorativi</b>	Si		
<b>Posti auto (stimato)</b>	56		
<b>Fruizione</b>	Pubblica		
<b>Stato di manutenzione</b>	Buono		
<b>Foto</b>			
			



<b>Categoria</b>	Mobilità	<b>Servizio</b>	Parcheggio a raso
<b>Identificativo</b>	91	<b>Denominazione Servizio</b>	Parcheggio a raso
<b>Localizzazione</b>	Via Michelangelo, Via San Francesco		
<b>Zona di Prg approvato</b>	Zona B1 a prevalenza residenziale con frammistione funzionale		
<b>Stato di attuazione</b>	Attuato		
<b>Estratto aerofotogrammetrico</b>		<b>Stralcio ortofoto</b>	
			
<b>SF</b>	427,68 mq		
<b>Tipologia parcheggio</b>	A pettine		
<b>Pavimentazione</b>	Asfalto		
<b>Spazio strutturato con arredi vegetali / funzionali / decorativi</b>	No		
<b>Posti auto (stimato)</b>	32		
<b>Fruizione</b>	Pubblica		
<b>Stato di manutenzione</b>	Buono		
<b>Foto</b>			
			

<b>Categoria</b>	Mobilità	<b>Servizio</b>	Parcheeggio a raso
<b>Identificativo</b>	92	<b>Denominazione Servizio</b>	Parcheeggio a raso
<b>Localizzazione</b>	Via Magellano		
<b>Zona di Prg approvato</b>	Zona B1 a prevalenza residenziale con frammistione funzionale, viabilità		
<b>Stato di attuazione</b>	Attuato		

<b>Estratto aerofotogrammetrico</b>	<b>Stralcio ortofoto</b>
	

<b>SF</b>	270,74 mq
<b>Tipologia parcheggio</b>	In linea
<b>Pavimentazione</b>	Asfalto
<b>Spazio strutturato con arredi vegetali / funzionali / decorativi</b>	No
<b>Posti auto (stimato)</b>	20
<b>Fruizione</b>	Pubblica
<b>Stato di manutenzione</b>	Buono





<b>Foto</b>	
	

<b>Categoria</b>	Mobilità	<b>Servizio</b>	Parcheggio a raso
<b>Identificativo</b>	93	<b>Denominazione Servizio</b>	Parcheggio a raso
<b>Localizzazione</b>	Via Michelangelo Buonarroti		
<b>Zona di Prg approvato</b>	Viabilità		
<b>Stato di attuazione</b>	Attuato		



<b>SF</b>	259,56 mq
<b>Tipologia parcheggio</b>	A spina di pesce
<b>Pavimentazione</b>	Asfalto
<b>Spazio strutturato con arredi vegetali / funzionali / decorativi</b>	Si
<b>Posti auto (stimato)</b>	19
<b>Fruizione</b>	Pubblica
<b>Stato di manutenzione</b>	Buono



<b>Categoria</b>	Mobilità	<b>Servizio</b>	Parcheggio a raso
<b>Identificativo</b>	94	<b>Denominazione Servizio</b>	Parcheggio a raso
<b>Localizzazione</b>	Via Michelangelo Buonarroti, via Tiziano Vecellio		
<b>Zona di Prg approvato</b>	Viabilità		
<b>Stato di attuazione</b>	Attuato		
<b>Estratto aerofotogrammetrico</b>		<b>Stralcio ortofoto</b>	
			
<b>SF</b>	100,01 mq		
<b>Tipologia parcheggio</b>	In linea		
<b>Pavimentazione</b>	Asfalto		
<b>Spazio strutturato con arredi vegetali / funzionali / decorativi</b>	No		
<b>Posti auto (stimato)</b>	12		
<b>Fruizione</b>	Pubblica		
<b>Stato di manutenzione</b>	Buono		
<b>Foto</b>			
			

<b>Categoria</b>	Mobilità	<b>Servizio</b>	Parcheeggio a raso
<b>Identificativo</b>	95	<b>Denominazione Servizio</b>	Parcheeggio a raso
<b>Localizzazione</b>	Via San Francesco D' Assisi		
<b>Zona di Prg approvato</b>	Zona B1 a prevalenza residenziale con frammistione funzionale		
<b>Stato di attuazione</b>	Attuato		

<b>Estratto aerofotogrammetrico</b>	<b>Stralcio ortofoto</b>
-------------------------------------	--------------------------

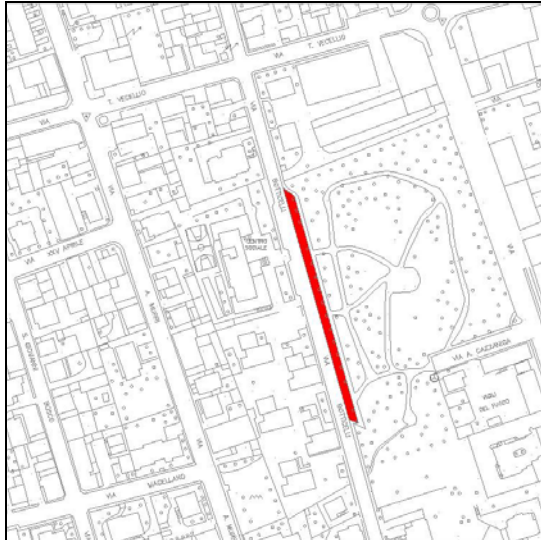
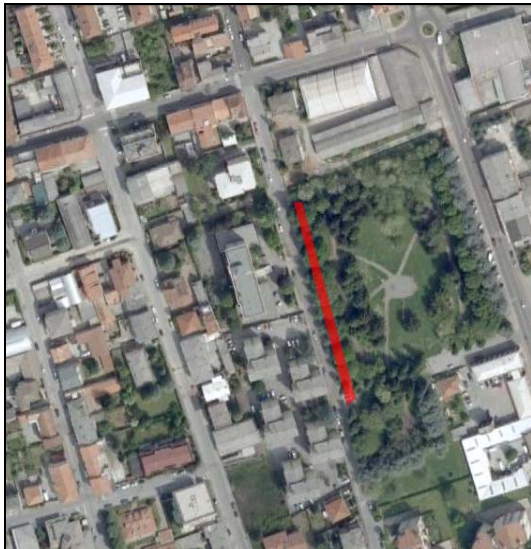


<b>SF</b>	337,44 mq
<b>Tipologia parcheggio</b>	In linea/a pettine
<b>Pavimentazione</b>	Asfalto
<b>Spazio strutturato con arredi vegetali / funzionali / decorativi</b>	Si
<b>Posti auto (stimato)</b>	34
<b>Fruizione</b>	Pubblica
<b>Stato di manutenzione</b>	Buono

<b>Foto</b>
-------------





<b>Categoria</b>	Mobilità	<b>Servizio</b>	Parcheeggio a raso
<b>Identificativo</b>	96	<b>Denominazione Servizio</b>	Parcheeggio a raso
<b>Localizzazione</b>	Via Botticelli		
<b>Zona di Prg approvato</b>	Zona SR per attrezzature a servizio degli insediamenti residenziali		
<b>Stato di attuazione</b>	Attuato		

<b>Estratto aerofotogrammetrico</b>	<b>Stralcio ortofoto</b>
	

<b>SF</b>	681,09 mq
<b>Tipologia parcheggio</b>	A spina di pesce
<b>Pavimentazione</b>	Asfalto
<b>Spazio strutturato con arredi vegetali / funzionali / decorativi</b>	Si
<b>Posti auto (stimato)</b>	50
<b>Fruizione</b>	Pubblica
<b>Manutenzione / Gestione del servizio a cura di</b>	Pubblico
<b>Stato di manutenzione</b>	Sufficiente

<b>Foto</b>	
	

<b>Categoria</b>	Mobilità	<b>Servizio</b>	Parcheggio a raso
<b>Identificativo</b>	97	<b>Denominazione Servizio</b>	Parcheggio a raso
<b>Localizzazione</b>	Via Martiri della Libertà, Via Segantini		
<b>Zona di Prg approvato</b>	Zona SR per attrezzature a servizio degli insediamenti residenziali, zona SP per attrezzature a servizio degli insediamenti produttivi, viabilità		
<b>Stato di attuazione</b>	Attuato		

<b>Estratto aerofotogrammetrico</b>	<b>Stralcio ortofoto</b>
	

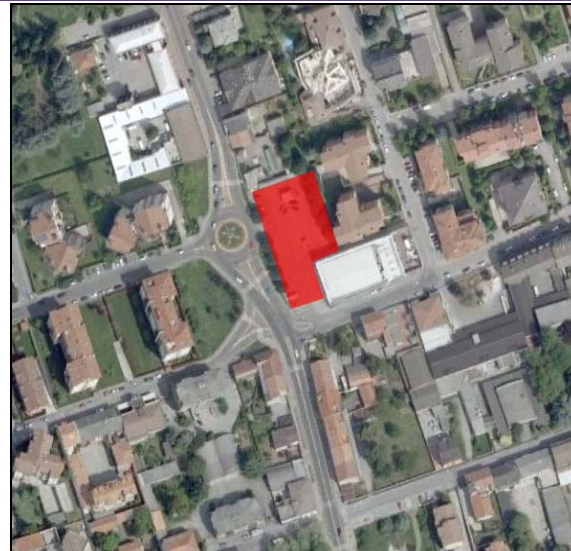
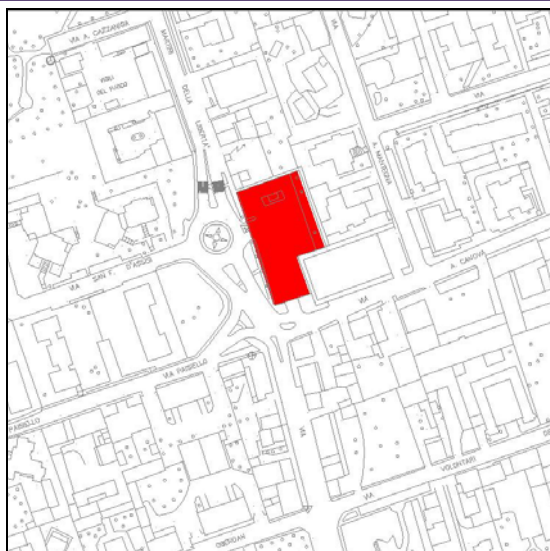
<b>SF</b>	598,91 mq
<b>Tipologia parcheggio</b>	A pettine
<b>Pavimentazione</b>	Asfalto/pietra
<b>Spazio strutturato con arredi vegetali / funzionali / decorativi</b>	No
<b>Posti auto (stimato)</b>	23
<b>Fruizione</b>	Pubblica
<b>Stato di manutenzione</b>	Buono

**Foto**



<b>Categoria</b>	Mobilità	<b>Servizio</b>	Parcheeggio a raso
<b>Identificativo</b>	98	<b>Denominazione Servizio</b>	Parcheeggio a raso
<b>Localizzazione</b>	Incroccio via s. Francesco d' Assisi, via Martiri della Libertà		
<b>Zona di Prg approvato</b>	Zona SRd per attrezzature a servizio degli insediamenti residenziali		
<b>Stato di attuazione</b>	Attuato		

<b>Estratto aerofotogrammetrico</b>	<b>Stralcio ortofoto</b>
-------------------------------------	--------------------------


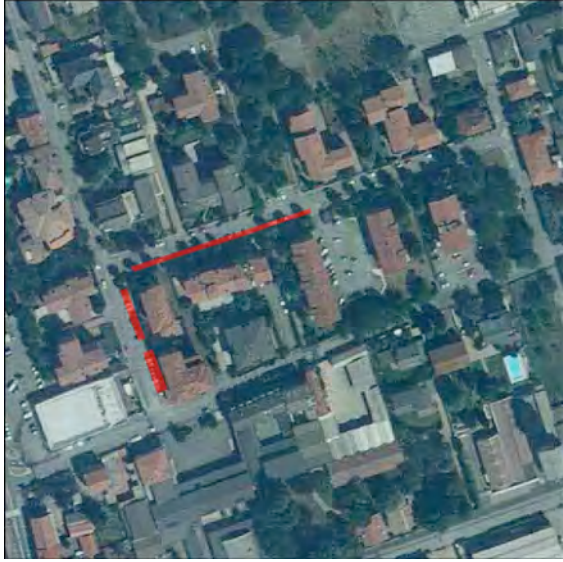




<b>SF</b>	1.197,42 mq
<b>Tipologia parcheggio</b>	A pettine
<b>Pavimentazione</b>	Asfalto
<b>Spazio strutturato con arredi vegetali / funzionali / decorativi</b>	Si
<b>Posti auto (stimato)</b>	64
<b>Fruizione</b>	Pubblica
<b>Stato di manutenzione</b>	Buono

<b>Foto</b>
-------------





<b>Categoria</b>	Mobilità	<b>Servizio</b>	Parcheeggio a raso
<b>Identificativo</b>	99	<b>Denominazione Servizio</b>	Parcheeggio a raso
<b>Localizzazione</b>	Via Pietro Nenni, Via Mantegna		
<b>Zona di Prg approvato</b>	Zona SRd per attrezzature a servizio degli insediamenti residenziali		
<b>Stato di attuazione</b>	Attuato		
<b>Estratto aerofotogrammetrico</b>		<b>Stralcio ortofoto</b>	
			
<b>SF</b>	517 mq		
<b>Tipologia parcheggio</b>	A pettine/in linea		
<b>Pavimentazione</b>	Asfalto		
<b>Spazio strutturato con arredi vegetali / funzionali / decorativi</b>	Si		
<b>Posti auto (stimato)</b>	64		
<b>Fruizione</b>	Pubblica		
<b>Stato di manutenzione</b>	Buono		
<b>Foto</b>			
			

<b>Categoria</b>	Mobilità	<b>Servizio</b>	Parcheeggio a raso
<b>Identificativo</b>	101	<b>Denominazione Servizio</b>	Parcheeggio a raso
<b>Localizzazione</b>	Largo J.F. Kennedy		
<b>Zona di Prg approvato</b>	Zona SR per attrezzature a servizio degli insediamenti residenziali		
<b>Stato di attuazione</b>	Attuato		
<b>Estratto aerofotogrammetrico</b>		<b>Stralcio ortofoto</b>	
			
<b>SF</b>	1.705,4 mq		
<b>Tipologia parcheggio</b>	A pettine		
<b>Pavimentazione</b>	Asfalto		
<b>Spazio strutturato con arredi vegetali / funzionali / decorativi</b>	No		
<b>Posti auto (stimato)</b>	57		
<b>Fruizione</b>	Pubblica		
<b>Stato di manutenzione</b>	Buono		
<b>Foto</b>			
			

<b>Categoria</b>	Mobilità	<b>Servizio</b>	Parcheeggio a raso
<b>Identificativo</b>	102	<b>Denominazione Servizio</b>	Parcheeggio a raso
<b>Localizzazione</b>	Via Braille		
<b>Zona di Prg approvato</b>	Zona SR per attrezzature a servizio degli insediamenti residenziali, SP per attrezzature a servizio degli insediamenti produttivi		
<b>Stato di attuazione</b>	Attuato		





<b>SF</b>	3.762,68 mq
<b>Tipologia parcheggio</b>	A pettine
<b>Pavimentazione</b>	Asfalto
<b>Spazio strutturato con arredi vegetali / funzionali / decorativi</b>	Si
<b>Posti auto (stimato)</b>	126
<b>Fruizione</b>	Pubblica
<b>Stato di manutenzione</b>	Buono



<b>Categoria</b>	Mobilità	<b>Servizio</b>	Parcheggio a raso
<b>Identificativo</b>	103	<b>Denominazione Servizio</b>	Parcheggio a raso
<b>Localizzazione</b>	Via Giacomo Leopardi, viale della Repubblica		
<b>Zona di Prg approvato</b>	Zona SR per attrezzature a servizio degli insediamenti residenziali		
<b>Stato di attuazione</b>	Attuato		
<b>Estratto aerofotogrammetrico</b>	<b>Stralcio ortofoto</b>		
	 		
<b>SF</b>	614 mq		
<b>Tipologia parcheggio</b>	A pettine/a spina di pesce		
<b>Pavimentazione</b>	Asfalto		
<b>Spazio strutturato con arredi vegetali / funzionali / decorativi</b>	No		
<b>Posti auto (stimato)</b>	58		
<b>Fruizione</b>	Pubblica		
<b>Stato di manutenzione</b>	Sufficiente		
<b>Foto</b>			

<b>Categoria</b>	Mobilità	<b>Servizio</b>	Parcheeggio a raso
<b>Identificativo</b>	104	<b>Denominazione Servizio</b>	Parcheeggio a raso
<b>Localizzazione</b>	Via Segantini		
<b>Zona di Prg approvato</b>	Zona SP per attrezzature a servizio degli insediamenti produttivi		
<b>Stato di attuazione</b>	Attuato		

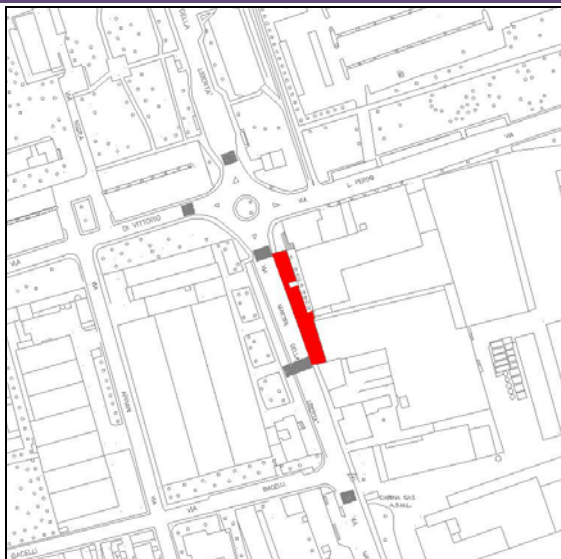
<b>Estratto aerofotogrammetrico</b>	<b>Stralcio ortofoto</b>
	

<b>SF</b>	1.686,43 mq
<b>Tipologia parcheggio</b>	A pettine
<b>Pavimentazione</b>	Asfalto
<b>Spazio strutturato con arredi vegetali / funzionali / decorativi</b>	Si
<b>Posti auto (stimato)</b>	66
<b>Fruizione</b>	Pubblica
<b>Stato di manutenzione</b>	Buono

<b>Foto</b>	
	


<b>Categoria</b>	Mobilità	<b>Servizio</b>	Parcheeggio a raso
<b>Identificativo</b>	105	<b>Denominazione Servizio</b>	Parcheeggio a raso
<b>Localizzazione</b>	Viale martiri della Libertà		
<b>Zona di Prg approvato</b>	Viabilità		
<b>Stato di attuazione</b>	Attuato		





<b>Estratto aerofotogrammetrico</b>	<b>Stralcio ortofoto</b>
-------------------------------------	--------------------------




<b>SF</b>	770,76 mq
<b>Tipologia parcheggio</b>	A pettine
<b>Pavimentazione</b>	Asfalto
<b>Spazio strutturato con arredi vegetali / funzionali / decorativi</b>	Si
<b>Posti auto (stimato)</b>	20
<b>Fruizione</b>	Pubblica
<b>Stato di manutenzione</b>	Buono

<b>Foto</b>
-------------



<b>Categoria</b>	Mobilità	<b>Servizio</b>	Parcheeggio a raso
<b>Identificativo</b>	106	<b>Denominazione Servizio</b>	Parcheeggio a raso
<b>Localizzazione</b>	Viale martiri della Libertà		
<b>Zona di Prg approvato</b>	Viabilità		
<b>Stato di attuazione</b>	Attuato		
<b>Estratto aerofotogrammetrico</b>		<b>Stralcio ortofoto</b>	
			
<b>SF</b>	685,90 mq		
<b>Tipologia parcheggio</b>	A pettine		
<b>Pavimentazione</b>	Asfalto		
<b>Spazio strutturato con arredi vegetali / funzionali / decorativi</b>	No		
<b>Posti auto (stimato)</b>	35		
<b>Fruizione</b>	Pubblica		
<b>Stato di manutenzione</b>	Buono		
<b>Foto</b>			
			

<b>Categoria</b>	Mobilità	<b>Servizio</b>	Parcheeggio a raso
<b>Identificativo</b>	107	<b>Denominazione Servizio</b>	Parcheeggio a raso
<b>Localizzazione</b>	Viale Martiri della Libertà		
<b>Zona di Prg approvato</b>	Zona B2 a prevalenza residenziale con vocazione commerciale e terziaria, zona SRd per attrezzature a servizio degli insediamenti residenziali, viabilità		
<b>Stato di attuazione</b>	Attuato		

<b>Estratto aerofotogrammetrico</b>	<b>Stralcio ortofoto</b>
	

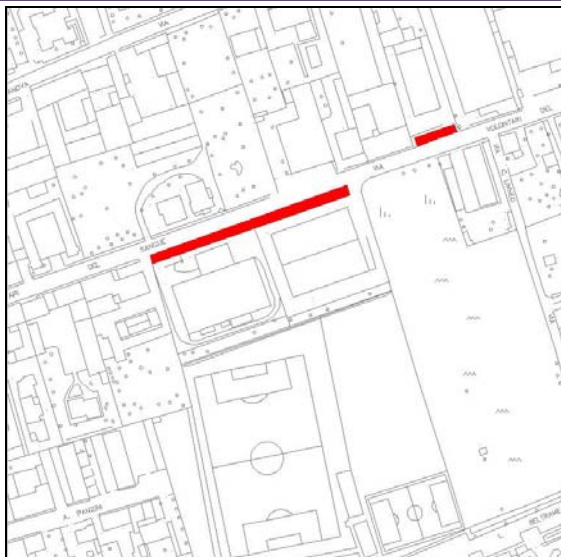
<b>SF</b>	1.046,04 mq
<b>Tipologia parcheggio</b>	A pettine/in linea
<b>Pavimentazione</b>	Asfalto/autobloccanti
<b>Spazio strutturato con arredi vegetali / funzionali / decorativi</b>	Si
<b>Posti auto (stimato)</b>	52
<b>Fruizione</b>	Pubblica
<b>Stato di manutenzione</b>	Buono

<b>Foto</b>	
	



<b>Categoria</b>	Mobilità	<b>Servizio</b>	Parcheeggio a raso
<b>Identificativo</b>	108	<b>Denominazione Servizio</b>	Parcheeggio a raso
<b>Localizzazione</b>	Via Volontari del Sangue		
<b>Zona di Prg approvato</b>	Viabilità		
<b>Stato di attuazione</b>	Attuato		


<b>Estratto aerofotogrammetrico</b>	<b>Stralcio ortofoto</b>
-------------------------------------	--------------------------



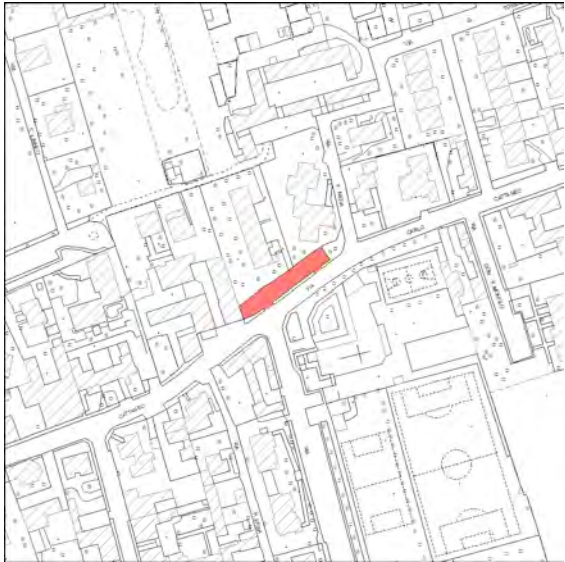



<b>SF</b>	610,27 mq
<b>Tipologia parcheggio</b>	A pettine
<b>Pavimentazione</b>	Asfalto
<b>Spazio strutturato con arredi vegetali / funzionali / decorativi</b>	No
<b>Posti auto (stimato)</b>	35
<b>Fruizione</b>	Pubblica
<b>Stato di manutenzione</b>	Buono

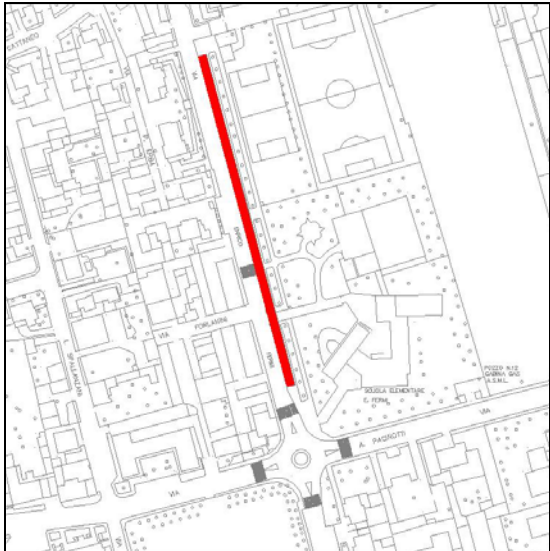



<b>Foto</b>
-------------







<b>Categoria</b>	Mobilità	<b>Servizio</b>	Parcheeggio a raso
<b>Identificativo</b>	109	<b>Denominazione Servizio</b>	Parcheeggio a raso
<b>Localizzazione</b>	Via Beltrame		
<b>Zona di Prg approvato</b>	Zona SRc/SRd per attrezzature a servizio degli insediamenti residenziali		
<b>Stato di attuazione</b>	Attuato		
<b>Estratto aerofotogrammetrico</b>		<b>Stralcio ortofoto</b>	
			
<b>SF</b>	658,55 mq		
<b>Tipologia parcheggio</b>	A pettine		
<b>Pavimentazione</b>	Asfalto		
<b>Spazio strutturato con arredi vegetali / funzionali / decorativi</b>	Si		
<b>Posti auto (stimato)</b>	52		
<b>Fruizione</b>	Pubblica		
<b>Stato di manutenzione</b>	Buono		
<b>Foto</b>			
			

<b>Categoria</b>	Mobilità	<b>Servizio</b>	Parcheggio a raso
<b>Identificativo</b>	110	<b>Denominazione Servizio</b>	Parcheggio a raso
<b>Localizzazione</b>	Via Carlo Cattaneo, Via Tommaso Edison		
<b>Zona di Prg approvato</b>	Zona SRd per attrezzature a servizio degli insediamenti residenziali, viabilità		
<b>Stato di attuazione</b>	Attuato		
<b>Estratto aerofotogrammetrico</b>			
<b>Stralcio ortofoto</b>			
<b>SF</b>	448,52 mq		
<b>Tipologia parcheggio</b>	A pettine/in linea		
<b>Pavimentazione</b>	Asfalto		
<b>Spazio strutturato con arredi vegetali / funzionali / decorativi</b>	Si		
<b>Posti auto (stimato)</b>	22		
<b>Fruizione</b>	Pubblica		
<b>Stato di manutenzione</b>	Buono		
<b>Foto</b>			

<b>Categoria</b>	Mobilità	<b>Servizio</b>	Parcheggio a raso
<b>Identificativo</b>	111	<b>Denominazione Servizio</b>	Parcheggio a raso
<b>Localizzazione</b>	Via Carlo Cattaneo		
<b>Zona di Prg approvato</b>	Zona SRd per attrezzature a servizio degli insediamenti residenziali		
<b>Stato di attuazione</b>	Attuato		
<b>Estratto aerofotogrammetrico</b>		<b>Stralcio ortofoto</b>	
			
<b>SF</b>	476 mq		
<b>Tipologia parcheggio</b>	In linea/a pettine		
<b>Pavimentazione</b>	Asfalto		
<b>Spazio strutturato con arredi vegetali / funzionali / decorativi</b>	No		
<b>Posti auto (stimato)</b>	19		
<b>Fruizione</b>	Pubblica		
<b>Stato di manutenzione</b>	Buono		
<b>Foto</b>			
			

<b>Categoria</b>	Mobilità	<b>Servizio</b>	Parcheeggio a raso
<b>Identificativo</b>	112	<b>Denominazione Servizio</b>	Parcheeggio a raso
<b>Localizzazione</b>	Via Enrico Fermi		
<b>Zona di Prg approvato</b>	Zona SR per attrezzature a servizio degli insediamenti residenziali		
<b>Stato di attuazione</b>	Attuato		
<b>Estratto aerofotogrammetrico</b>		<b>Stralcio ortofoto</b>	
			
<b>SF</b>	979,83 mq		
<b>Tipologia parcheggio</b>	A pettine		
<b>Pavimentazione</b>	Asfalto		
<b>Spazio strutturato con arredi vegetali / funzionali / decorativi</b>	Si		
<b>Posti auto (stimato)</b>	60		
<b>Fruizione</b>	Pubblica		
<b>Stato di manutenzione</b>	Buono		
<b>Foto</b>			
			

<b>Categoria</b>	Mobilità	<b>Servizio</b>	Parcheggio a raso
<b>Identificativo</b>	113	<b>Denominazione Servizio</b>	Parcheggio a raso
<b>Localizzazione</b>	Via Don V. Monolo, Via Carlo Cattaneo		
<b>Zona di Prg approvato</b>	Viabilità		
<b>Stato di attuazione</b>	Attuato		
<b>Estratto aerofotogrammetrico</b>		<b>Stralcio ortofoto</b>	
			
<b>SF</b>	227,99 mq		
<b>Tipologia parcheggio</b>	A pettine/in linea		
<b>Pavimentazione</b>	Asfalto		
<b>Spazio strutturato con arredi vegetali / funzionali / decorativi</b>	No		
<b>Posti auto (stimato)</b>	13		
<b>Fruizione</b>	Pubblica		
<b>Stato di manutenzione</b>	Buono		
<b>Foto</b>			
			

<b>Categoria</b>	Mobilità	<b>Servizio</b>	Parcheeggio a raso
<b>Identificativo</b>	114	<b>Denominazione Servizio</b>	Parcheeggio a raso
<b>Localizzazione</b>	Via Falcone, Via Penati		
<b>Zona di Prg approvato</b>	Zona SRd per attrezzature a servizio degli insediamenti residenziali, viabilità		
<b>Stato di attuazione</b>	Attuato		



<b>SF</b>	733,55 mq
<b>Tipologia parcheggio</b>	A pettine/in linea
<b>Pavimentazione</b>	Asfalto
<b>Spazio strutturato con arredi vegetali / funzionali / decorativi</b>	Si
<b>Posti auto (stimato)</b>	43
<b>Fruizione</b>	Pubblica
<b>Stato di manutenzione</b>	Buono



<b>Categoria</b>	Mobilità	<b>Servizio</b>	Parcheeggio a raso
<b>Identificativo</b>	115	<b>Denominazione Servizio</b>	Parcheeggio a raso
<b>Localizzazione</b>	Via Penati, Via Pacinotti		
<b>Zona di Prg approvato</b>	Zona SRd per attrezzature a servizio degli insediamenti residenziali, viabilità		
<b>Stato di attuazione</b>	Attuato		
<b>Estratto aerofotogrammetrico</b>	<b>Stralcio ortofoto</b>		
			
<b>SF</b>	346,53 mq		
<b>Tipologia parcheggio</b>	A pettine/in linea		
<b>Pavimentazione</b>	Asfalto		
<b>Spazio strutturato con arredi vegetali / funzionali / decorativi</b>	No		
<b>Posti auto (stimato)</b>	75		
<b>Fruizione</b>	Pubblica		
<b>Stato di manutenzione</b>	Buono		
<b>Foto</b>			