



# COMUNE DI LISSONE

Provincia di Monza e Brianza

## Piano di Governo del Territorio



### PIANO DEI SERVIZI - VARIANTE 2016

#### SCHEDE DEI SERVIZI VOL. III MOBILITA' 2 - SANITA' - SICUREZZA

Gruppo di pianificazione:

Arch. Marco D. Engel

Arch. Gian Primo Doro

Arch. Valerio Testa

P.t. Alberto Benedetti (studio SosTer)

Società di Ricerca e Pianificazione

29 - 1 - 2016

Adozione con Delibera	n°	del
Approvazione con Delibera	n°	del
Pubblicazione BURL	n°	del

# AVVERTENZA

Il presente fascicolo contiene le schede di rilevamento dei servizi pubblici e di interesse pubblico esistenti, prodotte dal Piano dei Servizi 2012, aggiornate alla data del 31 luglio 2015.



Le schede sono integralmente riprodotte sulla base del modello del 2012, conservando il criterio di catalogazione dei servizi e la numerazione, alla quale viene solamente aggiunta la sigla identificativa, utile al reperimento dei servizi sulla Tav. SP 2.

Le schede dei nuovi servizi sono aggiunte in coda al catalogo; per i servizi soppressi dopo il 2012 le schede relative sono cancellate senza modificare la numerazione delle schede successive.

Le schede del capitolo "Mobilità 2" rimangono invariate.




<b>Categoria</b>	Mobilità	<b>Servizio</b>	Parcheeggio a raso
<b>Identificativo</b>	116	<b>Denominazione Servizio</b>	Parcheeggio a raso
<b>Localizzazione</b>	Via Carlo Cattaneo		
<b>Zona di Prg approvato</b>	Zona SP per attrezzature a servizio degli insediamenti produttivi		
<b>Stato di attuazione</b>	Attuato		

<b>Estratto aerofotogrammetrico</b>	<b>Stralcio ortofoto</b>
	

<b>SF</b>	3.001,99 mq
<b>Tipologia parcheggio</b>	A pettine
<b>Pavimentazione</b>	Asfalto
<b>Spazio strutturato con arredi vegetali / funzionali / decorativi</b>	Si
<b>Posti auto (stimato)</b>	170
<b>Fruizione</b>	Pubblica
<b>Stato di manutenzione</b>	Buono





<b>Foto</b>	
	



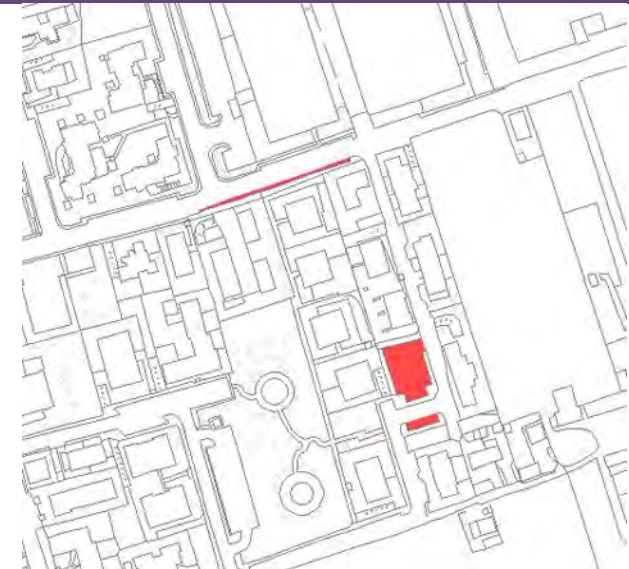


<b>Categoria</b>	Mobilità	<b>Servizio</b>	Parcheggio a raso
<b>Identificativo</b>	118	<b>Denominazione Servizio</b>	Parcheggio a raso
<b>Localizzazione</b>	Via Maiorana, angolo via Pacinotti		
<b>Zona di Prg approvato</b>	Zona SP per attrezzature a servizio degli insediamenti produttivi		
<b>Stato di attuazione</b>	Attuato		
<b>Estratto aerofotogrammetrico</b>		<b>Stralcio ortofoto</b>	
			
<b>SF</b>	278,62 mq		
<b>Tipologia parcheggio</b>	A pettine/in linea		
<b>Pavimentazione</b>	Asfalto		
<b>Spazio strutturato con arredi vegetali / funzionali / decorativi</b>	Si		
<b>Posti auto (stimato)</b>	20		
<b>Fruizione</b>	Pubblica		
<b>Stato di manutenzione</b>	Buono		
<b>Foto</b>			
			



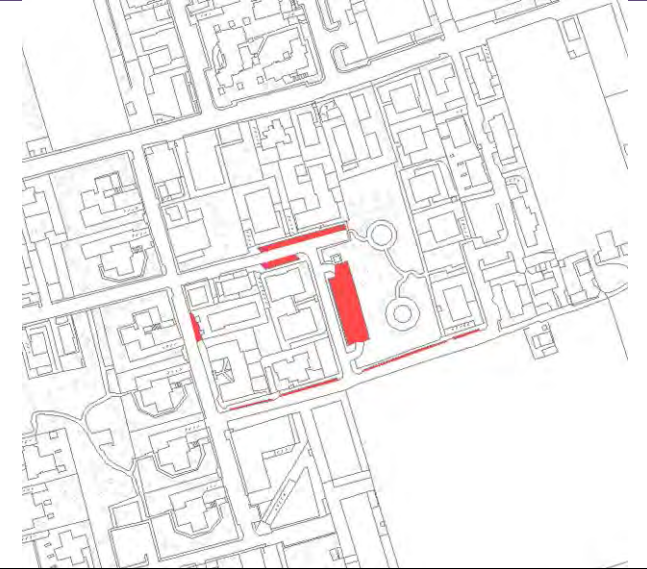



<b>Categoria</b>	Mobilità	<b>Servizio</b>	Parcheeggio a raso
<b>Identificativo</b>	119	<b>Denominazione Servizio</b>	Parcheeggio a raso
<b>Localizzazione</b>	Via Ettore Maiorana		
<b>Zona di Prg approvato</b>	Zona D industriale e artigianale		
<b>Stato di attuazione</b>	Attuato		
<b>Estratto aerofotogrammetrico</b>		<b>Stralcio ortofoto</b>	
			
<b>SF</b>	1.666,41 mq		
<b>Tipologia parcheggio</b>	A pettine		
<b>Pavimentazione</b>	Asfalto		
<b>Spazio strutturato con arredi vegetali / funzionali / decorativi</b>	Si		
<b>Posti auto (stimato)</b>	100		
<b>Fruizione</b>	Pubblica		
<b>Stato di manutenzione</b>	Buono		
<b>Foto</b>			
			





<b>Categoria</b>	Mobilità	<b>Servizio</b>	Parcheeggio a raso
<b>Identificativo</b>	120	<b>Denominazione Servizio</b>	Parcheeggio a raso
<b>Localizzazione</b>	Via Maiorana		
<b>Zona di Prg approvato</b>	Zona D industriale ed artigianale		
<b>Stato di attuazione</b>	Attuato		
<b>Estratto aerofotogrammetrico</b>		<b>Stralcio ortofoto</b>	
			
<b>SF</b>	2.114,58 mq		
<b>Tipologia parcheggio</b>	A pettine		
<b>Pavimentazione</b>	Asfalto		
<b>Spazio strutturato con arredi vegetali / funzionali / decorativi</b>	Si		
<b>Posti auto (stimato)</b>	130		
<b>Fruizione</b>	Pubblica		
<b>Stato di manutenzione</b>	Buono		
<b>Foto</b>			
			



<b>Categoria</b>	Mobilità	<b>Servizio</b>	Parcheeggio a raso
<b>Identificativo</b>	121	<b>Denominazione Servizio</b>	Parcheeggio a raso
<b>Localizzazione</b>	Via Mercalli		
<b>Zona di Prg approvato</b>	Zona SR per attrezzature a servizio degli insediamenti residenziali		
<b>Stato di attuazione</b>	Attuato		
<b>Estratto aerofotogrammetrico</b>	<b>Stralcio ortofoto</b>		
			
<b>SF</b>	873,46 mq		
<b>Tipologia parcheggio</b>	A pettine		
<b>Pavimentazione</b>	Autobloccanti/asfalto		
<b>Spazio strutturato con arredi vegetali / funzionali / decorativi</b>	Si		
<b>Posti auto (stimato)</b>	30		
<b>Fruizione</b>	Pubblica		
<b>Stato di manutenzione</b>	Buono		
<b>Foto</b>			



<b>Categoria</b>	Mobilità	<b>Servizio</b>	Parcheeggio a raso
<b>Identificativo</b>	122	<b>Denominazione Servizio</b>	Parcheeggio a raso
<b>Localizzazione</b>	Via Archimede		
<b>Zona di Prg approvato</b>	Zona C residenziale a PL, viabilità		
<b>Stato di attuazione</b>	Attuato		
<b>Estratto aerofotogrammetrico</b>		<b>Stralcio ortofoto</b>	
			
<b>SF</b>	1.626,11 mq		
<b>Tipologia parcheggio</b>	A pettine/in linea		
<b>Pavimentazione</b>	Asfalto		
<b>Spazio strutturato con arredi vegetali / funzionali / decorativi</b>	Si		
<b>Posti auto (stimato)</b>	103		
<b>Fruizione</b>	Pubblica		
<b>Stato di manutenzione</b>	Buono		
<b>Foto</b>			
			

<b>Categoria</b>	Mobilità	<b>Servizio</b>	Parcheeggio a raso
<b>Identificativo</b>	123	<b>Denominazione Servizio</b>	Parcheeggio a raso
<b>Localizzazione</b>	Via Torricelli		
<b>Zona di Prg approvato</b>	Zona C Piano di Zona, zona SR per attrezzature a servizio degli insediamenti residenziali, zona SP per attrezzature a servizio degli insediamenti produttivi, viabilità		
<b>Stato di attuazione</b>	Attuato		
<b>Estratto aerofotogrammetrico</b>		<b>Stralcio ortofoto</b>	
			
<b>SF</b>	1.294,75 mq		
<b>Tipologia parcheggio</b>	A pettine/in linea		
<b>Pavimentazione</b>	Asfalto		
<b>Spazio strutturato con arredi vegetali / funzionali / decorativi</b>	Si		
<b>Posti auto (stimato)</b>	100		
<b>Fruizione</b>	Pubblica		
<b>Stato di manutenzione</b>	Buono		
<b>Foto</b>			
			




<b>Categoria</b>	Mobilità	<b>Servizio</b>	Parcheeggio a raso
<b>Identificativo</b>	124	<b>Denominazione Servizio</b>	Parcheeggio a raso
<b>Localizzazione</b>	Via Buozzi, Via fermi		
<b>Zona di Prg approvato</b>	Zona C Piano di Zona, zona SRd per attrezzature a servizio degli insediamenti residenziali, viabilità		
<b>Stato di attuazione</b>	Attuato		



<b>SF</b>	2.431,56 mq
<b>Tipologia parcheggio</b>	A pettine/in linea
<b>Pavimentazione</b>	Asfalto
<b>Spazio strutturato con arredi vegetali / funzionali / decorativi</b>	Si
<b>Posti auto (stimato)</b>	105
<b>Fruizione</b>	Pubblica
<b>Stato di manutenzione</b>	Buono

**Foto**





<b>Categoria</b>	Mobilità	<b>Servizio</b>	Parcheggio a raso
<b>Identificativo</b>	125	<b>Denominazione Servizio</b>	Parcheggio a raso
<b>Localizzazione</b>	Via Tito Speri, Via Nicolò Copernico		
<b>Zona di Prg approvato</b>	Zona C Piano di Zona, viabilità		
<b>Stato di attuazione</b>	Attuato		
<b>Estratto aerofotogrammetrico</b>		<b>Stralcio ortofoto</b>	
			
<b>SF</b>	739,71 mq		
<b>Tipologia parcheggio</b>	A pettine		
<b>Pavimentazione</b>	Asfalto		
<b>Spazio strutturato con arredi vegetali / funzionali / decorativi</b>	Si		
<b>Posti auto (stimato)</b>	76		
<b>Fruizione</b>	Pubblica		
<b>Stato di manutenzione</b>	Buono		
<b>Foto</b>			
			





<b>Categoria</b>	Mobilità	<b>Servizio</b>	Parcheeggio a raso
<b>Identificativo</b>	126	<b>Denominazione Servizio</b>	Parcheeggio a raso
<b>Localizzazione</b>	Via Pacinotti, Via Spallanzani		
<b>Zona di Prg approvato</b>	Zona C residenziale a PL, zona SR per attrezzature a servizio degli insediamenti residenziali, viabilità		
<b>Stato di attuazione</b>	Attuato		



<b>SF</b>	1.388,54 mq
<b>Tipologia parcheggio</b>	A pettine/in linea
<b>Pavimentazione</b>	Asfalto
<b>Spazio strutturato con arredi vegetali / funzionali / decorativi</b>	Si
<b>Posti auto (stimato)</b>	75
<b>Fruizione</b>	Pubblica
<b>Stato di manutenzione</b>	Buono

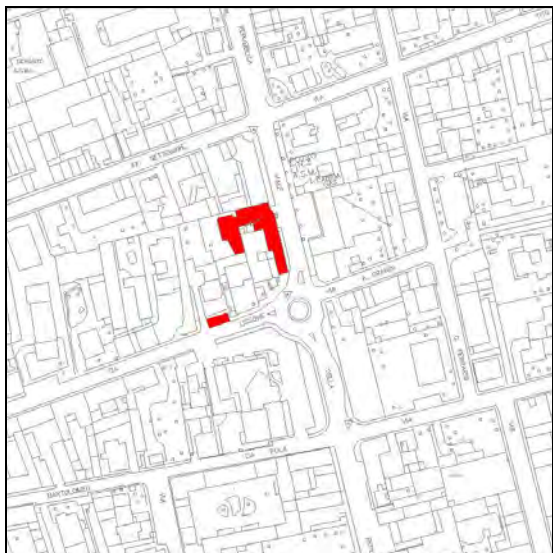







<b>Categoria</b>	Mobilità	<b>Servizio</b>	Parcheeggio a raso
<b>Identificativo</b>	127	<b>Denominazione Servizio</b>	Parcheeggio a raso
<b>Localizzazione</b>	Via Ferraris		
<b>Zona di Prg approvato</b>	Zona SRd per attrezzature a servizio degli insediamenti residenziali, viabilità		
<b>Stato di attuazione</b>	Attuato		
<b>Estratto aerofotogrammetrico</b>		<b>Stralcio ortofoto</b>	
			
<b>SF</b>	281,8 mq		
<b>Tipologia parcheggio</b>	In linea		
<b>Pavimentazione</b>	Asfalto		
<b>Spazio strutturato con arredi vegetali / funzionali / decorativi</b>	Si		
<b>Posti auto (stimato)</b>	25		
<b>Fruizione</b>	Pubblica		
<b>Stato di manutenzione</b>	Buono		
<b>Foto</b>			
			




<b>Categoria</b>	Mobilità	<b>Servizio</b>	Parcheeggio a raso
<b>Identificativo</b>	128	<b>Denominazione Servizio</b>	Parcheeggio a raso
<b>Localizzazione</b>	Viale della repubblica		
<b>Zona di Prg approvato</b>	Zona B2 a prevalenza residenziale con vocazione commerciale e terziaria, zona SR per attrezzature a servizio degli insediamenti residenziali		
<b>Stato di attuazione</b>	Attuato		

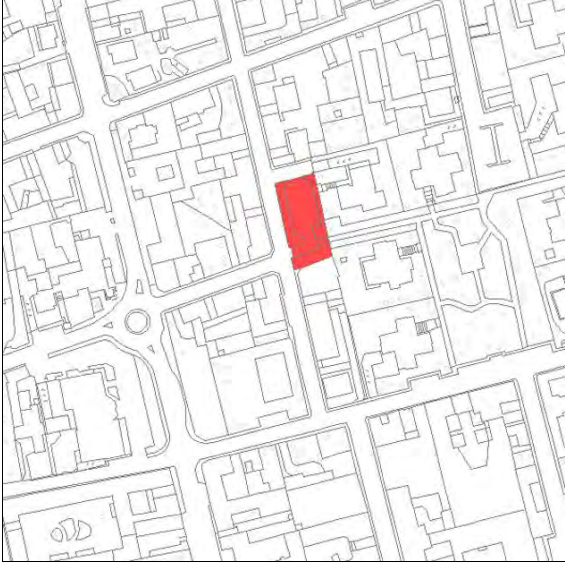



<b>Estratto aerofotogrammetrico</b>	<b>Stralcio ortofoto</b>
	

<b>SF</b>	498,25 mq
<b>Tipologia parcheggio</b>	A pettine
<b>Pavimentazione</b>	Asfalto
<b>Spazio strutturato con arredi vegetali / funzionali / decorativi</b>	No
<b>Posti auto (stimato)</b>	35
<b>Fruizione</b>	Pubblica
<b>Stato di manutenzione</b>	Buono

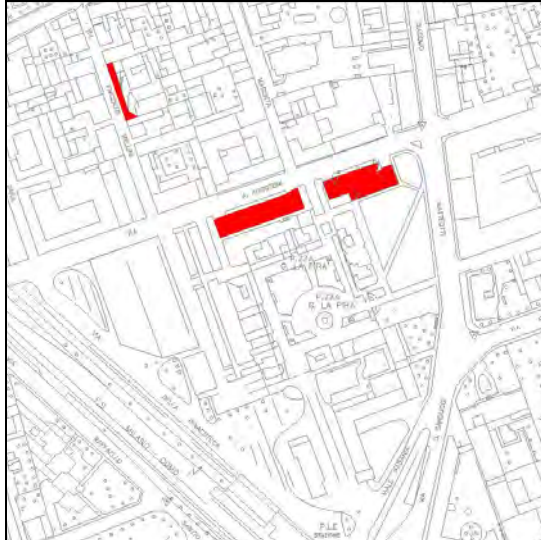

<b>Foto</b>	
	

<b>Categoria</b>	Mobilità	<b>Servizio</b>	Parcheeggio a raso
<b>Identificativo</b>	129	<b>Denominazione Servizio</b>	Parcheeggio a raso
<b>Localizzazione</b>	Viale della repubblica		
<b>Zona di Prg approvato</b>	Zona B1 a prevalenza residenziale con frammistione funzionale, zona B2 a prevalenza residenziale con vocazione commerciale e terziaria, zona SR per attrezzature a servizio degli insediamenti residenziali		
<b>Stato di attuazione</b>	Attuato		
<b>Estratto aerofotogrammetrico</b>		<b>Stralcio ortofoto</b>	
			
<b>SF</b>	1.422,91 mq		
<b>Tipologia parcheggio</b>	A pettine/in linea		
<b>Pavimentazione</b>	Asfalto		
<b>Spazio strutturato con arredi vegetali / funzionali / decorativi</b>	Si		
<b>Posti auto (stimato)</b>	45		
<b>Fruizione</b>	Pubblica		
<b>Stato di manutenzione</b>	Buono		
<b>Foto</b>			
			



<b>Categoria</b>	Mobilità	<b>Servizio</b>	Parcheeggio a raso
<b>Identificativo</b>	130	<b>Denominazione Servizio</b>	Parcheeggio a raso
<b>Localizzazione</b>	Via Ferraris		
<b>Zona di Prg approvato</b>	Zona C Piano di Zona		
<b>Stato di attuazione</b>	Attuato		
<b>Estratto aerofotogrammetrico</b>		<b>Stralcio ortofoto</b>	
			
<b>SF</b>	824,96 mq		
<b>Tipologia parcheggio</b>	A pettine		
<b>Pavimentazione</b>	Asfalto		
<b>Spazio strutturato con arredi vegetali / funzionali / decorativi</b>	Si		
<b>Posti auto (stimato)</b>	51		
<b>Fruizione</b>	Pubblica		
<b>Stato di manutenzione</b>	Buono		
<b>Foto</b>			
			

<b>Categoria</b>	Mobilità	<b>Servizio</b>	Parcheeggio a raso
<b>Identificativo</b>	131	<b>Denominazione Servizio</b>	Parcheeggio a raso
<b>Localizzazione</b>	Via A. Agostoni		
<b>Zona di Prg approvato</b>	Zona SR per attrezzature a servizio degli insediamenti produttivi, viabilità		
<b>Stato di attuazione</b>	Attuato		

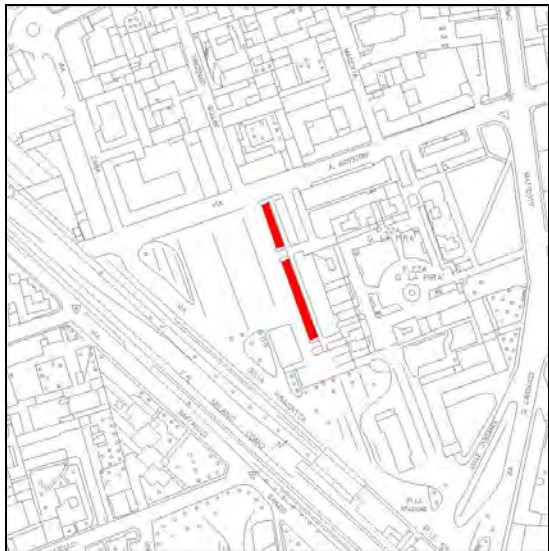
<b>Estratto aerofotogrammetrico</b>	<b>Stralcio ortofoto</b>
	

<b>SF</b>	920,82 mq
<b>Tipologia parcheggio</b>	A pettine
<b>Pavimentazione</b>	Asfalto
<b>Spazio strutturato con arredi vegetali / funzionali / decorativi</b>	Si
<b>Posti auto (stimato)</b>	75
<b>Fruizione</b>	Pubblica
<b>Stato di manutenzione</b>	Buono

<b>Foto</b>	
	



<b>Categoria</b>	Mobilità	<b>Servizio</b>	Parcheggio a raso
<b>Identificativo</b>	132	<b>Denominazione Servizio</b>	Parcheggio a raso
<b>Localizzazione</b>	Via Agostoni		
<b>Zona di Prg approvato</b>	Zona F per attrezzature e impianti d'interesse generale		
<b>Stato di attuazione</b>	Attuato		

<b>Estratto aerofotogrammetrico</b>	<b>Stralcio ortofoto</b>
	

<b>SF</b>	376,29 mq
<b>Tipologia parcheggio</b>	A pettine
<b>Pavimentazione</b>	Asfalto
<b>Spazio strutturato con arredi vegetali / funzionali / decorativi</b>	Si
<b>Posti auto (stimato)</b>	40
<b>Fruizione</b>	Pubblica
<b>Stato di manutenzione</b>	Buono

<b>Foto</b>	
	

<b>Categoria</b>	Mobilità	<b>Servizio</b>	Parcheeggio a raso
<b>Identificativo</b>	133	<b>Denominazione Servizio</b>	Parcheeggio a raso
<b>Localizzazione</b>	Via Agostoni		
<b>Zona di Prg approvato</b>	Zona F per attrezzature e impianti d'interesse generale		
<b>Stato di attuazione</b>	Attuato		

<b>Estratto aerofotogrammetrico</b>	<b>Stralcio ortofoto</b>
-------------------------------------	--------------------------



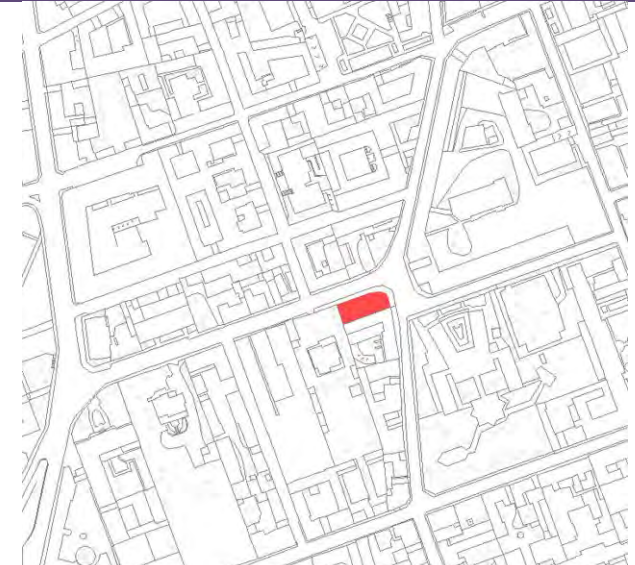

<b>SF</b>	2.402,08 mq
<b>Tipologia parcheggio</b>	A pettine
<b>Pavimentazione</b>	Asfalto
<b>Spazio strutturato con arredi vegetali / funzionali / decorativi</b>	Si
<b>Posti auto (stimato)</b>	110
<b>Fruizione</b>	Pubblica
<b>Stato di manutenzione</b>	Buono

<b>Foto</b>
-------------





<b>Categoria</b>	Mobilità	<b>Servizio</b>	Parcheeggio a raso
<b>Identificativo</b>	134	<b>Denominazione Servizio</b>	Parcheeggio a raso
<b>Localizzazione</b>	Via Padre R. Giuliani		
<b>Zona di Prg approvato</b>	Zona SRd per attrezzature a servizio di insediamenti residenziali		
<b>Stato di attuazione</b>	Attuato		

<b>Estratto aerofotogrammetrico</b>	<b>Stralcio ortofoto</b>
	

<b>SF</b>	368,87
<b>Tipologia parcheggio</b>	A spina di pesce
<b>Pavimentazione</b>	Asfalto
<b>Spazio strutturato con arredi vegetali / funzionali / decorativi</b>	Si
<b>Posti auto (stimato)</b>	15
<b>Fruizione</b>	Pubblica
<b>Stato di manutenzione</b>	Buono

<b>Foto</b>	
	

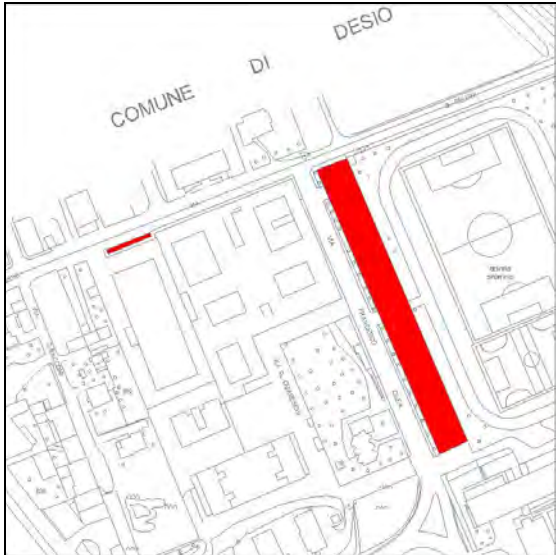



<b>Categoria</b>	Mobilità	<b>Servizio</b>	Parcheggio interrato
<b>Identificativo</b>	135	<b>Denominazione Servizio</b>	Parcheggio interrato
<b>Localizzazione</b>	Via Generale Guidoni		
<b>Zona di Prg approvato</b>	Piano integrato di intervento PII 3		
<b>Stato di attuazione</b>	In attuazione		

<b>Estratto aerofotogrammetrico</b>	<b>Stralcio ortofoto</b>
	

<b>SF</b>	5.037,17 mq
<b>Tipologia parcheggio</b>	A pettine/in linea
<b>Pavimentazione</b>	Cemento liscio
<b>Spazio strutturato con arredi vegetali / funzionali / decorativi</b>	No
<b>Posti auto (stimato)</b>	163
<b>Fruizione</b>	Pubblica
<b>Stato di manutenzione</b>	Da attuare

<b>Foto</b>	
	



<b>Categoria</b>	Mobilità	<b>Servizio</b>	Parcheeggio a raso
<b>Identificativo</b>	136	<b>Denominazione Servizio</b>	Parcheeggio a raso
<b>Localizzazione</b>	Via Cellini		
<b>Zona di Prg approvato</b>	Zona SRd per attrezzature a servizio degli insediamenti residenziali, viabilità		
<b>Stato di attuazione</b>	Attuato		
<b>Estratto aerofotogrammetrico</b>		<b>Stralcio ortofoto</b>	
			
<b>SF</b>	3.186,3 mq		
<b>Tipologia parcheggio</b>	A pettine		
<b>Pavimentazione</b>	Asfalto		
<b>Spazio strutturato con arredi vegetali / funzionali / decorativi</b>	Si		
<b>Posti auto (stimato)</b>	140		
<b>Fruizione</b>	Pubblica		
<b>Stato di manutenzione</b>	Buono		
<b>Foto</b>			
			





<b>Categoria</b>	Mobilità	<b>Servizio</b>	Parcheggio a raso
<b>Identificativo</b>	137	<b>Denominazione Servizio</b>	Parcheggio a raso
<b>Localizzazione</b>	Via Canonica		
<b>Zona di Prg approvato</b>	Zona SR per attrezzature a servizio degli insediamenti residenziali		
<b>Stato di attuazione</b>	Attuato		

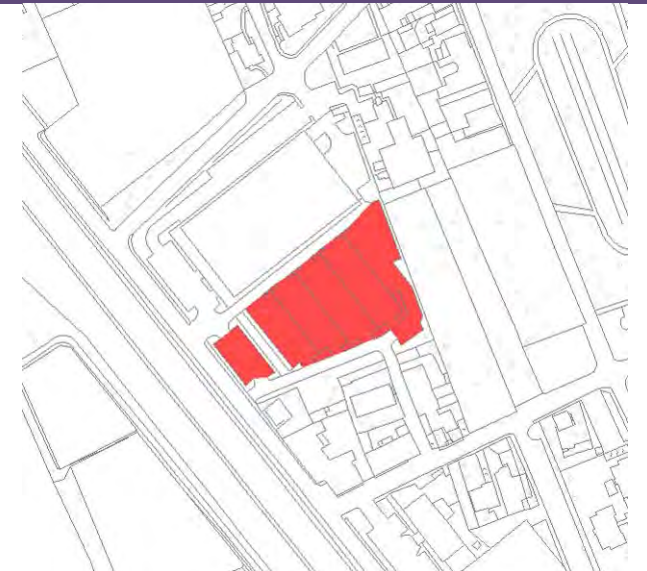
<b>Estratto aerofotogrammetrico</b>	<b>Stralcio ortofoto</b>
	

<b>SF</b>	627,8 mq
<b>Tipologia parcheggio</b>	A pettine
<b>Pavimentazione</b>	Asfalto
<b>Spazio strutturato con arredi vegetali / funzionali / decorativi</b>	Si
<b>Posti auto (stimato)</b>	30
<b>Fruizione</b>	Pubblica
<b>Stato di manutenzione</b>	Buono

<b>Foto</b>	
	





<b>Categoria</b>	Mobilità	<b>Servizio</b>	Parcheggio a raso
<b>Identificativo</b>	138	<b>Denominazione Servizio</b>	Parcheggio a raso
<b>Localizzazione</b>	Via Canonica		
<b>Zona di Prg approvato</b>	Zona D2 terziaria a PA		
<b>Stato di attuazione</b>	Attuato		
<b>Estratto aerofotogrammetrico</b>		<b>Stralcio ortofoto</b>	
			
<b>SF</b>	1.604,5 mq		
<b>Tipologia parcheggio</b>	A pettine		
<b>Pavimentazione</b>	Asfalto		
<b>Spazio strutturato con arredi vegetali / funzionali / decorativi</b>	Si		
<b>Posti auto (stimato)</b>	45		
<b>Fruizione</b>	Pubblica		
<b>Stato di manutenzione</b>	Buono		
<b>Foto</b>			
			

<b>Categoria</b>	Mobilità	<b>Servizio</b>	Parcheeggio a raso
<b>Identificativo</b>	139	<b>Denominazione Servizio</b>	Parcheeggio a raso
<b>Localizzazione</b>	Via L. della Robbia		
<b>Zona di Prg approvato</b>	Zona D2 terziaria a PA		
<b>Stato di attuazione</b>	Attuato		
<b>Estratto aerofotogrammetrico</b>		<b>Stralcio ortofoto</b>	
			
<b>SF</b>	4.720,6 mq		
<b>Tipologia parcheggio</b>	A pettine		
<b>Pavimentazione</b>	Autobloccanti		
<b>Spazio strutturato con arredi vegetali / funzionali / decorativi</b>	Si		
<b>Posti auto (stimato)</b>	213		
<b>Fruizione</b>	Pubblica		
<b>Stato di manutenzione</b>	Buono		
<b>Foto</b>			
			






<b>Categoria</b>	Mobilità	<b>Servizio</b>	Parcheeggio a raso
<b>Identificativo</b>	140	<b>Denominazione Servizio</b>	Parcheeggio a raso
<b>Localizzazione</b>	Via G.L.Bernini		
<b>Zona di Prg approvato</b>	Zona SRd per attrezzature a servizio degli impianti residenziali		
<b>Stato di attuazione</b>	Attuato		

<b>Estratto aerofotogrammetrico</b>		<b>Stralcio ortofoto</b>	
-------------------------------------	-----------------------------------------------------------------------------------	--------------------------	------------------------------------------------------------------------------------

<b>SF</b>	1.518,81 mq
<b>Tipologia parcheggio</b>	A pettine
<b>Pavimentazione</b>	Asfalto
<b>Spazio strutturato con arredi vegetali / funzionali / decorativi</b>	Si
<b>Posti auto (stimato)</b>	50
<b>Fruizione</b>	Pubblica
<b>Stato di manutenzione</b>	Buono

<b>Foto</b>		
-------------	-------------------------------------------------------------------------------------	--------------------------------------------------------------------------------------

<b>Categoria</b>	Mobilità	<b>Servizio</b>	Parcheggio a raso
<b>Identificativo</b>	141	<b>Denominazione Servizio</b>	Parcheggio a raso
<b>Localizzazione</b>	Via Donatello		
<b>Zona di Prg approvato</b>	Zona SRd per attrezzature a servizio degli impianti residenziali, viabilità		
<b>Stato di attuazione</b>	Attuato		
<b>Estratto aerofotogrammetrico</b>		<b>Stralcio ortofoto</b>	
			
<b>SF</b>	757,59 mq		
<b>Tipologia parcheggio</b>	A pettine/in linea		
<b>Pavimentazione</b>	Asfalto		
<b>Spazio strutturato con arredi vegetali / funzionali / decorativi</b>	Si		
<b>Posti auto (stimato)</b>	70		
<b>Fruizione</b>	Pubblica		
<b>Stato di manutenzione</b>	Buono		
<b>Foto</b>			
			



<b>Categoria</b>	Mobilità	<b>Servizio</b>	Parcheeggio a raso
<b>Identificativo</b>	142	<b>Denominazione Servizio</b>	Parcheeggio a raso
<b>Localizzazione</b>	Via Ludovico Ariosto		
<b>Zona di Prg approvato</b>	Zona D2 terziaria a PA, zona SP per attrezzature a servizio degli impianti produttivi		
<b>Stato di attuazione</b>	Attuato		



<b>SF</b>	2.307,52 mq
<b>Tipologia parcheggio</b>	A pettine
<b>Pavimentazione</b>	Asfalto
<b>Spazio strutturato con arredi vegetali / funzionali / decorativi</b>	Si
<b>Posti auto (stimato)</b>	110
<b>Fruizione</b>	Pubblica
<b>Stato di manutenzione</b>	Buono



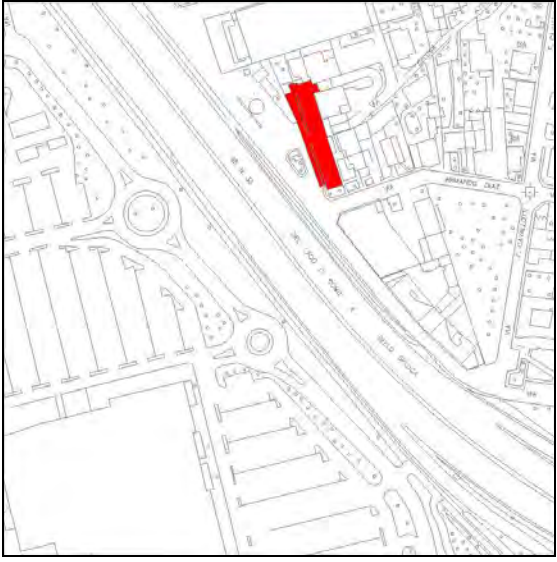



<b>Categoria</b>	Mobilità	<b>Servizio</b>	Parcheeggio a raso
<b>Identificativo</b>	143	<b>Denominazione Servizio</b>	Parcheeggio a raso
<b>Localizzazione</b>	Piazzale Virgilio		
<b>Zona di Prg approvato</b>	Zona SR per attrezzature a servizio degli impianti residenziali, zona SP per attrezzature a servizio degli impianti produttivi, viabilità		
<b>Stato di attuazione</b>	Attuato		



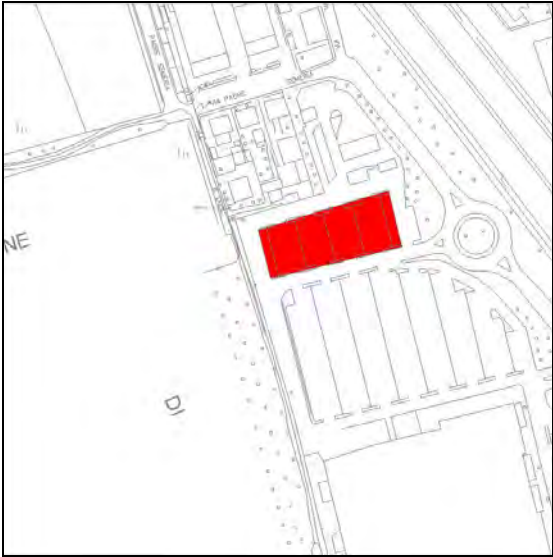

<b>SF</b>	1.609,23 mq
<b>Tipologia parcheggio</b>	A pettine
<b>Pavimentazione</b>	Asfalto
<b>Spazio strutturato con arredi vegetali / funzionali / decorativi</b>	Si
<b>Posti auto (stimato)</b>	93
<b>Fruizione</b>	Pubblica
<b>Stato di manutenzione</b>	Buono





<b>Categoria</b>	Mobilità	<b>Servizio</b>	Parcheeggio a raso
<b>Identificativo</b>	144	<b>Denominazione Servizio</b>	Parcheeggio a raso
<b>Localizzazione</b>	Via Attilio Gelosa		
<b>Zona di Prg approvato</b>	Zona B2 IAV a prevalenza terziaria, commerciale e direzionale		
<b>Stato di attuazione</b>	Attuale		
<b>Estratto aerofotogrammetrico</b>		<b>Stralcio ortofoto</b>	
			
<b>SF</b>	1.052,53 mq		
<b>Tipologia parcheggio</b>	A pettine		
<b>Pavimentazione</b>	Autobloccanti		
<b>Spazio strutturato con arredi vegetali / funzionali / decorativi</b>	Si		
<b>Posti auto (stimato)</b>	40		
<b>Fruizione</b>	Pubblica		
<b>Stato di manutenzione</b>	Buono		
<b>Foto</b>			
			

<b>Categoria</b>	Mobilità	<b>Servizio</b>	Parcheeggio Esselunga
<b>Identificativo</b>	145	<b>Denominazione Servizio</b>	Parcheeggio a raso
<b>Localizzazione</b>	Via Padre Semeria		
<b>Zona di Prg approvato</b>	Zona PAR 2		
<b>Stato di attuazione</b>	Attuato		



<b>Estratto aerofotogrammetrico</b>	<b>Stralcio ortofoto</b>
	

<b>SF</b>	2.228,11 mq
<b>Tipologia parcheggio</b>	A pettine
<b>Pavimentazione</b>	Autobloccanti
<b>Spazio strutturato con arredi vegetali / funzionali / decorativi</b>	Si
<b>Posti auto (stimato)</b>	70
<b>Fruizione</b>	Pubblica
<b>Stato di manutenzione</b>	Buono

<b>Foto</b>	
	




<b>Categoria</b>	Mobilità	<b>Servizio</b>	Parcheeggio Esselunga
<b>Identificativo</b>	146	<b>Denominazione Servizio</b>	Parcheeggio a raso
<b>Localizzazione</b>	Via E. Duse		
<b>Zona di Prg approvato</b>	Zona PAR 2		
<b>Stato di attuazione</b>	Attuato		

<b>Estratto aerofotogrammetrico</b>	<b>Stralcio ortofoto</b>
	

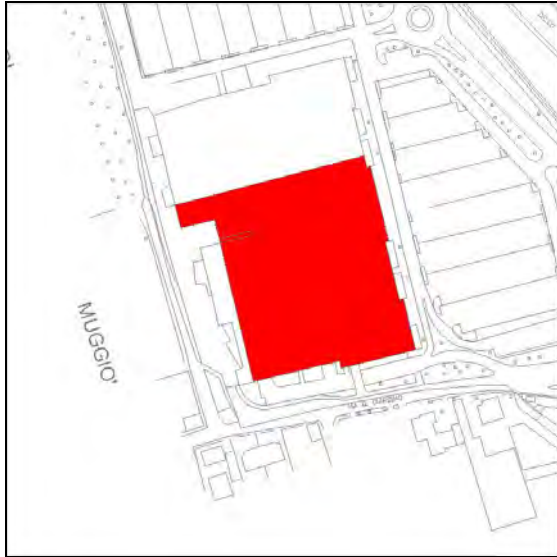

<b>SF</b>	7.828,52 mq
<b>Tipologia parcheggio</b>	A pettine
<b>Pavimentazione</b>	autobloccanti
<b>Spazio strutturato con arredi vegetali / funzionali / decorativi</b>	Si
<b>Posti auto (stimato)</b>	240
<b>Fruizione</b>	Pubblica
<b>Stato di manutenzione</b>	Buono

<b>Foto</b>	
	

<b>Categoria</b>	Mobilità	<b>Servizio</b>	Parcheeggio esselunga
<b>Identificativo</b>	147	<b>Denominazione Servizio</b>	Parcheeggio a raso
<b>Localizzazione</b>	Via E. Duse		
<b>Zona di Prg approvato</b>	Zona PAR 2		
<b>Stato di attuazione</b>	Attuato		
<b>Estratto aerofotogrammetrico</b>		<b>Stralcio ortofoto</b>	
			
<b>SF</b>	10.234,84 mq		
<b>Tipologia parcheggio</b>	A spina di pesce		
<b>Pavimentazione</b>	Autobloccanti		
<b>Spazio strutturato con arredi vegetali / funzionali / decorativi</b>	Si		
<b>Posti auto (stimato)</b>	300		
<b>Fruizione</b>	Pubblica		
<b>Stato di manutenzione</b>	Buono		
<b>Foto</b>			
			



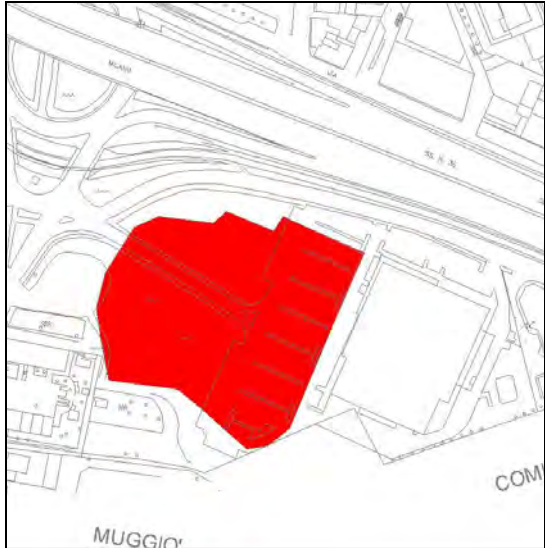

<b>Categoria</b>	Mobilità	<b>Servizio</b>	Parcheeggio Esselunga
<b>Identificativo</b>	148	<b>Denominazione Servizio</b>	Parcheeggio interrato
<b>Localizzazione</b>	Via G. Giardino		
<b>Zona di Prg approvato</b>	Zona PAR 2		
<b>Stato di attuazione</b>	Attuato		

<b>Estratto aerofotogrammetrico</b>	<b>Stralcio ortofoto</b>
	

<b>SF</b>	10.667,75 mq
<b>Tipologia parcheggio</b>	A pettine
<b>Pavimentazione</b>	Cemento liscio
<b>Spazio strutturato con arredi vegetali / funzionali / decorativi</b>	No
<b>Posti auto (stimato)</b>	200
<b>Fruizione</b>	Pubblica
<b>Stato di manutenzione</b>	Ottimo

<b>Foto</b>	
	


<b>Categoria</b>	Mobilità	<b>Servizio</b>	Parcheeggio Leroy Merlin
<b>Identificativo</b>	149	<b>Denominazione Servizio</b>	Parcheeggio a raso
<b>Localizzazione</b>	Via XXV Aprile		
<b>Zona di Prg approvato</b>	Zona PAR 3		
<b>Stato di attuazione</b>	Attuato		

<b>Estratto aerofotogrammetrico</b>	<b>Stralcio ortofoto</b>
	

<b>SF</b>	12.486,45 mq
<b>Tipologia parcheggio</b>	A pettine
<b>Pavimentazione</b>	Asfalto
<b>Spazio strutturato con arredi vegetali / funzionali / decorativi</b>	Si
<b>Posti auto (stimato)</b>	420
<b>Fruizione</b>	Pubblica
<b>Stato di manutenzione</b>	Buono

<b>Foto</b>	
	



<b>Categoria</b>	Mobilità	<b>Servizio</b>	Parcheeggio a raso
<b>Identificativo</b>	150	<b>Denominazione Servizio</b>	Parcheeggio a raso
<b>Localizzazione</b>	Via Antonio Locatelli		
<b>Zona di Prg approvato</b>	Zona SP per attrezzature a servizio degli insediamenti produttivi		
<b>Stato di attuazione</b>	Attuato		
<b>Estratto aerofotogrammetrico</b>		<b>Stralcio ortofoto</b>	
			
<b>SF</b>	462,05 mq		
<b>Tipologia parcheggio</b>	A pettine		
<b>Pavimentazione</b>	Asfalto		
<b>Spazio strutturato con arredi vegetali / funzionali / decorativi</b>	No		
<b>Posti auto (stimato)</b>	18		
<b>Fruizione</b>	Pubblica		
<b>Stato di manutenzione</b>	Attuato		
<b>Foto</b>			
			

<b>Categoria</b>	Mobilità	<b>Servizio</b>	Parcheeggio a raso
<b>Identificativo</b>	151	<b>Denominazione Servizio</b>	Parcheeggio a raso
<b>Localizzazione</b>	Via G. Colzani		
<b>Zona di Prg approvato</b>	Zona SRd per attrezzature a servizio degli insediamenti residenziali		
<b>Stato di attuazione</b>	Attuato		

<b>Estratto aerofotogrammetrico</b>	<b>Stralcio ortofoto</b>
-------------------------------------	--------------------------

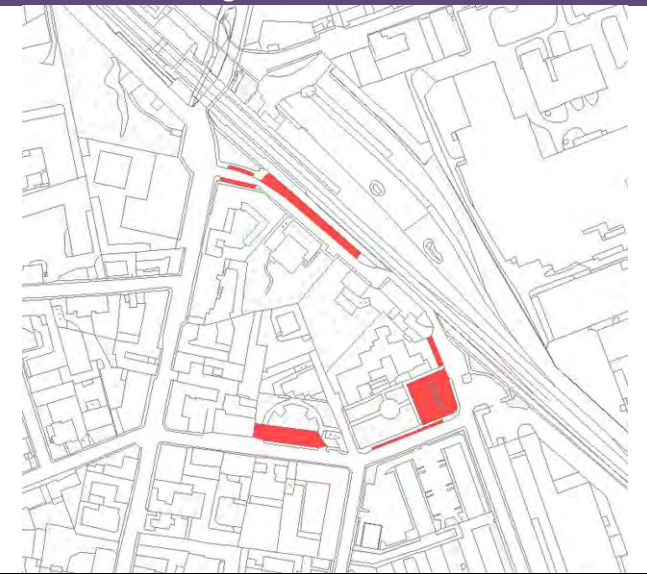









<b>SF</b>	2.961,88 mq
<b>Tipologia parcheggio</b>	A pettine
<b>Pavimentazione</b>	Asfalto/autobloccanti
<b>Spazio strutturato con arredi vegetali / funzionali / decorativi</b>	Si
<b>Posti auto (stimato)</b>	133
<b>Fruizione</b>	Pubblica
<b>Stato di manutenzione</b>	Buono

<b>Foto</b>
-------------







<b>Categoria</b>	Mobilità	<b>Servizio</b>	Parcheeggio a raso
<b>Identificativo</b>	152	<b>Denominazione Servizio</b>	Parcheeggio a raso
<b>Localizzazione</b>	Via Bernardino Luini		
<b>Zona di Prg approvato</b>	Zona SR per attrezzature a servizio degli insediamenti residenziali, viabilità		
<b>Stato di attuazione</b>	Attuato		
<b>Estratto aerofotogrammetrico</b>		<b>Stralcio ortofoto</b>	
			
<b>SF</b>	1.747,65 mq		
<b>Tipologia parcheggio</b>	A pettine/in linea		
<b>Pavimentazione</b>	Asfalto		
<b>Spazio strutturato con arredi vegetali / funzionali / decorativi</b>	Si		
<b>Posti auto (stimato)</b>	80		
<b>Fruizione</b>	Pubblica		
<b>Stato di manutenzione</b>	Sufficiente		
<b>Foto</b>			
			

<b>Categoria</b>	Mobilità	<b>Servizio</b>	Parcheggio a raso
<b>Identificativo</b>	153	<b>Denominazione Servizio</b>	Parcheggio a raso
<b>Localizzazione</b>	Via P.L. Palestrina, Via S. Pellico		
<b>Zona di Prg approvato</b>	Zona SR per attrezzature a servizio degli insediamenti residenziali, viabilità		
<b>Stato di attuazione</b>	Attuato		
<b>Estratto aerofotogrammetrico</b>		<b>Stralcio ortofoto</b>	
			
<b>SF</b>	1.406,67 mq		
<b>Tipologia parcheggio</b>	A pettine/in linea		
<b>Pavimentazione</b>	Asfalto		
<b>Spazio strutturato con arredi vegetali / funzionali / decorativi</b>	Si		
<b>Posti auto (stimato)</b>	50		
<b>Fruizione</b>	Pubblica		
<b>Stato di manutenzione</b>	Buono		
<b>Foto</b>			
			



<b>Categoria</b>	Mobilità	<b>Servizio</b>	Parcheeggio a raso
<b>Identificativo</b>	154	<b>Denominazione Servizio</b>	Parcheeggio a raso
<b>Localizzazione</b>	Via Bramante, Via Del Concilio		
<b>Zona di Prg approvato</b>	Zona SR per attrezzature a servizio degli insediamenti residenziali, viabilità		
<b>Stato di attuazione</b>	Attuato		

<b>Estratto aerofotogrammetrico</b>	<b>Stralcio ortofoto</b>
	



<b>SF</b>	1.634,02 mq
<b>Tipologia parcheggio</b>	A pettine/in linea
<b>Pavimentazione</b>	Asfalto/autobloccanti
<b>Spazio strutturato con arredi vegetali / funzionali / decorativi</b>	Si
<b>Posti auto (stimato)</b>	75
<b>Fruizione</b>	Pubblica
<b>Stato di manutenzione</b>	Buono

<b>Foto</b>	
	

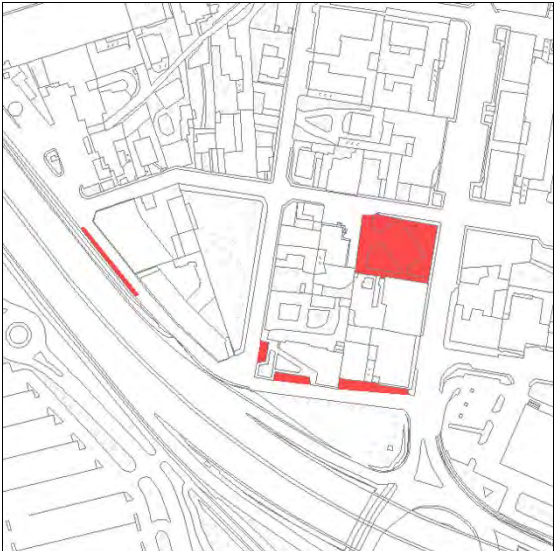



<b>Categoria</b>	Mobilità	<b>Servizio</b>	Parcheggio a raso
<b>Identificativo</b>	155	<b>Denominazione Servizio</b>	Parcheggio a raso
<b>Localizzazione</b>	Via Carducci, Via Del Concilio		
<b>Zona di Prg approvato</b>	Zona SR per attrezzature a servizio degli insediamenti residenziali, viabilità		
<b>Stato di attuazione</b>	Attuato		

<b>Estratto aerofotogrammetrico</b>	<b>Stralcio ortofoto</b>
	

<b>SF</b>	1.269,49 mq
<b>Tipologia parcheggio</b>	A pettine/in linea
<b>Pavimentazione</b>	Asfalto
<b>Spazio strutturato con arredi vegetali / funzionali / decorativi</b>	No
<b>Posti auto (stimato)</b>	50
<b>Fruizione</b>	Pubblica
<b>Stato di manutenzione</b>	Buono

<b>Foto</b>	
	



<b>Categoria</b>	Mobilità	<b>Servizio</b>	Parcheeggio a raso
<b>Identificativo</b>	156	<b>Denominazione Servizio</b>	Parcheeggio a raso
<b>Localizzazione</b>	Via Cadorna, Via Diaz		
<b>Zona di Prg approvato</b>	Zona SR per attrezzature a servizio degli insediamenti residenziali, viabilità		
<b>Stato di attuazione</b>	Attuato		
<b>Estratto aerofotogrammetrico</b>		<b>Stralcio ortofoto</b>	
			
<b>SF</b>	1.885,47 mq		
<b>Tipologia parcheggio</b>	A pettine		
<b>Pavimentazione</b>	Asfalto		
<b>Spazio strutturato con arredi vegetali / funzionali / decorativi</b>	No		
<b>Posti auto (stimato)</b>	111		
<b>Fruizione</b>	Pubblica		
<b>Stato di manutenzione</b>	Buono		
<b>Foto</b>			
			

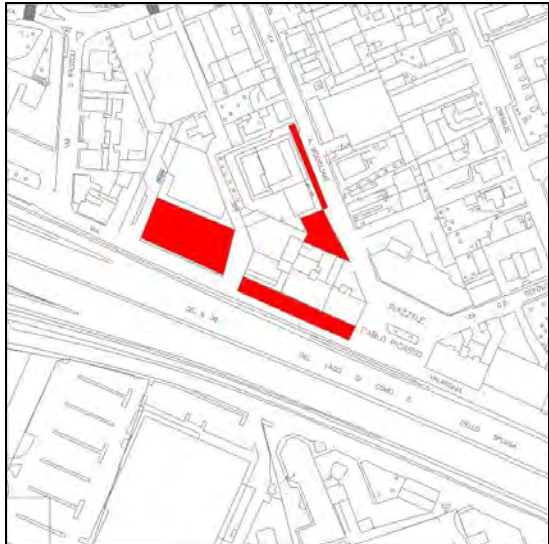



<b>Categoria</b>	Mobilità	<b>Servizio</b>	Parcheggio a raso
<b>Identificativo</b>	157	<b>Denominazione Servizio</b>	Parcheggio a raso
<b>Localizzazione</b>	Via Bramante da Urbino		
<b>Zona di Prg approvato</b>	Viabilità		
<b>Stato di attuazione</b>	Attuato		



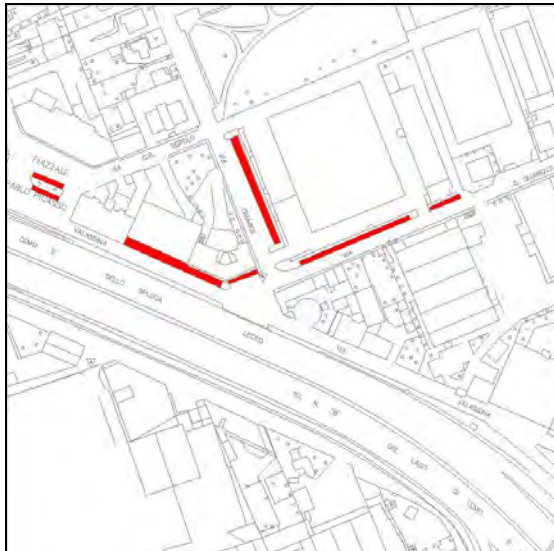

<b>SF</b>	103,62 mq
<b>Tipologia parcheggio</b>	In linea
<b>Pavimentazione</b>	Asfalto
<b>Spazio strutturato con arredi vegetali / funzionali / decorativi</b>	Si
<b>Posti auto (stimato)</b>	11
<b>Fruizione</b>	Pubblica
<b>Stato di manutenzione</b>	Buono





<b>Categoria</b>	Mobilità	<b>Servizio</b>	Parcheggio a raso
<b>Identificativo</b>	158	<b>Denominazione Servizio</b>	Parcheggio a raso
<b>Localizzazione</b>	Via Modigliani		
<b>Zona di Prg approvato</b>	Zona SR per attrezzature a servizio degli insediamenti residenziali, viabilità		
<b>Stato di attuazione</b>	Attuato		
<b>Estratto aerofotogrammetrico</b>		<b>Stralcio ortofoto</b>	
			
<b>SF</b>	3.285,56 mq		
<b>Tipologia parcheggio</b>	A pettine		
<b>Pavimentazione</b>	Asfalto		
<b>Spazio strutturato con arredi vegetali / funzionali / decorativi</b>	No		
<b>Posti auto (stimato)</b>	118		
<b>Fruizione</b>	Pubblica		
<b>Stato di manutenzione</b>	Buono		
<b>Foto</b>			
			

<b>Categoria</b>	Mobilità	<b>Servizio</b>	Parcheeggio a raso
<b>Identificativo</b>	159	<b>Denominazione Servizio</b>	Parcheeggio a raso
<b>Localizzazione</b>	Via Guarenti		
<b>Zona di Prg approvato</b>	Zona SP per attrezzature a servizio degli insediamenti produttivi, viabilità		
<b>Stato di attuazione</b>	Attuato		

<b>Estratto aerofotogrammetrico</b>	<b>Stralcio ortofoto</b>
	

<b>SF</b>	1.340,76 mq
<b>Tipologia parcheggio</b>	A pettine
<b>Pavimentazione</b>	Asfalto
<b>Spazio strutturato con arredi vegetali / funzionali / decorativi</b>	No
<b>Posti auto (stimato)</b>	93
<b>Fruizione</b>	Pubblica
<b>Stato di manutenzione</b>	Buono

<b>Foto</b>	
	







<b>Categoria</b>	Mobilità	<b>Servizio</b>	Parcheeggio a raso
<b>Identificativo</b>	160	<b>Denominazione Servizio</b>	Parcheeggio a raso
<b>Localizzazione</b>	Via Cimabue; Via Giotto; Via Guido Sala		
<b>Zona di Prg approvato</b>	Zona C residenziale a PL, viabilità		
<b>Stato di attuazione</b>	Attuato		





<b>SF</b>	1.239,4 mq
<b>Tipologia parcheggio</b>	A pettine
<b>Pavimentazione</b>	Asfalto
<b>Spazio strutturato con arredi vegetali / funzionali / decorativi</b>	Si
<b>Posti auto (stimato)</b>	93
<b>Fruizione</b>	Pubblica
<b>Stato di manutenzione</b>	Buono





<b>Categoria</b>	Mobilità	<b>Servizio</b>	Parcheeggio a raso
<b>Identificativo</b>	161	<b>Denominazione Servizio</b>	Parcheeggio a raso
<b>Localizzazione</b>	Via San Rocco, Via Fiume		
<b>Zona di Prg approvato</b>	Zona B1 a prevalenza residenziale con frammistione funzionale		
<b>Stato di attuazione</b>	Attuato		
<b>Estratto aerofotogrammetrico</b>		<b>Stralcio ortofoto</b>	
			
<b>SF</b>	273,28 mq		
<b>Tipologia parcheggio</b>	In linea		
<b>Pavimentazione</b>	Asfalto		
<b>Spazio strutturato con arredi vegetali / funzionali / decorativi</b>	Si		
<b>Posti auto (stimato)</b>	33		
<b>Fruizione</b>	Pubblica		
<b>Stato di manutenzione</b>	Buono		
<b>Foto</b>			
			







<b>Categoria</b>	Mobilità	<b>Servizio</b>	Parcheggio a raso
<b>Identificativo</b>	162	<b>Denominazione Servizio</b>	Parcheggio a raso
<b>Localizzazione</b>	Via F.lli Cairoli, Via Da Vinci		
<b>Zona di Prg approvato</b>	Zona B3 a prevalenza produttiva e artigianale, zona SR per attrezzature a servizio degli insediamenti residenziali, viabilità		
<b>Stato di attuazione</b>	Attuato		

<b>Estratto aerofotogrammetrico</b>		<b>Stralcio ortofoto</b>	
-------------------------------------	------------------------------------------------------------------------------------	--------------------------	-------------------------------------------------------------------------------------

<b>SF</b>	172,75 mq
<b>Tipologia parcheggio</b>	In linea/a pettine
<b>Pavimentazione</b>	Asfalto
<b>Spazio strutturato con arredi vegetali / funzionali / decorativi</b>	No
<b>Posti auto (stimato)</b>	20
<b>Fruizione</b>	Pubblica
<b>Stato di manutenzione</b>	Buono

<b>Foto</b>		
-------------	-------------------------------------------------------------------------------------	--------------------------------------------------------------------------------------

<b>Categoria</b>	Mobilità	<b>Servizio</b>	Parcheggio a raso
<b>Identificativo</b>	163	<b>Denominazione Servizio</b>	Parcheggio a raso
<b>Localizzazione</b>	Via Mameli		
<b>Zona di Prg approvato</b>	Zona SR per attrezzature a servizio degli insediamenti residenziali, viabilità		
<b>Stato di attuazione</b>	Attuato		
<b>Estratto aerofotogrammetrico</b>		<b>Stralcio ortofoto</b>	
			
<b>SF</b>	502,01 mq		
<b>Tipologia parcheggio</b>	In linea/ a pettine		
<b>Pavimentazione</b>	Asfalto/sterrato		
<b>Spazio strutturato con arredi vegetali / funzionali / decorativi</b>	No		
<b>Posti auto (stimato)</b>	35		
<b>Fruizione</b>	Pubblica		
<b>Stato di manutenzione</b>	Sufficiente		
<b>Foto</b>			
			



<b>Categoria</b>	Mobilità	<b>Servizio</b>	Parcheeggio a raso
<b>Identificativo</b>	164	<b>Denominazione Servizio</b>	Parcheeggio a raso
<b>Localizzazione</b>	Via Caravaggio, Via Da Vinci		
<b>Zona di Prg approvato</b>	Zona C Piano di Zona, zona SRd per attrezzature a servizio degli insediamenti residenziali, viabilità		
<b>Stato di attuazione</b>	Attuato		

<b>Estratto aerofotogrammetrico</b>	<b>Stralcio ortofoto</b>
-------------------------------------	--------------------------



<b>SF</b>	1.532,54 mq
<b>Tipologia parcheggio</b>	A pettine
<b>Pavimentazione</b>	Asfalto
<b>Spazio strutturato con arredi vegetali / funzionali / decorativi</b>	Si
<b>Posti auto (stimato)</b>	117
<b>Fruizione</b>	Pubblica
<b>Stato di manutenzione</b>	Buono

<b>Foto</b>
-------------



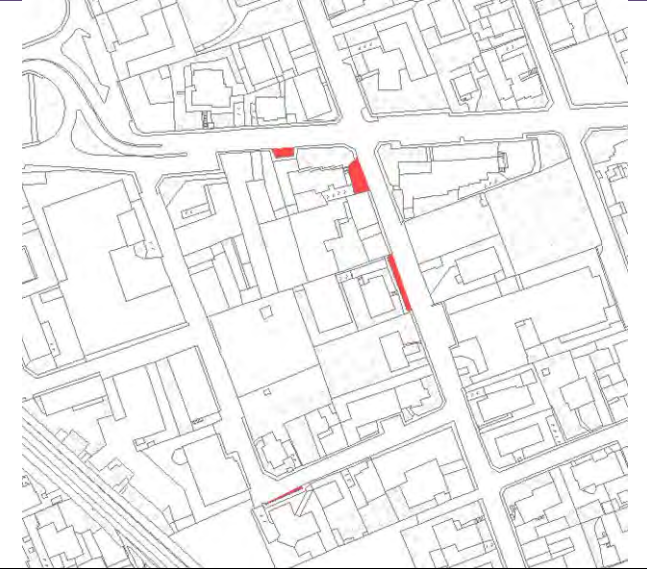



<b>Categoria</b>	Mobilità	<b>Servizio</b>	Parcheeggio a raso
<b>Identificativo</b>	165	<b>Denominazione Servizio</b>	Parcheeggio a raso
<b>Localizzazione</b>	Via Cappuccina, Via Mameli		
<b>Zona di Prg approvato</b>	Zona SR per attrezzature a servizio degli insediamenti residenziali, viabilità		
<b>Stato di attuazione</b>	Attuato		



<b>SF</b>	527,18 mq
<b>Tipologia parcheggio</b>	A pettine
<b>Pavimentazione</b>	Asfalto
<b>Spazio strutturato con arredi vegetali / funzionali / decorativi</b>	Si
<b>Posti auto (stimato)</b>	50
<b>Fruizione</b>	Pubblica
<b>Stato di manutenzione</b>	Buono



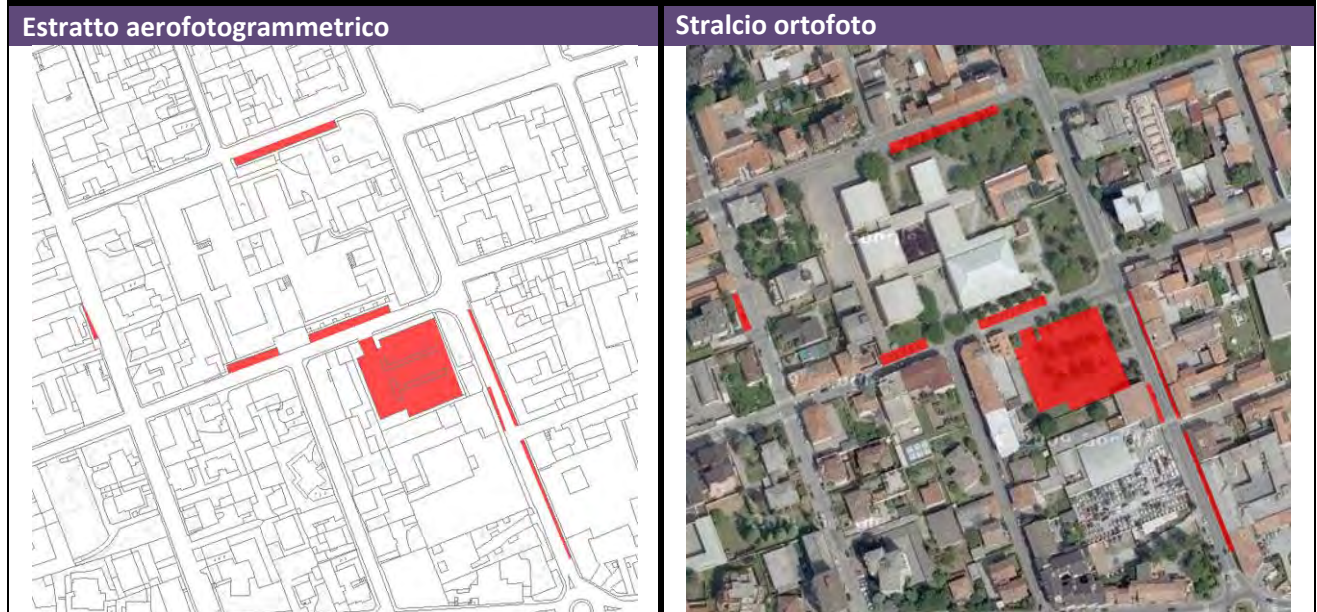


<b>Categoria</b>	Mobilità	<b>Servizio</b>	Parcheggio a raso
<b>Identificativo</b>	166	<b>Denominazione Servizio</b>	Parcheggio a raso
<b>Localizzazione</b>	Via F.lli Bandiera, Via Mazzini		
<b>Zona di Prg approvato</b>	Zona SR per attrezzature a servizio degli insediamenti residenziali, viabilità		
<b>Stato di attuazione</b>	Attuato		
<b>Estratto aerofotogrammetrico</b>		<b>Stralcio ortofoto</b>	
			
<b>SF</b>	286,6 mq		
<b>Tipologia parcheggio</b>	In linea/a pettine		
<b>Pavimentazione</b>	Asfalto		
<b>Spazio strutturato con arredi vegetali / funzionali / decorativi</b>	No		
<b>Posti auto (stimato)</b>	31		
<b>Fruizione</b>	Pubblica		
<b>Stato di manutenzione</b>	Buono		
<b>Foto</b>			
			

<b>Categoria</b>	Mobilità	<b>Servizio</b>	Parcheeggio a raso
<b>Identificativo</b>	167	<b>Denominazione Servizio</b>	Parcheeggio a raso
<b>Localizzazione</b>	Via Zanella, Via Turati, Via Mazzini		
<b>Zona di Prg approvato</b>	Zona B3 a prevalenza produttiva e artigianale, viabilità		
<b>Stato di attuazione</b>	Attuato		
<b>Estratto aerofotogrammetrico</b>	<b>Stralcio ortofoto</b>		
	 		
<b>SF</b>	1.509,35 mq		
<b>Tipologia parcheggio</b>	In linea/a pettine		
<b>Pavimentazione</b>	Asfalto		
<b>Spazio strutturato con arredi vegetali / funzionali / decorativi</b>	No		
<b>Posti auto (stimato)</b>	81		
<b>Fruizione</b>	Pubblica		
<b>Stato di manutenzione</b>	Buono		
<b>Foto</b>	 		



<b>Categoria</b>	Mobilità	<b>Servizio</b>	Parcheggio a raso
<b>Identificativo</b>	168	<b>Denominazione Servizio</b>	Parcheggio a raso
<b>Localizzazione</b>	Via Da Vinci, Via Caravaggio		
<b>Zona di Prg approvato</b>	Zona B1 a prevalenza residenziale con frammistione funzionale, zona SR per attrezzature a servizio degli insediamenti residenziali, viabilità		
<b>Stato di attuazione</b>	Attuato		



<b>SF</b>	3.514,7mq
<b>Tipologia parcheggio</b>	A pettine
<b>Pavimentazione</b>	Asfalto
<b>Spazio strutturato con arredi vegetali / funzionali / decorativi</b>	Si
<b>Posti auto (stimato)</b>	130
<b>Fruizione</b>	Pubblica
<b>Stato di manutenzione</b>	Buono


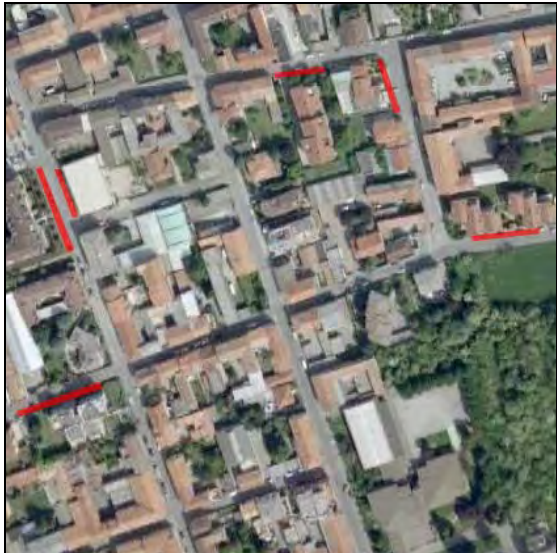


<b>Categoria</b>	Mobilità	<b>Servizio</b>	Parcheeggio a raso
<b>Identificativo</b>	169	<b>Denominazione Servizio</b>	Parcheeggio a raso
<b>Localizzazione</b>	Via Mazzini, Via Monza, Via Mentana		
<b>Zona di Prg approvato</b>	Zona B1 a prevalenza residenziale con frammistione funzionale		
<b>Stato di attuazione</b>	Attuato		
<b>Estratto aerofotogrammetrico</b>		<b>Stralcio ortofoto</b>	
			
<b>SF</b>	1.152,45 mq		
<b>Tipologia parcheggio</b>	A pettine/in linea		
<b>Pavimentazione</b>	Asfalto		
<b>Spazio strutturato con arredi vegetali / funzionali / decorativi</b>	Si		
<b>Posti auto (stimato)</b>	60		
<b>Fruizione</b>	Pubblica		
<b>Stato di manutenzione</b>	Buono		
<b>Foto</b>			
			



<b>Categoria</b>	Mobilità	<b>Servizio</b>	Parcheggio a raso
<b>Identificativo</b>	170	<b>Denominazione Servizio</b>	Parcheggio a raso
<b>Localizzazione</b>	Via Brustolon		
<b>Zona di Prg approvato</b>	Zona B1 a prevalenza residenziale con frammistione funzionale		
<b>Stato di attuazione</b>	Attuato		
<b>Estratto aerofotogrammetrico</b>		<b>Stralcio ortofoto</b>	
			
<b>SF</b>	116,9 mq		
<b>Tipologia parcheggio</b>	In linea/a pettine		
<b>Pavimentazione</b>	Asfalto		
<b>Spazio strutturato con arredi vegetali / funzionali / decorativi</b>	No		
<b>Posti auto (stimato)</b>	8		
<b>Fruizione</b>	Pubblica		
<b>Stato di manutenzione</b>	Buono		
<b>Foto</b>			
			

<b>Categoria</b>	Mobilità	<b>Servizio</b>	Parcheeggio a raso
<b>Identificativo</b>	171	<b>Denominazione Servizio</b>	Parcheeggio a raso
<b>Localizzazione</b>	Via Colleoni, Via Oslavia		
<b>Zona di Prg approvato</b>	Zona C residenza a PL, viabilità		
<b>Stato di attuazione</b>	Attuato		

<b>Estratto aerofotogrammetrico</b>	<b>Stralcio ortofoto</b>
	

<b>SF</b>	522,09 mq
<b>Tipologia parcheggio</b>	In linea
<b>Pavimentazione</b>	Asfalto
<b>Spazio strutturato con arredi vegetali / funzionali / decorativi</b>	No
<b>Posti auto (stimato)</b>	40
<b>Fruizione</b>	Pubblica
<b>Stato di manutenzione</b>	Buono

<b>Foto</b>	
	





<b>Categoria</b>	Mobilità	<b>Servizio</b>	Parcheggio a raso
<b>Identificativo</b>	172	<b>Denominazione Servizio</b>	Parcheggio a raso
<b>Localizzazione</b>	Via Trieste, Via della Fortuna		
<b>Zona di Prg approvato</b>	Zona B1 a prevalenza residenziale con frammistione funzionale		
<b>Stato di attuazione</b>	Attuato		



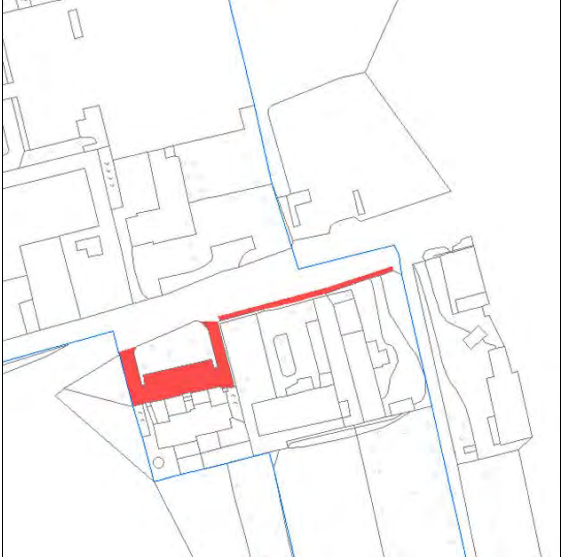

<b>SF</b>	566,23 mq
<b>Tipologia parcheggio</b>	In linea/a pettine
<b>Pavimentazione</b>	Asfalto
<b>Spazio strutturato con arredi vegetali / funzionali / decorativi</b>	No
<b>Posti auto (stimato)</b>	35
<b>Fruizione</b>	Pubblica
<b>Stato di manutenzione</b>	Buono



<b>Categoria</b>	Mobilità	<b>Servizio</b>	Parcheggio a raso
<b>Identificativo</b>	174	<b>Denominazione Servizio</b>	Parcheggio a raso
<b>Localizzazione</b>	Via Nobel		
<b>Zona di Prg approvato</b>	Zona SP per attrezzature a servizio degli insediamenti produttivi, viabilità		
<b>Stato di attuazione</b>	Attuato		
<b>Estratto aerofotogrammetrico</b>		<b>Stralcio ortofoto</b>	
			
<b>SF</b>	1.106,8 mq		
<b>Tipologia parcheggio</b>	A pettine/in linea		
<b>Pavimentazione</b>	Asfalto		
<b>Spazio strutturato con arredi vegetali / funzionali / decorativi</b>	Si		
<b>Posti auto (stimato)</b>	43		
<b>Fruizione</b>	Pubblica		
<b>Stato di manutenzione</b>	Buono		
<b>Foto</b>			
			



<b>Categoria</b>	Mobilità	<b>Servizio</b>	Parcheggio a raso
<b>Identificativo</b>	175	<b>Denominazione Servizio</b>	Parcheggio a raso
<b>Localizzazione</b>	Via Nobel		
<b>Zona di Prg approvato</b>	Zona SR per attrezzature a servizio degli insediamenti residenziali, viabilità		
<b>Stato di attuazione</b>	Attuato		





<b>Estratto aerofotogrammetrico</b>	<b>Stralcio ortofoto</b>
	

<b>SF</b>	751,27 mq
<b>Tipologia parcheggio</b>	A pettine/in linea
<b>Pavimentazione</b>	Asfalto
<b>Spazio strutturato con arredi vegetali / funzionali / decorativi</b>	Si
<b>Posti auto (stimato)</b>	44
<b>Fruizione</b>	Pubblica
<b>Stato di manutenzione</b>	Buono

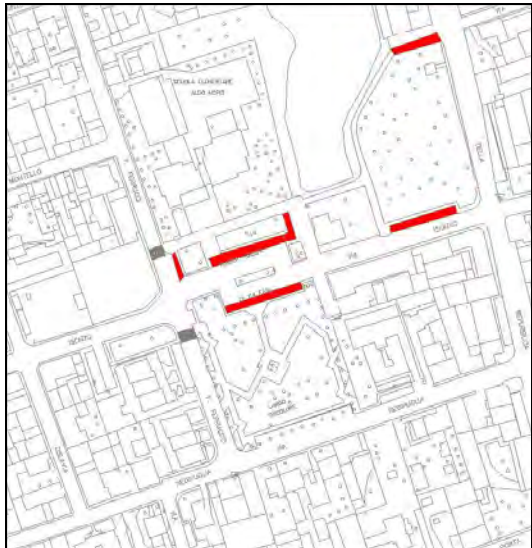

<b>Foto</b>	
	

<b>Categoria</b>	Mobilità	<b>Servizio</b>	Parcheeggio a raso
<b>Identificativo</b>	177	<b>Denominazione Servizio</b>	Parcheeggio a raso
<b>Localizzazione</b>	Via monza, Via Isonzo, Via Porta		
<b>Zona di Prg approvato</b>	Zona B1 a prevalenza residenziale con frammistione funzionale, zona C residenziale a PL, zona SR per attrezzature a servizio degli insediamenti residenziali, viabilità		
<b>Stato di attuazione</b>	Attuato		
<b>Estratto aerofotogrammetrico</b>		<b>Stralcio ortofoto</b>	
			
<b>SF</b>	883,89 mq		
<b>Tipologia parcheggio</b>	A pettine/in linea		
<b>Pavimentazione</b>	Asfalto		
<b>Spazio strutturato con arredi vegetali / funzionali / decorativi</b>	No		
<b>Posti auto (stimato)</b>	50		
<b>Fruizione</b>	Pubblica		
<b>Stato di manutenzione</b>	Buono		
<b>Foto</b>			
			




<b>Categoria</b>	Mobilità	<b>Servizio</b>	Parcheeggio a raso
<b>Identificativo</b>	178	<b>Denominazione Servizio</b>	Parcheeggio a raso
<b>Localizzazione</b>	Via Redipuglia, Via Porta		
<b>Zona di Prg approvato</b>	Zona SR per attrezzature a servizio degli insediamenti residenziali, viabilità		
<b>Stato di attuazione</b>	Attuato		
<b>Estratto aerofotogrammetrico</b>		<b>Stralcio ortofoto</b>	
			
<b>SF</b>	1.964,02 mq		
<b>Tipologia parcheggio</b>	A pettine/in linea		
<b>Pavimentazione</b>	Asfalto		
<b>Spazio strutturato con arredi vegetali / funzionali / decorativi</b>	Si		
<b>Posti auto (stimato)</b>	97		
<b>Fruizione</b>	Pubblica		
<b>Stato di manutenzione</b>	Buono		
<b>Foto</b>			
			

<b>Categoria</b>	Mobilità	<b>Servizio</b>	Parcheeggio a raso
<b>Identificativo</b>	179	<b>Denominazione Servizio</b>	Parcheeggio a raso
<b>Localizzazione</b>	Piazza Caduti di Via Fani		
<b>Zona di Prg approvato</b>	Zona C Piano di Zona, zona SR per attrezzature a servizio degli insediamenti residenziali		
<b>Stato di attuazione</b>	Attuato		



<b>Estratto aerofotogrammetrico</b>		<b>Stralcio ortofoto</b>	
-------------------------------------	------------------------------------------------------------------------------------	--------------------------	-------------------------------------------------------------------------------------

<b>SF</b>	475,25 mq
<b>Tipologia parcheggio</b>	A pettine
<b>Pavimentazione</b>	Asfalto
<b>Spazio strutturato con arredi vegetali / funzionali / decorativi</b>	Si
<b>Posti auto (stimato)</b>	53
<b>Fruizione</b>	Pubblica
<b>Stato di manutenzione</b>	Buono

<b>Foto</b>		
-------------	-------------------------------------------------------------------------------------	--------------------------------------------------------------------------------------



<b>Categoria</b>	Mobilità	<b>Servizio</b>	Parcheeggio a raso
<b>Identificativo</b>	180	<b>Denominazione Servizio</b>	Parcheeggio a raso
<b>Localizzazione</b>	Via Nicolò Copernico, via Torricelli		
<b>Zona di Prg approvato</b>	Zona C Piano di Zona, viabilità		
<b>Stato di attuazione</b>	Attuato		

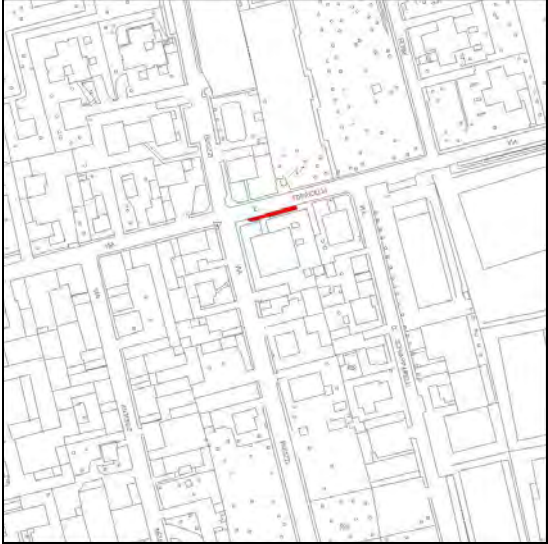



<b>Estratto aerofotogrammetrico</b>	<b>Stralcio ortofoto</b>
	

<b>SF</b>	466,88 mq
<b>Tipologia parcheggio</b>	A pettine
<b>Pavimentazione</b>	Asfalto
<b>Spazio strutturato con arredi vegetali / funzionali / decorativi</b>	Si
<b>Posti auto (stimato)</b>	40
<b>Fruizione</b>	Pubblica
<b>Stato di manutenzione</b>	Buono

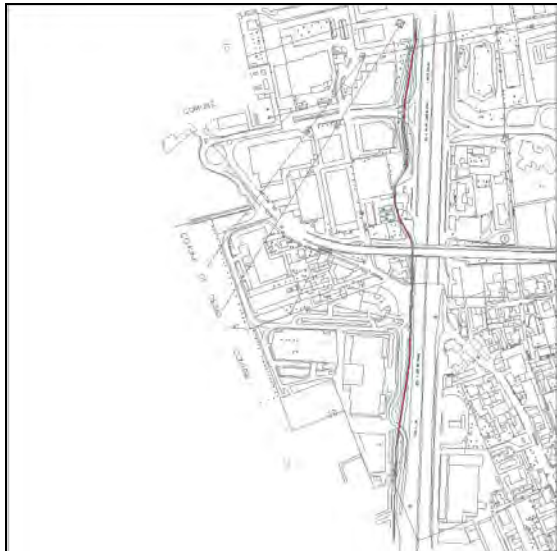

<b>Foto</b>	
	

<b>Categoria</b>	Mobilità	<b>Servizio</b>	Parcheeggio a raso
<b>Identificativo</b>	181	<b>Denominazione Servizio</b>	Parcheeggio a raso
<b>Localizzazione</b>	Via Negrelli		
<b>Zona di Prg approvato</b>	Zona B1 a prevalenza residenziale con frammistione funzionale, zona B3 a prevalenza produttiva e artigianale, zona SR per attrezzature a servizio degli insediamenti residenziali, zona SP per attrezzature a servizio degli insediamenti produttivi		
<b>Stato di attuazione</b>	Attuato		
<b>Estratto aerofotogrammetrico</b>		<b>Stralcio ortofoto</b>	
			
<b>SF</b>	2.337,37 mq		
<b>Tipologia parcheggio</b>	In linea/a pettine		
<b>Pavimentazione</b>	Asfalto		
<b>Spazio strutturato con arredi vegetali / funzionali / decorativi</b>	Si		
<b>Posti auto (stimato)</b>	110		
<b>Fruizione</b>	Pubblica		
<b>Stato di manutenzione</b>	Buono		
<b>Foto</b>			
			





<b>Categoria</b>	Mobilità	<b>Servizio</b>	Parcheeggio a raso
<b>Identificativo</b>	182	<b>Denominazione Servizio</b>	Parcheeggio a raso
<b>Localizzazione</b>	Via Torricelli		
<b>Zona di Prg approvato</b>	Zona SP per attrezzature a servizio degli insediamenti produttivi		
<b>Stato di attuazione</b>	Attuato		
<b>Estratto aerofotogrammetrico</b>		<b>Stralcio ortofoto</b>	
			
<b>SF</b>	71,50 mq		
<b>Tipologia parcheggio</b>	In linea		
<b>Pavimentazione</b>	Asfalto		
<b>Spazio strutturato con arredi vegetali / funzionali / decorativi</b>	No		
<b>Posti auto (stimato)</b>	4		
<b>Fruizione</b>	Pubblica		
<b>Stato di manutenzione</b>	Buono		
<b>Foto</b>			
			





<b>Categoria</b>	Mobilità	<b>Servizio</b>	Pista ciclabile
<b>Identificativo</b>	183	<b>Denominazione Servizio</b>	Pista Ciclabile
<b>Localizzazione</b>	SS n. 36 del lago di Como e dello Spluga (costeggia la SS.36)		
<b>Zona di Prg approvato</b>	Fascia di rispetto stradale SS 36		
<b>Stato di attuazione</b>	Attuato		

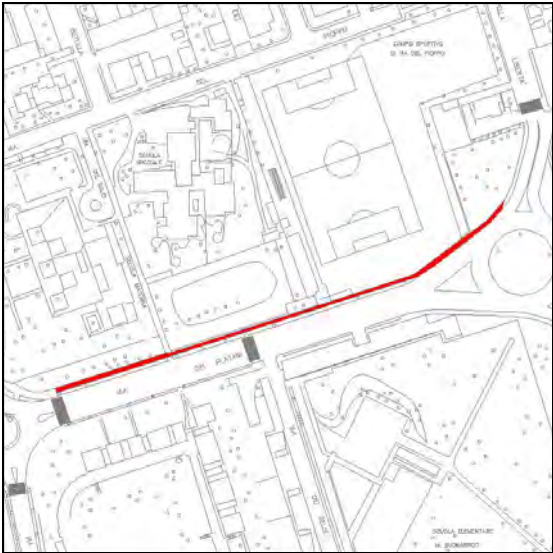



<b>Estratto aerofotogrammetrico</b>		<b>Stralcio ortofoto</b>	
-------------------------------------	-----------------------------------------------------------------------------------	--------------------------	------------------------------------------------------------------------------------

<b>SF</b>	2.294,2 mq
<b>Tipologia pista</b>	2 corsie in sede propria
<b>Pavimentazione</b>	Asfalto
<b>Spazio strutturato con arredi vegetali / funzionali / decorativi</b>	Si
<b>Lunghezza pista</b>	654,99 m
<b>Fruizione</b>	Pubblica
<b>Stato di manutenzione</b>	Buono

<b>Foto</b>		
-------------	-------------------------------------------------------------------------------------	--------------------------------------------------------------------------------------



<b>Categoria</b>	Mobilità	<b>Servizio</b>	Pista ciclabile
<b>Identificativo</b>	184	<b>Denominazione Servizio</b>	Pista ciclabile
<b>Localizzazione</b>	Via Santa Margherita		
<b>Zona di Prg approvato</b>	Zona SR per attrezzature a servizio degli insediamenti residenziali, viabilità		
<b>Stato di attuazione</b>	Attuato		
<b>Estratto aerofotogrammetrico</b>		<b>Stralcio ortofoto</b>	
			
<b>SF</b>	826,71 mq		
<b>Tipologia pista</b>	Corsia unica a lato strada in carreggiata		
<b>Pavimentazione</b>	Asfalto		
<b>Spazio strutturato con arredi vegetali / funzionali / decorativi</b>	Si		
<b>Lunghezza pista</b>	496,89 m		
<b>Fruizione</b>	Pubblica		
<b>Stato di manutenzione</b>	Buono		
<b>Foto</b>			
			

<b>Categoria</b>	Mobilità	<b>Servizio</b>	Pista ciclabile
<b>Identificativo</b>	185	<b>Denominazione Servizio</b>	Pista Ciclabile
<b>Localizzazione</b>	Via Dei Platani		
<b>Zona di Prg approvato</b>	Zona SR per attrezzature a servizio degli insediamenti residenziali		
<b>Stato di attuazione</b>	Attuato		
<b>Estratto aerofotogrammetrico</b>		<b>Stralcio ortofoto</b>	
			
<b>SF</b>	538,82 mq		
<b>Tipologia pista</b>	Corsia unica a lato strada fuori carreggiata		
<b>Pavimentazione</b>	Asfalto		
<b>Spazio strutturato con arredi vegetali / funzionali / decorativi</b>	Si		
<b>Lunghezza pista</b>	254,79 m		
<b>Fruizione</b>	Pubblica		
<b>Stato di manutenzione</b>	Buono		
<b>Foto</b>			
			







<b>Categoria</b>	Mobilità	<b>Servizio</b>	Pista ciclabile
<b>Identificativo</b>	186	<b>Denominazione Servizio</b>	Pista Ciclabile
<b>Localizzazione</b>	Viale Martiri della Libertà		
<b>Zona di Prg approvato</b>	Zona SR per attrezzature a servizio degli insediamenti residenziali		
<b>Stato di attuazione</b>	Attuato		

<b>Estratto aerofotogrammetrico</b>		<b>Stralcio ortofoto</b>	
-------------------------------------	-----------------------------------------------------------------------------------	--------------------------	------------------------------------------------------------------------------------

<b>SF</b>	414,99 mq
<b>Tipologia pista</b>	Corsia unica in sede propria
<b>Pavimentazione</b>	Asfalto
<b>Spazio strutturato con arredi vegetali / funzionali / decorativi</b>	Si
<b>Lunghezza pista</b>	287,39 m
<b>Fruizione</b>	Pubblica
<b>Stato di manutenzione</b>	Buono

<b>Foto</b>		
-------------	-------------------------------------------------------------------------------------	--------------------------------------------------------------------------------------



<b>Categoria</b>	Mobilità	<b>Servizio</b>	Pista ciclabile
<b>Identificativo</b>	187	<b>Denominazione Servizio</b>	Pista ciclabile
<b>Localizzazione</b>	SS 36 del lago di Como e dello Spluga costeggia la SS36)		
<b>Zona di Prg approvato</b>	Fascia di rispetto stradale SS 36		
<b>Stato di attuazione</b>	Attuato		
<b>Estratto aerofotogrammetrico</b>		<b>Stralcio ortofoto</b>	
			
<b>SF</b>	7.648,47 mq		
<b>Tipologia pista</b>	2 corsie in sede propria		
<b>Pavimentazione</b>	Asfalto		
<b>Spazio strutturato con arredi vegetali / funzionali / decorativi</b>	Si		
<b>Lunghezza pista</b>	2.260 m		
<b>Fruizione</b>	Pubblica		
<b>Stato di manutenzione</b>	Buono		
<b>Foto</b>			
			



<b>Categoria</b>	Mobilità	<b>Servizio</b>	Parcheggio a raso
<b>Identificativo</b>	188	<b>Denominazione Servizio</b>	Parcheggio a raso
<b>Localizzazione</b>	Viale Martiri della Libertà		
<b>Zona di Prg approvato</b>	Zona SR per attrezzature a servizio degli insediamenti residenziali		
<b>Stato di attuazione</b>	Attuato		

<b>Estratto aerofotogrammetrico</b>		<b>Stralcio ortofoto</b>	
-------------------------------------	-----------------------------------------------------------------------------------	--------------------------	------------------------------------------------------------------------------------

<b>SF</b>	739, 85 mq
<b>Tipologia parcheggio</b>	A spina di pesce
<b>Pavimentazione</b>	Asfalto
<b>Spazio strutturato con arredi vegetali / funzionali / decorativi</b>	Si
<b>Posti auto (stimato)</b>	32
<b>Fruizione</b>	Pubblica
<b>Stato di manutenzione</b>	Buono

<b>Foto</b>		
-------------	-------------------------------------------------------------------------------------	--------------------------------------------------------------------------------------

<b>Categoria</b>	Mobilità	<b>Servizio</b>	Parcheggio a raso
<b>Identificativo</b>	189	<b>Denominazione Servizio</b>	Parcheggio a raso
<b>Localizzazione</b>	Via Oslavia		
<b>Zona di Prg approvato</b>	Zona C residenziale a PL		
<b>Stato di attuazione</b>	Attuato		
<b>Estratto aerofotogrammetrico</b>		<b>Stralcio ortofoto</b>	
			
<b>SF</b>	897,32 mq		
<b>Tipologia parcheggio</b>	A pettine		
<b>Pavimentazione</b>	Autobloccante		
<b>Spazio strutturato con arredi vegetali / funzionali / decorativi</b>	No		
<b>Posti auto (stimato)</b>	35		
<b>Fruizione</b>	Pubblica		
<b>Stato di manutenzione</b>	Buono		
<b>Foto</b>			
			



<b>Categoria</b>	Mobilità	<b>Servizio</b>	Parcheeggio a raso
<b>Identificativo</b>	190	<b>Denominazione Servizio</b>	Parcheeggio a raso
<b>Localizzazione</b>	Via Generale Guidoni		
<b>Zona di Prg approvato</b>	Piano integrato di intervento PII 3		
<b>Stato di attuazione</b>	In attuazione		
<b>Estratto aerofotogrammetrico</b>		<b>Stralcio ortofoto</b>	
			
<b>SF</b>	2.068,21 mq		
<b>Tipologia parcheggio</b>	A pettine		
<b>Pavimentazione</b>	Asfalto		
<b>Spazio strutturato con arredi vegetali / funzionali / decorativi</b>	No		
<b>Posti auto (stimato)</b>	81		
<b>Fruizione</b>	Pubblica		
<b>Stato di manutenzione</b>	Da attuare		
<b>Foto</b>			
			



<b>Categoria</b>	Mobilità	<b>Servizio</b>	Parcheggi a raso
<b>Identificativo</b>	192	<b>Denominazione Servizio</b>	Parcheggi a raso
<b>Localizzazione</b>	Via Don Minzoni, via Giacomo Puccini		
<b>Zona di Prg approvato</b>	Zona B1 a prevalenza residenziale con frammistione funzionale		
<b>Stato di attuazione</b>	In attuazione		
<b>Estratto aerofotogrammetrico</b>		<b>Stralcio ortofoto</b>	
			
<b>SF</b>	1.686,4 mq		
<b>Tipologia parcheggio</b>	A pettine		
<b>Pavimentazione</b>	Autobloccante		
<b>Spazio strutturato con arredi vegetali / funzionali / decorativi</b>	Si		
<b>Posti auto (stimato)</b>	69		
<b>Fruizione</b>	Pubblica		
<b>Stato di manutenzione</b>	Da attuare		
<b>Foto</b>			
			



<b>Categoria</b>	Mobilità	<b>Servizio</b>	Parcheggio interrato
<b>Identificativo</b>	193	<b>Denominazione Servizio</b>	Parcheggio interrato
<b>Localizzazione</b>	Via Don Minzoni		
<b>Zona di Prg approvato</b>	Zona B1 a prevalenza residenziale con frammistione funzionale		
<b>Stato di attuazione</b>	In attuazione		

<b>Estratto aerofotogrammetrico</b>	<b>Stralcio ortofoto</b>
	

<b>SF</b>	727,17 mq
<b>Tipologia parcheggio</b>	A pettine
<b>Pavimentazione</b>	Cemento liscio
<b>Spazio strutturato con arredi vegetali / funzionali / decorativi</b>	No
<b>Posti auto (stimato)</b>	30
<b>Fruizione</b>	Pubblica
<b>Stato di manutenzione</b>	Da attuare

<b>Foto</b>	
	

<b>Categoria</b>	Mobilità	<b>Servizio</b>	Parcheggi a raso
<b>Identificativo</b>	194	<b>Denominazione Servizio</b>	Parcheggi a raso
<b>Localizzazione</b>	Via Luigi Canonica, via Pietro Mascagni		
<b>Zona di Prg approvato</b>	Zona SP per attrezzature a servizio degli insediamenti produttivi		
<b>Stato di attuazione</b>	In attuazione		
<b>Estratto aerofotogrammetrico</b>		<b>Stralcio ortofoto</b>	
			
<b>SF</b>	3.244,34 mq		
<b>Tipologia parcheggio</b>	A pettine/in linea		
<b>Pavimentazione</b>	Autobloccante		
<b>Spazio strutturato con arredi vegetali / funzionali / decorativi</b>	Si		
<b>Posti auto (stimato)</b>	126		
<b>Fruizione</b>	Pubblica		
<b>Stato di manutenzione</b>	Da attuare		
<b>Foto</b>			
			



<b>Categoria</b>	Mobilità	<b>Servizio</b>	Parcheggi a raso
<b>Identificativo</b>	195	<b>Denominazione Servizio</b>	Parcheggi a raso
<b>Localizzazione</b>	Via Don Monolo		
<b>Zona di Prg approvato</b>	Zona SR per attrezzature a servizio degli insediamenti residenziali		
<b>Stato di attuazione</b>	In attuazione		







<b>SF</b>	2.530,12 mq
<b>Tipologia parcheggio</b>	A pettine
<b>Pavimentazione</b>	Autobloccante
<b>Spazio strutturato con arredi vegetali / funzionali / decorativi</b>	Si
<b>Posti auto (stimato)</b>	92
<b>Fruizione</b>	Pubblica
<b>Stato di manutenzione</b>	Da attuare



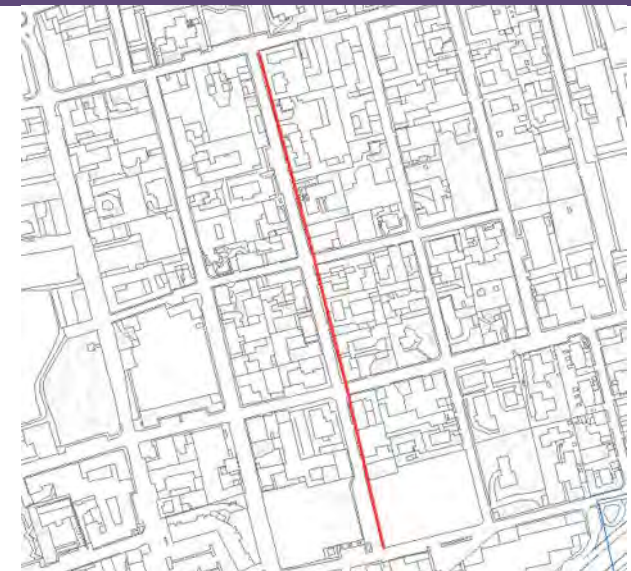



<b>Categoria</b>	Mobilità	<b>Servizio</b>	Pista ciclabile
<b>Identificativo</b>	196	<b>Denominazione Servizio</b>	Pista ciclabile
<b>Localizzazione</b>	Via Lombardia (cavalcavia)		
<b>Zona di Prg approvato</b>	Zona SP per attrezzature a servizio degli insediamenti produttivi		
<b>Stato di attuazione</b>	Attuato		
<b>Estratto aerofotogrammetrico</b>		<b>Stralcio ortofoto</b>	
			
<b>SF</b>	1.433,98 mq		
<b>Tipologia pista</b>	2 corsie in sede propria		
<b>Pavimentazione</b>	Asfalto		
<b>Spazio strutturato con arredi vegetali / funzionali / decorativi</b>	No		
<b>Lunghezza pista</b>	342,06 m		
<b>Fruizione</b>	Pubblica		
<b>Stato di manutenzione</b>	Buono		
<b>Foto</b>			
			






<b>Categoria</b>	Mobilità	<b>Servizio</b>	Pista ciclabile
<b>Identificativo</b>	197	<b>Denominazione Servizio</b>	Pista ciclabile
<b>Localizzazione</b>	Via Alfredo Catalani		
<b>Zona di Prg approvato</b>	Viabilità		
<b>Stato di attuazione</b>	Attuato		
<b>Estratto aerofotogrammetrico</b>		<b>Stralcio ortofoto</b>	
			
<b>SF</b>	865,12 mq		
<b>Tipologia pista</b>	Corsia unica a lato strada		
<b>Pavimentazione</b>	Asfalto		
<b>Spazio strutturato con arredi vegetali / funzionali / decorativi</b>	No		
<b>Lunghezza pista</b>	663,57 m		
<b>Fruizione</b>	Pubblica		
<b>Stato di manutenzione</b>	Sufficiente		
<b>Foto</b>			
			

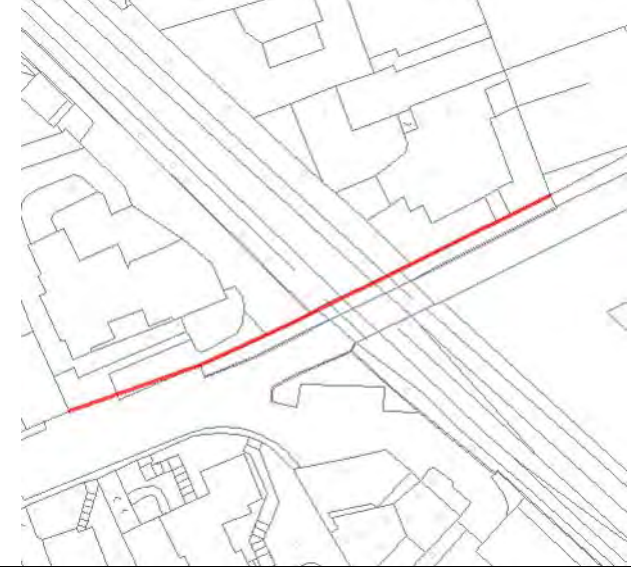



<b>Categoria</b>	Mobilità	<b>Servizio</b>	Pista ciclabile
<b>Identificativo</b>	198	<b>Denominazione Servizio</b>	Pista ciclabile
<b>Localizzazione</b>	Viale della Repubblica, viale Martiri della Libertà		
<b>Zona di Prg approvato</b>	Viabilità		
<b>Stato di attuazione</b>	Attuato		
<b>Estratto aerofotogrammetrico</b>		<b>Stralcio ortofoto</b>	
			
<b>SF</b>	2.100,81 mq		
<b>Tipologia pista</b>	Corsia unica su ambo i lati strada		
<b>Pavimentazione</b>	Asfalto rosso		
<b>Spazio strutturato con arredi vegetali / funzionali / decorativi</b>	No		
<b>Lunghezza pista</b>	1.138,34 m		
<b>Fruizione</b>	Pubblica		
<b>Stato di manutenzione</b>	Buono		
<b>Foto</b>			
			



<b>Categoria</b>	Mobilità	<b>Servizio</b>	Pista ciclabile
<b>Identificativo</b>	199	<b>Denominazione Servizio</b>	Pista ciclabile
<b>Localizzazione</b>	Via Copernico		
<b>Zona di Prg approvato</b>	Viabilità		
<b>Stato di attuazione</b>	Attuato		
<b>Estratto aerofotogrammetrico</b>		<b>Stralcio ortofoto</b>	
			
<b>SF</b>	702,35 mq		
<b>Tipologia pista</b>	2 corsie protette a lato strada		
<b>Pavimentazione</b>	Asfalto		
<b>Spazio strutturato con arredi vegetali / funzionali / decorativi</b>	No		
<b>Lunghezza pista</b>	438,97 m		
<b>Fruizione</b>	Pubblica		
<b>Stato di manutenzione</b>	Buono		
<b>Foto</b>			
			

<b>Categoria</b>	Mobilità	<b>Servizio</b>	Pista ciclabile
<b>Identificativo</b>	200	<b>Denominazione Servizio</b>	Pista ciclabile
<b>Localizzazione</b>	Via Mascagni (cavalcavia)		
<b>Zona di Prg approvato</b>	Viabilità		
<b>Stato di attuazione</b>	Attuato		
<b>Estratto aerofotogrammetrico</b>		<b>Stralcio ortofoto</b>	
			
<b>SF</b>	996,39 mq		
<b>Tipologia pista</b>	2 corsie in sede propria		
<b>Pavimentazione</b>	Asfalto		
<b>Spazio strutturato con arredi vegetali / funzionali / decorativi</b>	No		
<b>Lunghezza pista</b>	256,75 m		
<b>Fruizione</b>	Pubblica		
<b>Stato di manutenzione</b>	Buono		
<b>Foto</b>			
			



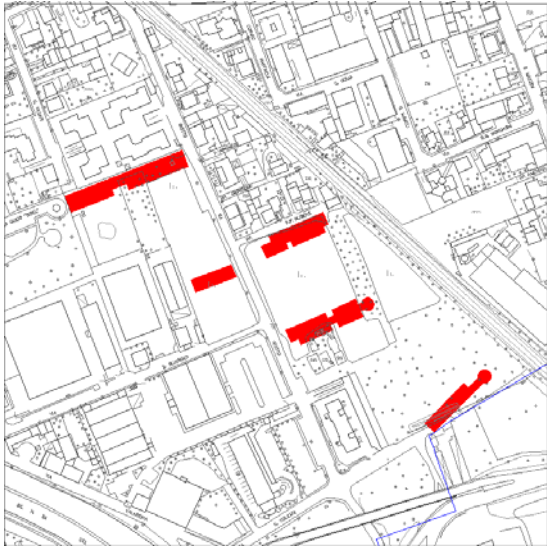
<b>Categoria</b>	Mobilità	<b>Servizio</b>	Pista ciclabile
<b>Identificativo</b>	201	<b>Denominazione Servizio</b>	Pista ciclabile
<b>Localizzazione</b>	Via Mascagni, via Verdi		
<b>Zona di Prg approvato</b>	Viabilità		
<b>Stato di attuazione</b>	Attuato		
<b>Estratto aerofotogrammetrico</b>		<b>Stralcio ortofoto</b>	
			
<b>SF</b>	323,25 mq		
<b>Tipologia pista</b>	Unica corsia in sede promiscua ciclopedonale		
<b>Pavimentazione</b>	Asfalto		
<b>Spazio strutturato con arredi vegetali / funzionali / decorativi</b>	No		
<b>Lunghezza pista</b>	115,77 m		
<b>Fruizione</b>	Pubblica		
<b>Stato di manutenzione</b>	Buono		
<b>Foto</b>			
			

<b>Categoria</b>	Mobilità	<b>Servizio</b>	Parcheggio a raso
<b>Identificativo</b>	202	<b>Denominazione Servizio</b>	Parcheggio a raso
<b>Localizzazione</b>	Via San Francesco d'Assisi, via Murri		
<b>Zona di Prg approvato</b>	Zona SRd per attrezzature a servizio degli insediamenti residenziali		
<b>Stato di attuazione</b>	Attuato		
<b>Estratto aerofotogrammetrico</b>		<b>Stralcio ortofoto</b>	
			
<b>SF</b>	472,36 mq		
<b>Tipologia Parcheggio</b>	A pettine		
<b>Pavimentazione</b>	Asfalto		
<b>Spazio strutturato con arredi vegetali / funzionali / decorativi</b>	No		
<b>Posti auto (stimato)</b>	15		
<b>Fruizione</b>	Pubblica		
<b>Stato di manutenzione</b>	Buono		
<b>Foto</b>			
			



<b>Categoria</b>	Mobilità	<b>Servizio</b>	Parcheeggio a raso
<b>Identificativo</b>	203	<b>Denominazione Servizio</b>	Parcheeggio a raso
<b>Localizzazione</b>	Via Giotto, via Rubens		
<b>Zona di Prg approvato</b>	PII n.8		
<b>Stato di attuazione</b>	In attuazione		

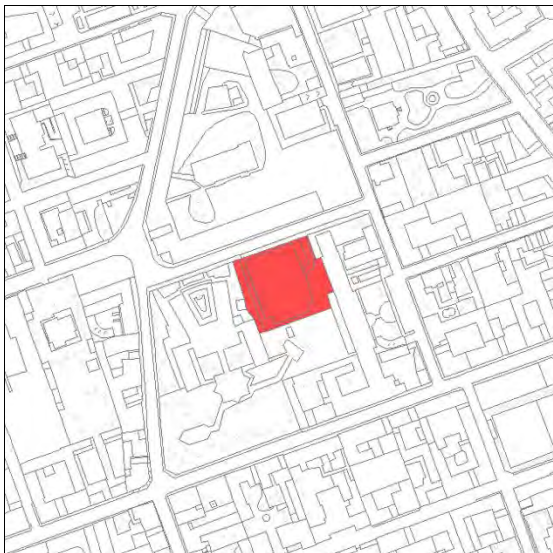



<b>Estratto aerofotogrammetrico</b>	<b>Stralcio ortofoto</b>
-------------------------------------	--------------------------



<b>SF</b>	4.775 mq
<b>Tipologia parcheggio</b>	A pettine
<b>Pavimentazione</b>	Asfalto
<b>Spazio strutturato con arredi vegetali / funzionali / decorativi</b>	Si
<b>Posti auto (stimato)</b>	164
<b>Proprietà immobiliare</b>	Pubblica
<b>Manutenzione / Gestione del servizio a cura di</b>	Pubblico
<b>Stato di manutenzione</b>	In attuazione

<b>Foto</b>
-------------



<b>Categoria</b>	Mobilità	<b>Servizio</b>	Parcheggio a raso
<b>Identificativo</b>	204	<b>Denominazione Servizio</b>	Parcheggio a raso
<b>Localizzazione</b>	Via Guglielmo Marconi		
<b>Zona di Prg approvato</b>	Zona SRd per attrezzature a servizio degli insediamenti residenziali		
<b>Stato di attuazione</b>	Attuato		
<b>Estratto aerofotogrammetrico</b>		<b>Stralcio ortofoto</b>	
			
<b>SF</b>	2.046,57 mq		
<b>Tipologia parcheggio</b>	A pettine		
<b>Pavimentazione</b>	Asfalto		
<b>Spazio strutturato con arredi vegetali / funzionali / decorativi</b>	Si		
<b>Posti auto (stimato)</b>	82		
<b>Proprietà immobiliare</b>	Pubblica		
<b>Manutenzione / Gestione del servizio a cura di</b>	Pubblico		
<b>Stato di manutenzione</b>	Buono		
<b>Foto</b>			
			





<b>Categoria</b>	Mobilità	<b>Servizio</b>	Parcheggio a raso
<b>Identificativo</b>	205	<b>Denominazione Servizio</b>	Parcheggio a raso
<b>Localizzazione</b>	Via Corino		
<b>Zona di Prg approvato</b>	Zona SRd per attrezzature a servizio degli insediamenti residenziali, PZ		
<b>Stato di attuazione</b>	Attuato		

<b>Estratto aerofotogrammetrico</b>	<b>Stralcio ortofoto</b>
-------------------------------------	--------------------------



<b>SF</b>	1.082,23 mq
<b>Tipologia parcheggio</b>	A pettine
<b>Pavimentazione</b>	Asfalto
<b>Spazio strutturato con arredi vegetali / funzionali / decorativi</b>	Si
<b>Posti auto (stimato)</b>	43
<b>Proprietà immobiliare</b>	Pubblica
<b>Manutenzione / Gestione del servizio a cura di</b>	Pubblico
<b>Stato di manutenzione</b>	Ottimo

<b>Foto</b>
-------------




Parte 8





Sanità






<b>Categoria</b>	Sanità	<b>Servizio</b>	Casa di riposo
<b>Identificativo</b>	SA-1	<b>Den. Serv.</b>	Luigi e Alessandra Agostoni
<b>Localizzazione</b>	Via Bernasconi 16		
<b>Stato di attuazione</b>	Attuato		
<b>Estratto database topografico</b>		<b>Stralcio ortofoto</b>	
			
<b>ST (computo Gis)</b>		27.027,95 mq	
<b>Presenza di parcheggi pert. di uso esclusivo</b>		Si	
<b>Presenza di parcheggi nelle vicinanze</b>		Si	
<b>Presenza di spazi speciali</b>		No	
<b>Stato di conservazione dell'immobile</b>		Buono	
<b>Stato di conservazione della struttura</b>		Buono	
<b>Proprietà immobiliare</b>	Publicco	<b>Gestione del servizio a cura di</b>	Privato
<b>Foto</b>			
			



<b>Categoria</b>	Sanità	<b>Servizio</b>	Ospedale
<b>Identificativo</b>	SA-2	<b>Den. Serv.</b>	Ospedale San Gerardo
<b>Localizzazione</b>	Via Bernasconi		
<b>Stato di attuazione</b>	Attuato		
<b>Estratto database topografico</b>		<b>Stralcio ortofoto</b>	
			
<b>ST (computo Gis)</b>		16.015,72 mq	
<b>Presenza di parcheggi pert. di uso esclusivo</b>		Si	
<b>Presenza di parcheggi nelle vicinanze</b>		Si	
<b>Presenza di spazi speciali</b>		No	
<b>Stato di conservazione dell'immobile</b>		Buono	
<b>Stato di conservazione della struttura</b>		Buono	
<b>Proprietà immobiliare</b>	Azienda ospedaliera San Gerardo	<b>Gestione del servizio a cura di</b>	Azienda ospedaliera San Gerardo
<b>Foto</b>			
			

<b>Categoria</b>	Sanità	<b>Servizio</b>	Croce Verde, servizi sanitari prenotati, servizi socio sanitari, servizi sportivi.
<b>Identificativo</b>	SA-6	<b>Den. Serv.</b>	Croce Verde
<b>Localizzazione</b>	Via Alberto da Giussano 56		
<b>Stato di attuazione</b>	Attuato		
<b>Estratto database topografico</b>		<b>Stralcio ortofoto</b>	
			
<b>ST (computo Gis)</b>	1.101,92 mq		
<b>Presenza di parcheggi pert. di uso esclusivo</b>	No		
<b>Presenza di parcheggi nelle vicinanze</b>	Si		
<b>Presenza di spazi speciali</b>	No		
<b>Stato di conservazione dell'immobile</b>	Buono		
<b>Stato di conservazione della struttura</b>	Buono		
<b>Proprietà immobiliare</b>	Pubblica	<b>Gestione del servizio a cura di</b>	Privato
<b>Foto</b>			
			



<b>Categoria</b>	Sanità	<b>Servizio</b>	ASL
<b>Identificativo</b>	SA-7	<b>Den. Serv.</b>	ASL
<b>Localizzazione</b>	Via Don Minzoni		
<b>Stato di attuazione</b>	Attuato		
<b>Estratto database topografico</b>		<b>Stralcio ortofoto</b>	
			
<b>ST (computo Gis)</b>		398,45 mq	
<b>Presenza di parcheggi pert. di uso esclusivo</b>		Si	
<b>Presenza di parcheggi nelle vicinanze</b>		Si	
<b>Presenza di spazi speciali</b>		Presenza di spazi comunali	
<b>Stato di conservazione dell'immobile</b>		Ottimo	
<b>Stato di conservazione della struttura</b>		Ottimo	
<b>Proprietà immobiliare</b>	Pubblica	<b>Gestione del servizio a cura di</b>	Pubblica
<b>Foto</b>			
			

Parte 9

Sicurezza





<b>Categoria</b>	Sicurezza	<b>Servizio</b>	Vigili del Fuoco
<b>Identificativo</b>	SI-1	<b>Denominazione Servizio</b>	Caserma dei Vigili del Fuoco
<b>Localizzazione</b>	Viale martiri della Libertà 77		
<b>Estratto database topografico</b>		<b>Stralcio ortofoto</b>	
			
<b>ST (computo Gis)</b>	1.998,58mq		
<b>Slp</b>	1.064,32 mq		
<b>Presenza di parcheggi pert. di uso esclusivo</b>	Si		
<b>Presenza di parcheggi nelle vicinanze</b>	Si		
<b>Presenza di spazi speciali</b>	No		
<b>Stato di conservazione dell'immobile</b>	Buono		
<b>Stato di conservazione della struttura</b>	Buono		
<b>Proprietà immobiliare</b>	Pubblica	<b>Gestione del servizio a cura di</b>	Pubblica
<b>Foto</b>	<b>Foto</b>		
			



<b>Categoria</b>	Sicurezza	<b>Servizio</b>	Carabinieri
<b>Identificativo</b>	SI-2	<b>Denominazione Servizio</b>	Caserma carabinieri
<b>Localizzazione</b>	Via XXV Aprile 11		
<b>Estratto database topografico</b>		<b>Stralcio ortofoto</b>	
			
<b>ST (computo Gis)</b>		2.549,12 mq	
<b>Slp</b>		2.596,32 mq	
<b>Presenza di parcheggi pert. di uso esclusivo</b>		Si	
<b>Presenza di parcheggi nelle vicinanze</b>		Si	
<b>Presenza di spazi speciali</b>		Si, n. 4 alloggi	
<b>Stato di conservazione dell'immobile</b>		Buono	
<b>Stato di conservazione della struttura</b>		Buono	
<b>Proprietà immobiliare</b>	Pubblica	<b>Gestione del servizio a cura di</b>	Pubblico
<b>Foto</b>		<b>Foto</b>	
			

<b>Categoria</b>	Sicurezza	<b>Servizio</b>	Protezione Civile
<b>Identificativo</b>	SI-3	<b>Denominazione Servizio</b>	Sede e deposito Protezione Civile
<b>Localizzazione</b>	Via Tripoli		
<b>Estratto database topografico</b>		<b>Stralcio ortofoto</b>	
			
<b>ST (computo Gis)</b>	1.081 mq		
<b>Slp</b>	598 mq		
<b>Presenza di parcheggi pert. di uso esclusivo</b>	Si		
<b>Presenza di parcheggi nelle vicinanze</b>	Si		
<b>Presenza di spazi speciali</b>	No		
<b>Stato di conservazione dell'immobile</b>	Buono		
<b>Stato di conservazione della struttura</b>	Buono		
<b>Proprietà immobiliare</b>	Pubblica	<b>Gestione del servizio a cura di</b>	Pubblica
<b>Foto</b>	<b>Foto</b>		
			



<b>Categoria</b>	Sicurezza	<b>Servizio</b>	Protezione Civile
<b>Identificativo</b>	SI-4	<b>Denominazione Servizio</b>	Area esercitazione Protezione Civile
<b>Localizzazione</b>	Strada comunale dei boschi		
<b>Estratto database topografico</b>		<b>Stralcio ortofoto</b>	
			
<b>ST (computo Gis)</b>	5.843,22 mq		
<b>Slp</b>	-		
<b>Presenza di parcheggi pert. di uso esclusivo</b>	No		
<b>Presenza di parcheggi nelle vicinanze</b>	No		
<b>Presenza di spazi speciali</b>	No		
<b>Stato di conservazione dell'immobile</b>	Buono		
<b>Stato di conservazione della struttura</b>	Buono		
<b>Proprietà immobiliare</b>	Pubblica	<b>Gestione del servizio a cura di</b>	Pubblica
<b>Foto</b>	<b>Foto</b>		
			