



COMUNE DI LISSONE

Provincia di Monza e Brianza

Via Gramsci 21

20035 Lissone (MB)



# PIANO di GOVERNO del TERRITORIO

## Piano dei Servizi Controdedito

Schede dei servizi vol. IV

Verde pubblico e sport

studio  
favole

via Casentino 8

20159 Milano

tel. 02/66803318 – fax 02/6688337

e-mail: favolep@tiscali.it

## AVVERTENZA

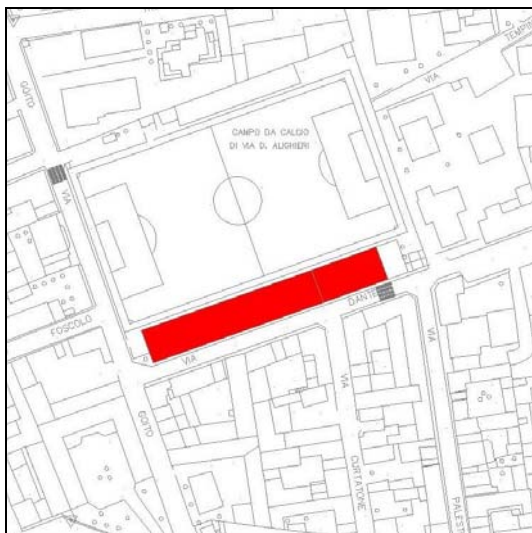
Il presente fascicolo raccoglie le schede prodotte per il Piano dei Servizi 2012 alle quali sono apportate nel contesto della Variante 2015 solamente modifiche puntuali su segnalazione dell'Ufficio Tecnico Comunale. Sono inoltre omesse le schede dei servizi non più esistenti.

## Parte 10

### Verde pubblico e sport

<b>Categoria</b>	Verde pubblico e sport	<b>Servizio</b>	Palestra
<b>Identificativo</b>	1	<b>Denominazione Servizio</b>	Palestra via Dante
<b>Localizzazione</b>	Via Dante		
<b>Zona di Prg approvato</b>	Zona SR c per attrezzature a servizio degli insediamenti residenziali		
<b>Stato di attuazione</b>	Attuato		


<b>Estratto aerofotogrammetrico</b>	<b>Stralcio ortofoto</b>
-------------------------------------	--------------------------

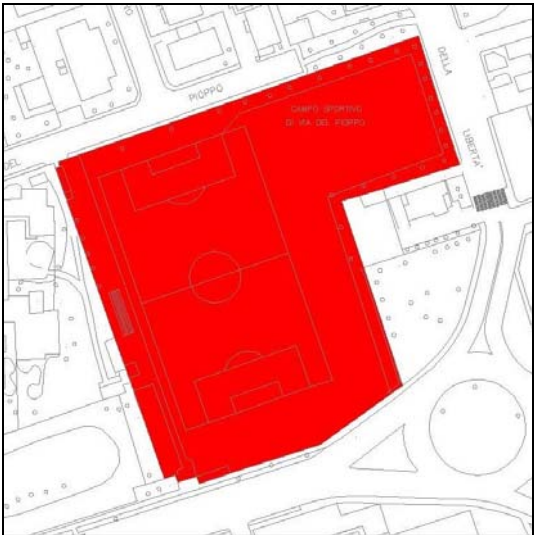









<b>SF</b>	1.235,86 mq		
<b>Presenza di parcheggi pert. di uso esclusivo</b>	No		
<b>Presenza di parcheggi nelle vicinanze</b>	Si		
<b>Presenza di spazi speciali</b>	No		
<b>Stato di conservazione dell'immobile</b>	Buono		
<b>Stato di conservazione della struttura</b>	Buono		
<b>Proprietà immobiliare</b>	Privata	<b>Gestione del servizio a cura di</b>	Privata

<b>Foto</b>	<b>Foto</b>
-------------	-------------



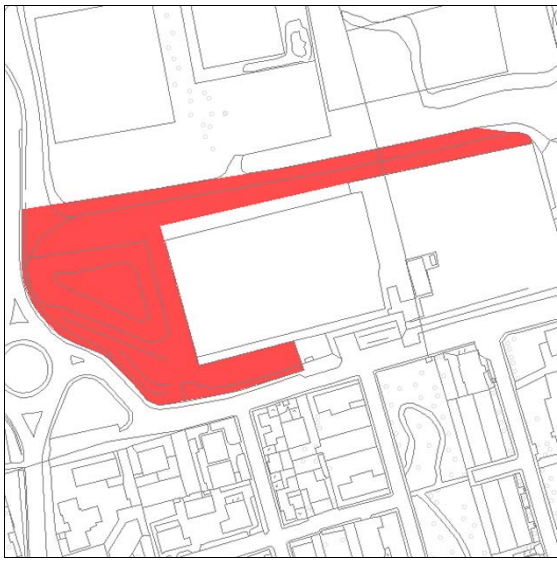



<b>Categoria</b>	Verde pubblico e sport	<b>Servizio</b>	Campo sportivo
<b>Identificativo</b>	2	<b>Denominazione Servizio</b>	Campo sportivo via Dante
<b>Localizzazione</b>	Via Dante		
<b>Zona di Prg approvato</b>	Zona SR b per attrezzature a servizio degli insediamenti residenziali		
<b>Stato di attuazione</b>	Attuato		
<b>Estratto aerofotogrammetrico</b>		<b>Stralcio ortofoto</b>	
			
<b>SF</b>	8.821,24 mq		
<b>Presenza di parcheggi pert. di uso esclusivo</b>	Si		
<b>Presenza di parcheggi nelle vicinanze</b>	Si		
<b>Presenza di spazi speciali</b>	No		
<b>Stato di conservazione dell'immobile</b>	/		
<b>Stato di conservazione della struttura</b>	Buono		
<b>Proprietà immobiliare</b>	Privata	<b>Gestione del servizio a cura di</b>	Privato
<b>Foto</b>		<b>Foto</b>	
			

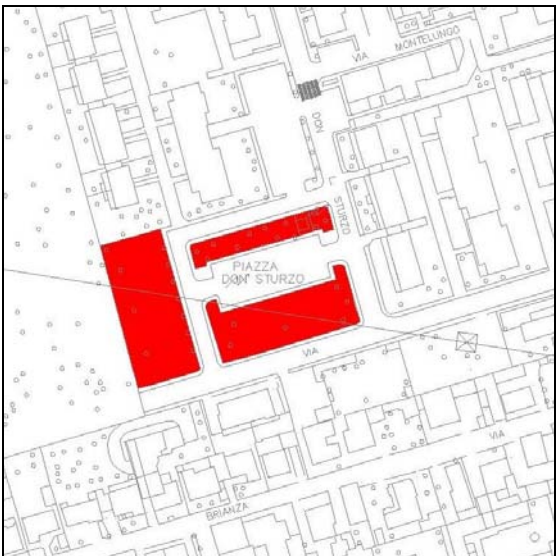


<b>Categoria</b>	Verde pubblico e sport	<b>Servizio</b>	Campo sportivo
<b>Identificativo</b>	3	<b>Denominazione Servizio</b>	Campo sportivo via Pioppo
<b>Localizzazione</b>	Via Pioppo		
<b>Zona di Prg approvato</b>	Zona SR b per attrezzature a servizio degli insediamenti residenziali		
<b>Stato di attuazione</b>	Attuato		
<b>Estratto aerofotogrammetrico</b>		<b>Stralcio ortofoto</b>	
			
<b>SF</b>	14.863,26 mq		
<b>Presenza di parcheggi pert. di uso esclusivo</b>	Si		
<b>Presenza di parcheggi nelle vicinanze</b>	Si		
<b>Presenza di spazi speciali</b>	No		
<b>Stato di conservazione dell'immobile</b>	/		
<b>Stato di conservazione della struttura</b>	Buono		
<b>Proprietà immobiliare</b>	Privata	<b>Gestione del servizio a cura di</b>	Privata
<b>Foto</b>		<b>Foto</b>	
			

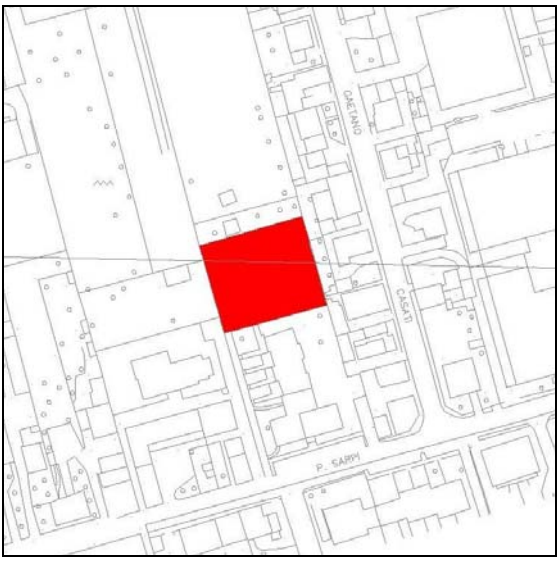



<b>Categoria</b>	Verde pubblico e sport	<b>Servizio</b>	Campo sportivo
<b>Identificativo</b>	4	<b>Denominazione Servizio</b>	Campo sportivo via Beltrame
<b>Localizzazione</b>	Via Beltrame		
<b>Zona di Prg approvato</b>	Zona SR c per attrezzature a servizio degli insediamenti residenziali		
<b>Stato di attuazione</b>	Attuato		
<b>Estratto aerofotogrammetrico</b>		<b>Stralcio ortofoto</b>	
			
<b>SF</b>	17.997,81 mq		
<b>Presenza di parcheggi pert. di uso esclusivo</b>	No		
<b>Presenza di parcheggi nelle vicinanze</b>	Si		
<b>Presenza di spazi speciali</b>	No		
<b>Stato di conservazione dell'immobile</b>	Buono		
<b>Stato di conservazione della struttura</b>	Buono		
<b>Proprietà immobiliare</b>	Privata	<b>Gestione del servizio a cura di</b>	Privato
<b>Foto</b>		<b>Foto</b>	
			





<b>Categoria</b>	Verde pubblico e sport	<b>Servizio</b>	Centro sportivo
<b>Identificativo</b>	5	<b>Denominazione Servizio</b>	Centro sportivo via Deledda
<b>Localizzazione</b>	Via Deledda		
<b>Zona di Prg approvato</b>	Zona SR c per attrezzature a servizio degli insediamenti residenziali		
<b>Stato di attuazione</b>	Attuato		
<b>Estratto aerofotogrammetrico</b>		<b>Stralcio ortofoto</b>	
			
<b>SF</b>	15.830,45 mq		
<b>Presenza di parcheggi pert. di uso esclusivo</b>	No		
<b>Presenza di parcheggi nelle vicinanze</b>	Si		
<b>Presenza di spazi speciali</b>	No		
<b>Stato di conservazione dell'immobile</b>	Ottimo		
<b>Stato di conservazione della struttura</b>	Ottimo		
<b>Proprietà immobiliare</b>	Privata	<b>Gestione del servizio a cura di</b>	Privato
<b>Foto</b>	<b>Foto</b>		
			

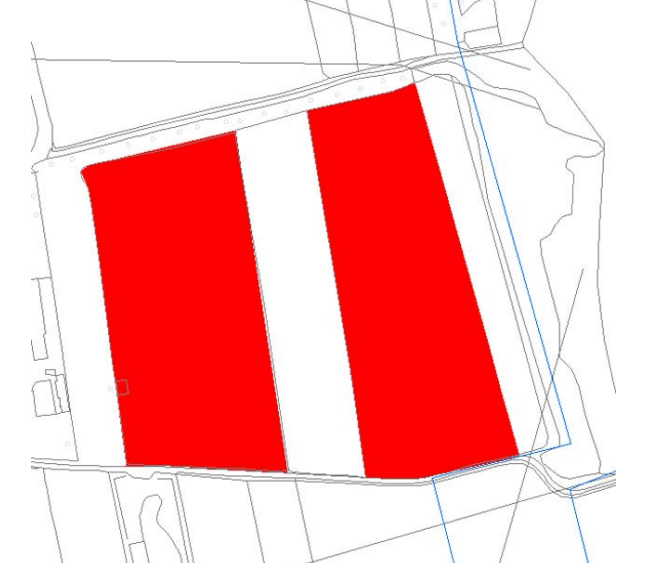





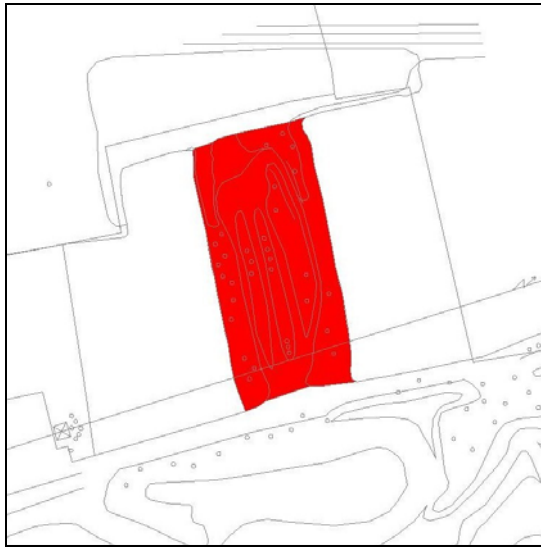



<b>Categoria</b>	Verde pubblico e sport	<b>Servizio</b>	Verde urbano
<b>Identificativo</b>	6	<b>Denominazione Servizio</b>	Verde urbano
<b>Localizzazione</b>	Via Deledda		
<b>Zona di Prg approvato</b>	Zona SR c per attrezzature a servizio degli insediamenti residenziali		
<b>Stato di attuazione</b>	Attuato		
<b>Estratto aerofotogrammetrico</b>		<b>Stralcio ortofoto</b>	
			
<b>SF</b>	10.833,26 mq		
<b>Presenza di parcheggi pert. di uso esclusivo</b>	No		
<b>Presenza di parcheggi nelle vicinanze</b>	Si		
<b>Presenza di spazi speciali</b>	No		
<b>Stato di conservazione dell'immobile</b>	/		
<b>Stato di conservazione della struttura</b>	Sufficiente		
<b>Proprietà immobiliare</b>	Pubblica	<b>Gestione del servizio a cura di</b>	Privato
<b>Foto</b>		<b>Foto</b>	
			

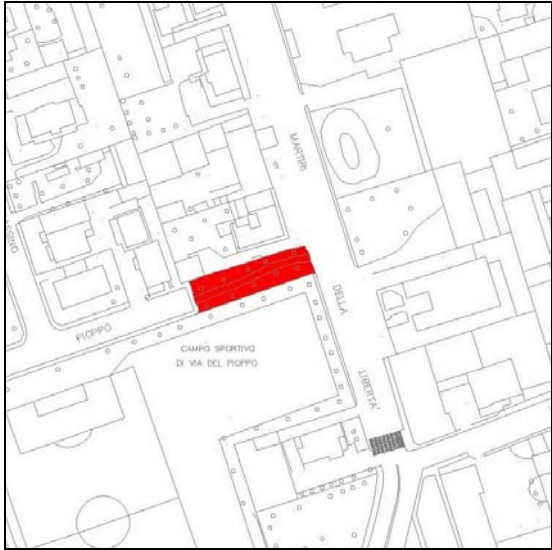



<b>Categoria</b>	Verde pubblico e sport	<b>Servizio</b>	Verde urbano
<b>Identificativo</b>	7	<b>Denominazione Servizio</b>	Verde urbano
<b>Localizzazione</b>	Piazza Don Sturzo		
<b>Zona di Prg approvato</b>	Zona SR c per attrezzature a servizio degli insediamenti residenziali		
<b>Stato di attuazione</b>	Attuato		
<b>Estratto aerofotogrammetrico</b>		<b>Stralcio ortofoto</b>	
			
<b>SF</b>	2.676,15 mq		
<b>Presenza di parcheggi pert. di uso esclusivo</b>	No		
<b>Presenza di parcheggi nelle vicinanze</b>	Si		
<b>Presenza di spazi speciali</b>	No		
<b>Stato di conservazione dell'immobile</b>	/		
<b>Stato di conservazione della struttura</b>	Buono		
<b>Proprietà immobiliare</b>	Pubblica	<b>Gestione del servizio a cura di</b>	Pubblico
<b>Foto</b>	<b>Foto</b>		
			





<b>Categoria</b>	Verde pubblico e sport	<b>Servizio</b>	Verde urbano
<b>Identificativo</b>	8	<b>Denominazione Servizio</b>	Verde urbano
<b>Localizzazione</b>	Via Gaetano Casati		
<b>Zona di Prg approvato</b>	Zona SR c per attrezzature a servizio degli insediamenti residenziali		
<b>Stato di attuazione</b>	Attuato		
<b>Estratto aerofotogrammetrico</b>		<b>Stralcio ortofoto</b>	
			
<b>SF</b>	1.275,4 mq		
<b>Presenza di parcheggi pert. di uso esclusivo</b>	No		
<b>Presenza di parcheggi nelle vicinanze</b>	Si		
<b>Presenza di spazi speciali</b>	No		
<b>Stato di conservazione dell'immobile</b>	/		
<b>Stato di conservazione della struttura</b>	Insufficiente		
<b>Proprietà immobiliare</b>	Pubblica	<b>Gestione del servizio a cura di</b>	Pubblico
<b>Foto</b>		<b>Foto</b>	
			

<b>Categoria</b>	Verde pubblico e sport	<b>Servizio</b>	Giardino pubblico
<b>Identificativo</b>	9	<b>Denominazione Servizio</b>	Giardino pubblico
<b>Localizzazione</b>	Via Quasimodo		
<b>Zona di Prg approvato</b>	Zona SR c per attrezzature a servizio degli insediamenti residenziali		
<b>Stato di attuazione</b>	Attuato		
<b>Estratto aerofotogrammetrico</b>		<b>Stralcio ortofoto</b>	
			
<b>SF</b>	3.150,45 mq		
<b>Presenza di parcheggi pert. di uso esclusivo</b>	No		
<b>Presenza di parcheggi nelle vicinanze</b>	Si		
<b>Presenza di spazi speciali</b>	No		
<b>Stato di conservazione dell'immobile</b>	/		
<b>Stato di conservazione della struttura</b>	Buono		
<b>Proprietà immobiliare</b>	Pubblica	<b>Gestione del servizio a cura di</b>	Pubblico
<b>Foto</b>		<b>Foto</b>	
			

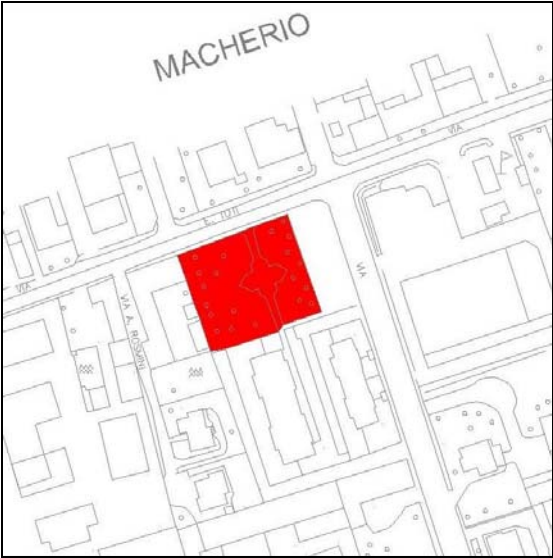



<b>Categoria</b>	Verde pubblico e sport	<b>Servizio</b>	Verde urbano
<b>Identificativo</b>	10	<b>Denominazione Servizio</b>	Verde urbano
<b>Localizzazione</b>	Via Verga		
<b>Zona di Prg approvato</b>	Zona E1 (Zona SR per attrezzature a servizio degli insediamenti residenziali + area agricola + area cimitero)		
<b>Stato di attuazione</b>	Attuato		
<b>Estratto aerofotogrammetrico</b>		<b>Stralcio ortofoto</b>	
			
<b>SF</b>	26.861,71 mq		
<b>Presenza di parcheggi pert. di uso esclusivo</b>	No		
<b>Presenza di parcheggi nelle vicinanze</b>	Si		
<b>Presenza di spazi speciali</b>	No		
<b>Stato di conservazione dell'immobile</b>	/		
<b>Stato di conservazione della struttura</b>	Buono		
<b>Proprietà immobiliare</b>	Pubblica	<b>Gestione del servizio a cura di</b>	Pubblico
<b>Foto</b>		<b>Foto</b>	
			

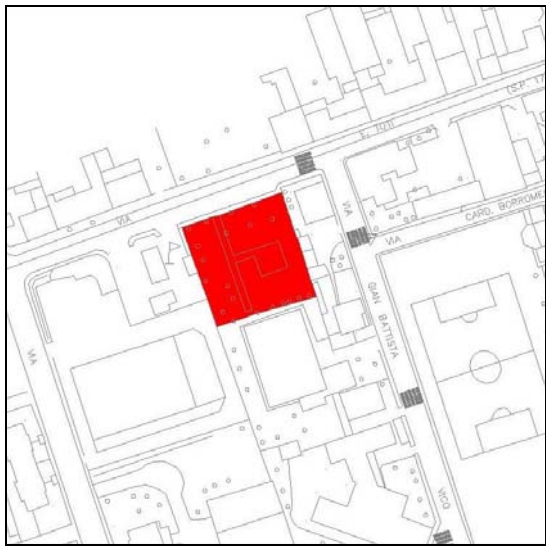



<b>Categoria</b>	Verde pubblico e sport	<b>Servizio</b>	Verde urbano
<b>Identificativo</b>	11	<b>Denominazione Servizio</b>	Verde urbano
<b>Localizzazione</b>	Viale delle Industrie		
<b>Zona di Prg approvato</b>	Zona E1 (ampliamento futuro per impianti di trattamento rifiuti)		
<b>Stato di attuazione</b>	Attuato		
<b>Estratto aerofotogrammetrico</b>		<b>Stralcio ortofoto</b>	
			
<b>SF</b>	4.341,23 mq		
<b>Presenza di parcheggi pert. di uso esclusivo</b>	No		
<b>Presenza di parcheggi nelle vicinanze</b>	Si		
<b>Presenza di spazi speciali</b>	No		
<b>Stato di conservazione dell'immobile</b>	/		
<b>Stato di conservazione della struttura</b>	Insufficiente		
<b>Proprietà immobiliare</b>	Pubblico	<b>Gestione del servizio a cura di</b>	Pubblico
<b>Foto</b>		<b>Foto</b>	
			

<b>Categoria</b>	Verde pubblico e sport	<b>Servizio</b>	Giardini pubblici
<b>Identificativo</b>	12	<b>Denominazione Servizio</b>	Giardini pubblici
<b>Localizzazione</b>	Via Martiri della Libertà		
<b>Zona di Prg approvato</b>	Zona SR c per attrezzature a servizio degli insediamenti residenziali		
<b>Stato di attuazione</b>	Attuato		
<b>Estratto aerofotogrammetrico</b>		<b>Stralcio ortofoto</b>	
			
<b>SF</b>	520,15 mq		
<b>Presenza di parcheggi pert. di uso esclusivo</b>	No		
<b>Presenza di parcheggi nelle vicinanze</b>	Si		
<b>Presenza di spazi speciali</b>	No		
<b>Stato di conservazione dell'immobile</b>	/		
<b>Stato di conservazione della struttura</b>	Sufficiente		
<b>Proprietà immobiliare</b>	Pubblico	<b>Gestione del servizio a cura di</b>	Pubblico
<b>Foto</b>		<b>Foto</b>	
			

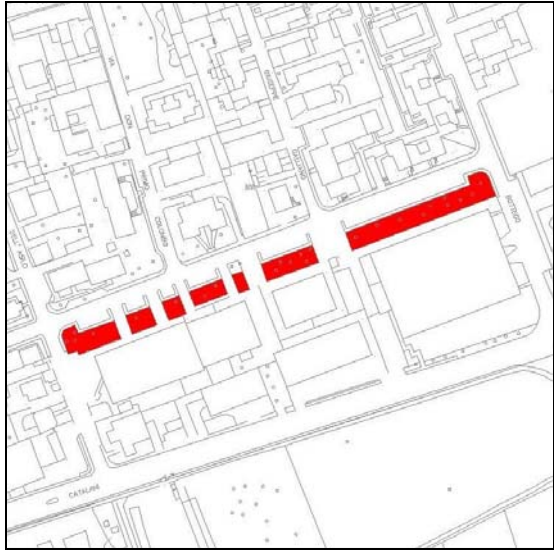



<b>Categoria</b>	Verde pubblico e sport	<b>Servizio</b>	Verde urbano
<b>Identificativo</b>	13	<b>Denominazione Servizio</b>	Verde urbano
<b>Localizzazione</b>	Via dei Platani		
<b>Zona di Prg approvato</b>	Zona SR per attrezzature a servizio degli insediamenti residenziali		
<b>Stato di attuazione</b>	Attuato		
<b>Estratto aerofotogrammetrico</b>		<b>Stralcio ortofoto</b>	
			
<b>SF</b>	5.751,1 mq		
<b>Presenza di parcheggi pert. di uso esclusivo</b>	No		
<b>Presenza di parcheggi nelle vicinanze</b>	Si		
<b>Presenza di spazi speciali</b>	No		
<b>Stato di conservazione dell'immobile</b>	/		
<b>Stato di conservazione della struttura</b>	Buono		
<b>Proprietà immobiliare</b>	Pubblica	<b>Gestione del servizio a cura di</b>	Pubblico
<b>Foto</b>	<b>Foto</b>		
			




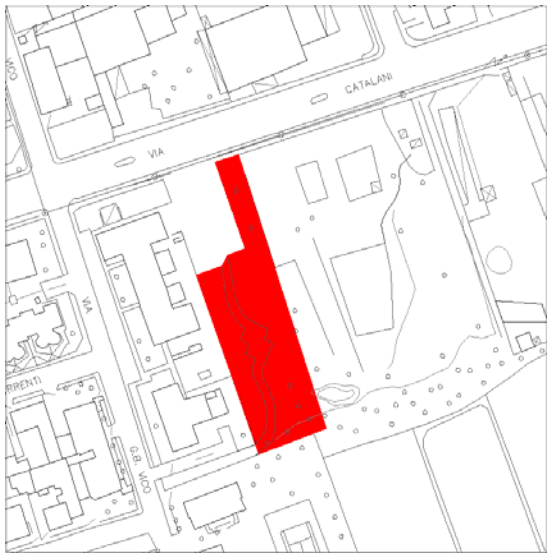



<b>Categoria</b>	Verde pubblico e sport	<b>Servizio</b>	Giardino pubblico
<b>Identificativo</b>	14	<b>Denominazione Servizio</b>	Giardino pubblico
<b>Localizzazione</b>	Via Enrico Toti		
<b>Zona di Prg approvato</b>	Zona SR c per attrezzature a servizio degli insediamenti residenziali		
<b>Stato di attuazione</b>	Attuato		
<b>Estratto aerofotogrammetrico</b>		<b>Stralcio ortofoto</b>	
			
<b>SF</b>	1.589,49 mq		
<b>Presenza di parcheggi pert. di uso esclusivo</b>	No		
<b>Presenza di parcheggi nelle vicinanze</b>	Si		
<b>Presenza di spazi speciali</b>	No		
<b>Stato di conservazione dell'immobile</b>	/		
<b>Stato di conservazione della struttura</b>	Buono		
<b>Proprietà immobiliare</b>	Pubblica	<b>Gestione del servizio a cura di</b>	Pubblico
<b>Foto</b>		<b>Foto</b>	
			





<b>Categoria</b>	Verde pubblico e sport	<b>Servizio</b>	Giardini pubblici
<b>Identificativo</b>	15	<b>Denominazione Servizio</b>	Giardini pubblici
<b>Localizzazione</b>	Via Enrico Toti		
<b>Zona di Prg approvato</b>	Zona SR c per attrezzature a servizio degli insediamenti residenziali		
<b>Stato di attuazione</b>	Attuato		
<b>Estratto aerofotogrammetrico</b>		<b>Stralcio ortofoto</b>	
			
<b>SF</b>	1.528,08 mq		
<b>Presenza di parcheggi pert. di uso esclusivo</b>	No		
<b>Presenza di parcheggi nelle vicinanze</b>	Si		
<b>Presenza di spazi speciali</b>	No		
<b>Stato di conservazione dell'immobile</b>	/		
<b>Stato di conservazione della struttura</b>	Buono		
<b>Proprietà immobiliare</b>	Pubblica	<b>Gestione del servizio a cura di</b>	Pubblico
<b>Foto</b>		<b>Foto</b>	
			




<b>Categoria</b>	Verde pubblico e sport	<b>Servizio</b>	Spazio aperto ad uso pubblico
<b>Identificativo</b>	16	<b>Denominazione Servizio</b>	Spazio aperto ad uso pubblico
<b>Localizzazione</b>	Piazza S. Antonio M. Zaccaria		
<b>Zona di Prg approvato</b>	Zona SR c per attrezzature a servizio degli insediamenti residenziali		
<b>Stato di attuazione</b>	Attuato		
<b>Estratto aerofotogrammetrico</b>		<b>Stralcio ortofoto</b>	
			
<b>SF</b>	2.561 mq		
<b>Presenza di parcheggi pert. di uso esclusivo</b>	No		
<b>Presenza di parcheggi nelle vicinanze</b>	Si		
<b>Presenza di spazi speciali</b>	Si, spazi aperti ad uso pubblico		
<b>Stato di conservazione dell'immobile</b>	/		
<b>Stato di conservazione della struttura</b>	Buono		
<b>Proprietà immobiliare</b>	Pubblica	<b>Gestione del servizio a cura di</b>	Pubblico
<b>Foto</b>	<b>Foto</b>		
			

<b>Categoria</b>	Verde pubblico e sport	<b>Servizio</b>	Verde urbano
<b>Identificativo</b>	17	<b>Denominazione Servizio</b>	Verde urbano
<b>Localizzazione</b>	Via Gen. Missori		
<b>Zona di Prg approvato</b>	Zona SP per attrezzature a servizio degli insediamenti produttivi		
<b>Stato di attuazione</b>	Attuato		
<b>Estratto aerofotogrammetrico</b>		<b>Stralcio ortofoto</b>	
			
<b>SF</b>	1.771,79 mq		
<b>Presenza di parcheggi pert. di uso esclusivo</b>	No		
<b>Presenza di parcheggi nelle vicinanze</b>	Si		
<b>Presenza di spazi speciali</b>	No		
<b>Stato di conservazione dell'immobile</b>	/		
<b>Stato di conservazione della struttura</b>	Sufficiente		
<b>Proprietà immobiliare</b>	Pubblica	<b>Gestione del servizio a cura di</b>	Pubblico
<b>Foto</b>	<b>Foto</b>		
			

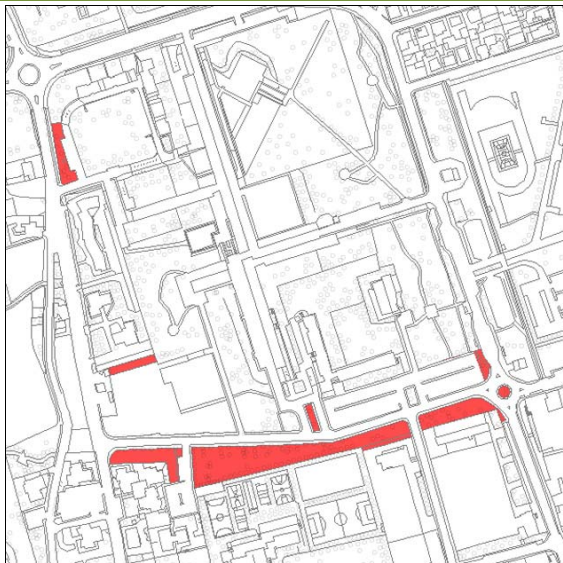



<b>Categoria</b>	Verde pubblico e sport	<b>Servizio</b>	Verde urbano
<b>Identificativo</b>	18	<b>Denominazione Servizio</b>	Verde urbano
<b>Localizzazione</b>	Via Catalani		
<b>Zona di Prg approvato</b>	Zona SP per attrezzature a servizio degli insediamenti produttivi		
<b>Stato di attuazione</b>	Attuato		
<b>Estratto aerofotogrammetrico</b>		<b>Stralcio ortofoto</b>	
			
<b>SF</b>	6.829,92 mq		
<b>Presenza di parcheggi pert. di uso esclusivo</b>	No		
<b>Presenza di parcheggi nelle vicinanze</b>	Si		
<b>Presenza di spazi speciali</b>	No		
<b>Stato di conservazione dell'immobile</b>	/		
<b>Stato di conservazione della struttura</b>	Insufficiente		
<b>Proprietà immobiliare</b>	Pubblica	<b>Gestione del servizio a cura di</b>	Pubblico
<b>Foto</b>		<b>Foto</b>	
			

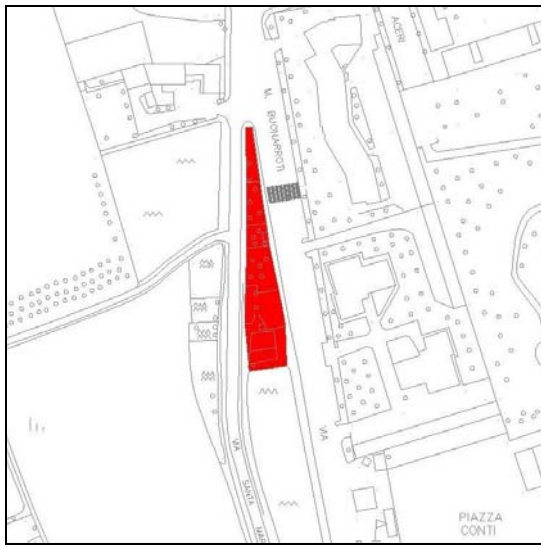

<b>Categoria</b>	Verde pubblico e sport	<b>Servizio</b>	Giardino pubblico
<b>Identificativo</b>	19	<b>Denominazione Servizio</b>	Giardino pubblico
<b>Localizzazione</b>	Via Catalani		
<b>Zona di Prg approvato</b>	Zona SR c per attrezzature a servizio degli insediamenti residenziali nel PZ		
<b>Stato di attuazione</b>	Attuato		
<b>Estratto aerofotogrammetrico</b>		<b>Stralcio ortofoto</b>	
			
<b>SF</b>	2.043 mq		
<b>Presenza di parcheggi pert. di uso esclusivo</b>	No		
<b>Presenza di parcheggi nelle vicinanze</b>	Si		
<b>Presenza di spazi speciali</b>	No		
<b>Stato di conservazione dell'immobile</b>	/		
<b>Stato di conservazione della struttura</b>	Buono		
<b>Proprietà immobiliare</b>	Pubblica	<b>Gestione del servizio a cura di</b>	Pubblico
<b>Foto</b>	<b>Foto</b>		
			

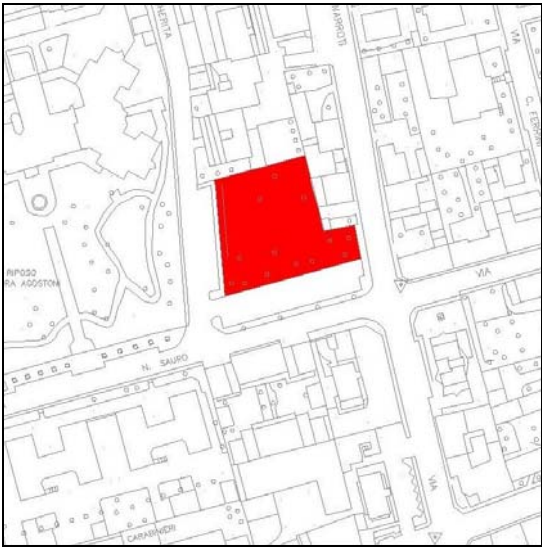



<b>Categoria</b>	Verde pubblico e sport	<b>Servizio</b>	Verde urbano
<b>Identificativo</b>	20	<b>Denominazione Servizio</b>	Verde urbano
<b>Localizzazione</b>	Via Martiri della Libertà – Via L. Perosi		
<b>Zona di Prg approvato</b>	Zona SR c per attrezzature a servizio degli insediamenti residenziali		
<b>Stato di attuazione</b>	Attuato		
<b>Estratto aerofotogrammetrico</b>		<b>Stralcio ortofoto</b>	
			
<b>SF</b>	12.207 mq		
<b>Presenza di parcheggi pert. di uso esclusivo</b>	No		
<b>Presenza di parcheggi nelle vicinanze</b>	Si		
<b>Presenza di spazi speciali</b>	No		
<b>Stato di conservazione dell'immobile</b>	/		
<b>Stato di conservazione della struttura</b>	Buono		
<b>Proprietà immobiliare</b>	Pubblica	<b>Gestione del servizio a cura di</b>	Pubblico
<b>Foto</b>	<b>Foto</b>		
			

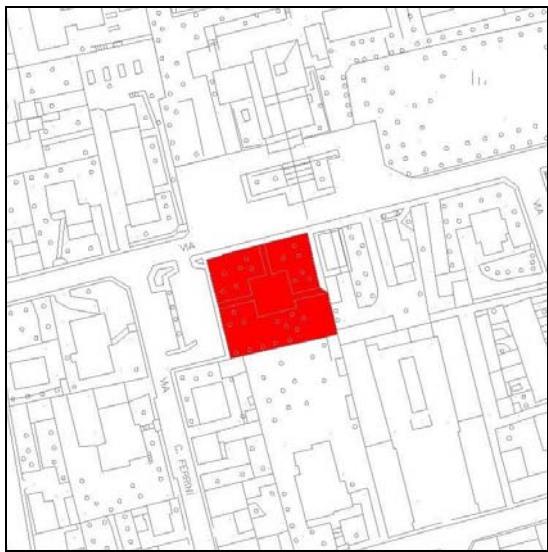



<b>Categoria</b>	Verde pubblico e sport	<b>Servizio</b>	Giardini pubblici
<b>Identificativo</b>	21	<b>Denominazione Servizio</b>	Giardini pubblici
<b>Localizzazione</b>	Via Martiri della Libertà		
<b>Zona di Prg approvato</b>	Zona SR c per attrezzature a servizio degli insediamenti residenziali		
<b>Stato di attuazione</b>	Attuato		
<b>Estratto aerofotogrammetrico</b>		<b>Stralcio ortofoto</b>	
			
<b>SF</b>	20.855,02 mq		
<b>Presenza di parcheggi pert. di uso esclusivo</b>	No		
<b>Presenza di parcheggi nelle vicinanze</b>	Si		
<b>Presenza di spazi speciali</b>	No		
<b>Stato di conservazione dell'immobile</b>	/		
<b>Stato di conservazione della struttura</b>	Buono		
<b>Proprietà immobiliare</b>	Pubblica	<b>Gestione del servizio a cura di</b>	Pubblico
<b>Foto</b>		<b>Foto</b>	
			

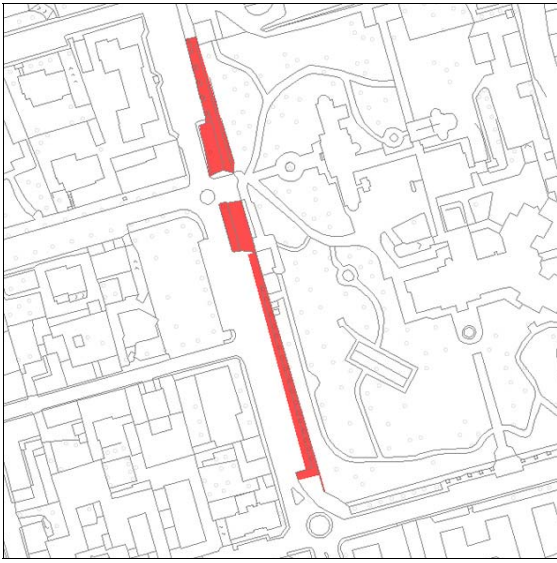





<b>Categoria</b>	Verde pubblico e sport	<b>Servizio</b>	Verde urbano
<b>Identificativo</b>	22	<b>Denominazione Servizio</b>	Verde urbano
<b>Localizzazione</b>	Via G. Di Vittorio		
<b>Zona di Prg approvato</b>	Zona SR c per attrezzature a servizio degli insediamenti residenziali		
<b>Stato di attuazione</b>	Attuato		
<b>Estratto aerofotogrammetrico</b>		<b>Stralcio ortofoto</b>	
			
<b>SF</b>	7.529,97 mq		
<b>Presenza di parcheggi pert. di uso esclusivo</b>	No		
<b>Presenza di parcheggi nelle vicinanze</b>	Si		
<b>Presenza di spazi speciali</b>	No		
<b>Stato di conservazione dell'immobile</b>	/		
<b>Stato di conservazione della struttura</b>	Buono		
<b>Proprietà immobiliare</b>	Pubblica	<b>Gestione del servizio a cura di</b>	Pubblico
<b>Foto</b>	<b>Foto</b>		
			





<b>Categoria</b>	Verde pubblico e sport	<b>Servizio</b>	Orti urbani
<b>Identificativo</b>	23	<b>Denominazione Servizio</b>	Orti urbani
<b>Localizzazione</b>	Via M. Buonarroti		
<b>Zona di Prg approvato</b>	Zona SR c per attrezzature a servizio degli insediamenti residenziali		
<b>Stato di attuazione</b>	Attuato		
<b>Estratto aerofotogrammetrico</b>		<b>Stralcio ortofoto</b>	
			
<b>SF</b>	815,64 mq		
<b>Presenza di parcheggi pert. di uso esclusivo</b>	No		
<b>Presenza di parcheggi nelle vicinanze</b>	Si		
<b>Presenza di spazi speciali</b>	No		
<b>Stato di conservazione dell'immobile</b>	/		
<b>Stato di conservazione della struttura</b>	Buono		
<b>Proprietà immobiliare</b>	Pubblica	<b>Gestione del servizio a cura di</b>	Pubblico
<b>Foto</b>		<b>Foto</b>	
			





<b>Categoria</b>	Verde pubblico e sport	<b>Servizio</b>	Verde urbano
<b>Identificativo</b>	24	<b>Denominazione Servizio</b>	Verde urbano
<b>Localizzazione</b>	Via N. Sauro		
<b>Zona di Prg approvato</b>	Zona SR c per attrezzature a servizio degli insediamenti residenziali		
<b>Stato di attuazione</b>	Attuato		
<b>Estratto aerofotogrammetrico</b>		<b>Stralcio ortofoto</b>	
			
<b>SF</b>	1.628,13 mq		
<b>Presenza di parcheggi pert. di uso esclusivo</b>	No		
<b>Presenza di parcheggi nelle vicinanze</b>	Si		
<b>Presenza di spazi speciali</b>	No		
<b>Stato di conservazione dell'immobile</b>	/		
<b>Stato di conservazione della struttura</b>	Buono		
<b>Proprietà immobiliare</b>	Pubblica	<b>Gestione del servizio a cura di</b>	Pubblico
<b>Foto</b>	<b>Foto</b>		
			

<b>Categoria</b>	Verde pubblico e sport	<b>Servizio</b>	Giardino pubblico
<b>Identificativo</b>	25	<b>Denominazione Servizio</b>	Giardino pubblico
<b>Localizzazione</b>	Via Baccelli		
<b>Zona di Prg approvato</b>	Zona SR c per attrezzature a servizio degli insediamenti residenziali		
<b>Stato di attuazione</b>	Attuato		
<b>Estratto aerofotogrammetrico</b>		<b>Stralcio ortofoto</b>	
			
<b>SF</b>	1.483,64 mq		
<b>Presenza di parcheggi pert. di uso esclusivo</b>	No		
<b>Presenza di parcheggi nelle vicinanze</b>	Si		
<b>Presenza di spazi speciali</b>	No		
<b>Stato di conservazione dell'immobile</b>	/		
<b>Stato di conservazione della struttura</b>	Buono		
<b>Proprietà immobiliare</b>	Pubblico	<b>Gestione del servizio a cura di</b>	Pubblico
<b>Foto</b>		<b>Foto</b>	
			

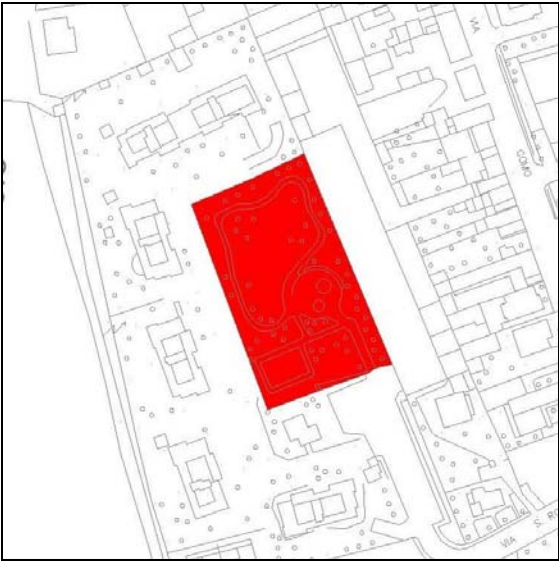



<b>Categoria</b>	Verde pubblico e sport	<b>Servizio</b>	Verde urbano
<b>Identificativo</b>	26	<b>Denominazione Servizio</b>	Verde urbano
<b>Localizzazione</b>	Via Mons. Bernasconi		
<b>Zona di Prg approvato</b>	Zona SR c per attrezzature a servizio degli insediamenti residenziali		
<b>Stato di attuazione</b>	Attuato		
<b>Estratto aerofotogrammetrico</b>		<b>Stralcio ortofoto</b>	
			
<b>SF</b>	1.016,61 mq		
<b>Presenza di parcheggi pert. di uso esclusivo</b>	No		
<b>Presenza di parcheggi nelle vicinanze</b>	Si		
<b>Presenza di spazi speciali</b>	No		
<b>Stato di conservazione dell'immobile</b>	/		
<b>Stato di conservazione della struttura</b>	Buono		
<b>Proprietà immobiliare</b>	Pubblica	<b>Gestione del servizio a cura di</b>	Pubblico
<b>Foto</b>	<b>Foto</b>		
			

<b>Categoria</b>	Verde pubblico e sport	<b>Servizio</b>	Verde urbano
<b>Identificativo</b>	27	<b>Denominazione Servizio</b>	Verde urbano
<b>Localizzazione</b>	Via Ponchielli		
<b>Zona di Prg approvato</b>	Zona SP per attrezzature a servizio degli insediamenti produttivi		
<b>Stato di attuazione</b>	In Attuazione		
<b>Estratto aerofotogrammetrico</b>		<b>Stralcio ortofoto</b>	
			
<b>SF</b>	2.154,21 mq		
<b>Presenza di parcheggi pert. di uso esclusivo</b>	No		
<b>Presenza di parcheggi nelle vicinanze</b>	Si		
<b>Presenza di spazi speciali</b>	No		
<b>Stato di conservazione dell'immobile</b>	/		
<b>Stato di conservazione della struttura</b>	Sufficiente		
<b>Proprietà immobiliare</b>	Pubblica	<b>Gestione del servizio a cura di</b>	Pubblico
<b>Foto</b>		<b>Foto</b>	
			

<b>Categoria</b>	Verde pubblico e sport	<b>Servizio</b>	Verde urbano
<b>Identificativo</b>	28	<b>Denominazione Servizio</b>	Verde urbano
<b>Localizzazione</b>	Via Battisti		
<b>Zona di Prg approvato</b>	Zona SR c per attrezzature a servizio degli insediamenti residenziali		
<b>Stato di attuazione</b>	Attuato		
<b>Estratto aerofotogrammetrico</b>		<b>Stralcio ortofoto</b>	
			
<b>SF</b>	12.952,48 mq		
<b>Presenza di parcheggi pert. di uso esclusivo</b>	No		
<b>Presenza di parcheggi nelle vicinanze</b>	No		
<b>Presenza di spazi speciali</b>	No		
<b>Stato di conservazione dell'immobile</b>	/		
<b>Stato di conservazione della struttura</b>	Sufficiente		
<b>Proprietà immobiliare</b>	Pubblica	<b>Gestione del servizio a cura di</b>	Pubblico
<b>Foto</b>	<b>Foto</b>		
			

<b>Categoria</b>	Verde pubblico e sport	<b>Servizio</b>	Parco urbano
<b>Identificativo</b>	29	<b>Denominazione Servizio</b>	Laghetto di Lissone e bosco urbano
<b>Localizzazione</b>	Via Bottego		
<b>Zona di Prg approvato</b>	Zona SR c per attrezzature a servizio degli insediamenti residenziali		
<b>Stato di attuazione</b>	Attuato		
<b>Estratto aerofotogrammetrico</b>		<b>Estratto aerofotogrammetrico</b>	
			
<b>SF</b>	110.062,47 mq		
<b>Presenza di parcheggi pert. di uso esclusivo</b>	No		
<b>Presenza di parcheggi nelle vicinanze</b>	Si		
<b>Presenza di spazi speciali</b>	No		
<b>Stato di conservazione dell'immobile</b>	Buono		
<b>Stato di conservazione della struttura</b>	Buono		
<b>Proprietà immobiliare</b>	Pubblica	<b>Gestione del servizio a cura di</b>	Pubblico
<b>Foto</b>		<b>Foto</b>	
			





<b>Categoria</b>	Verde pubblico e sport	<b>Servizio</b>	Giardino pubblico
<b>Identificativo</b>	30	<b>Denominazione Servizio</b>	Giardino pubblico
<b>Localizzazione</b>	Via S. Rosa		
<b>Zona di Prg approvato</b>	Zona SR c per attrezzature a servizio degli insediamenti residenziali		
<b>Stato di attuazione</b>	Attuato		
<b>Estratto aerofotogrammetrico</b>		<b>Stralcio ortofoto</b>	
			
<b>SF</b>	3.652,42 mq		
<b>Presenza di parcheggi pert. di uso esclusivo</b>	No		
<b>Presenza di parcheggi nelle vicinanze</b>	Si		
<b>Presenza di spazi speciali</b>	No		
<b>Stato di conservazione dell'immobile</b>	/		
<b>Stato di conservazione della struttura</b>	Buono		
<b>Proprietà immobiliare</b>	Pubblico	<b>Gestione del servizio a cura di</b>	Pubblico
<b>Foto</b>		<b>Foto</b>	
			



<b>Categoria</b>	Verde pubblico e sport	<b>Servizio</b>	Giardini pubblici
<b>Identificativo</b>	31	<b>Denominazione Servizio</b>	Giardini pubblici
<b>Localizzazione</b>	Via G. Minzoni		
<b>Zona di Prg approvato</b>	Zona SR c per attrezzature a servizio degli insediamenti residenziali		
<b>Stato di attuazione</b>	Attuato		
<b>Estratto aerofotogrammetrico</b>		<b>Stralcio ortofoto</b>	
			
<b>SF</b>	8.221,44 mq		
<b>Presenza di parcheggi pert. di uso esclusivo</b>	No		
<b>Presenza di parcheggi nelle vicinanze</b>	Si		
<b>Presenza di spazi speciali</b>	Si, spazi aperti ad uso pubblico		
<b>Stato di conservazione dell'immobile</b>	/		
<b>Stato di conservazione della struttura</b>	Buono		
<b>Proprietà immobiliare</b>	Pubblica	<b>Gestione del servizio a cura di</b>	Pubblico
<b>Foto</b>		<b>Foto</b>	
			

<b>Categoria</b>	Verde pubblico e sport	<b>Servizio</b>	Verde urbano
<b>Identificativo</b>	32	<b>Denominazione Servizio</b>	Verde urbano
<b>Localizzazione</b>	Via Matteotti – Via Dante – Via dei Mille		
<b>Zona di Prg approvato</b>	Zona C		
<b>Stato di attuazione</b>	Attuato		
<b>Estratto aerofotogrammetrico</b>		<b>Stralcio ortofoto</b>	
			
<b>SF</b>	294 mq		
<b>Presenza di parcheggi pert. di uso esclusivo</b>	No		
<b>Presenza di parcheggi nelle vicinanze</b>	Si		
<b>Presenza di spazi speciali</b>	Si, spazi aperti ad uso pubblico		
<b>Stato di conservazione dell'immobile</b>	/		
<b>Stato di conservazione della struttura</b>	Buono		
<b>Proprietà immobiliare</b>	Pubblico	<b>Gestione del servizio a cura di</b>	Pubblico
<b>Foto</b>		<b>Foto</b>	
			

<b>Categoria</b>	Verde pubblico e sport	<b>Servizio</b>	Giardini pubblici
<b>Identificativo</b>	33	<b>Denominazione Servizio</b>	Giardini pubblici
<b>Localizzazione</b>	Via Paradiso		
<b>Zona di Prg approvato</b>	Zona SR c per attrezzature a servizio degli insediamenti residenziali		
<b>Stato di attuazione</b>	Attuato		

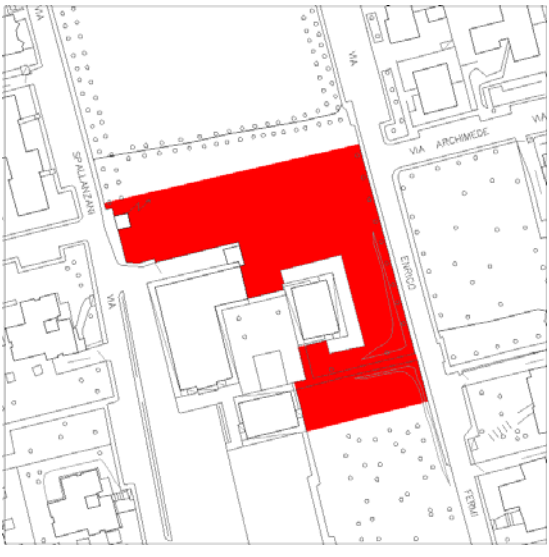



<b>Estratto aerofotogrammetrico</b>	<b>Stralcio ortofoto</b>
	

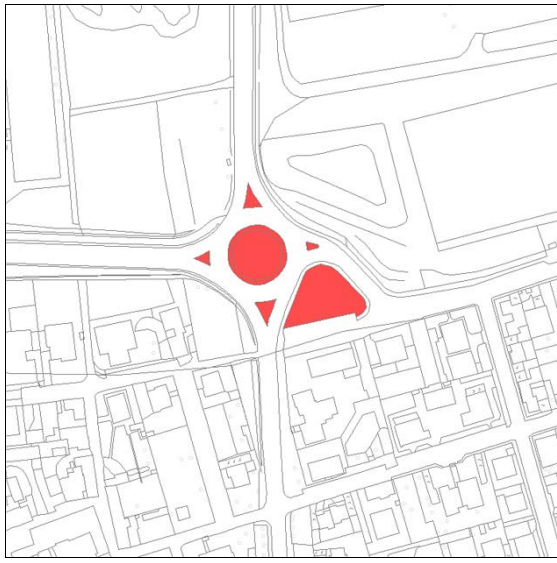



<b>SF</b>	2.966 mq		
<b>Presenza di parcheggi pert. di uso esclusivo</b>	No		
<b>Presenza di parcheggi nelle vicinanze</b>	Si		
<b>Presenza di spazi speciali</b>	Si, spazi aperti ad uso pubblico		
<b>Stato di conservazione dell'immobile</b>	/		
<b>Stato di conservazione della struttura</b>	Buono		
<b>Proprietà immobiliare</b>	Pubblica	<b>Gestione del servizio a cura di</b>	Pubblico

<b>Foto</b>	<b>Foto</b>
	

<b>Categoria</b>	Verde pubblico e sport	<b>Servizio</b>	Giardini pubblici
<b>Identificativo</b>	34	<b>Denominazione Servizio</b>	Giardini pubblici
<b>Localizzazione</b>	Piazza IV Novembre		
<b>Zona di Prg approvato</b>	Zona SR c per attrezzature a servizio degli insediamenti residenziali		
<b>Stato di attuazione</b>	Attuato		
<b>Estratto aerofotogrammetrico</b>		<b>Stralcio ortofoto</b>	
			
<b>SF</b>	4.328,56 mq		
<b>Presenza di parcheggi pert. di uso esclusivo</b>	No		
<b>Presenza di parcheggi nelle vicinanze</b>	Si		
<b>Presenza di spazi speciali</b>	Si, spazi aperti ad uso pubblico		
<b>Stato di conservazione dell'immobile</b>	/		
<b>Stato di conservazione della struttura</b>	Buono		
<b>Proprietà immobiliare</b>	Pubblica	<b>Gestione del servizio a cura di</b>	Pubblico
<b>Foto</b>		<b>Foto</b>	
			

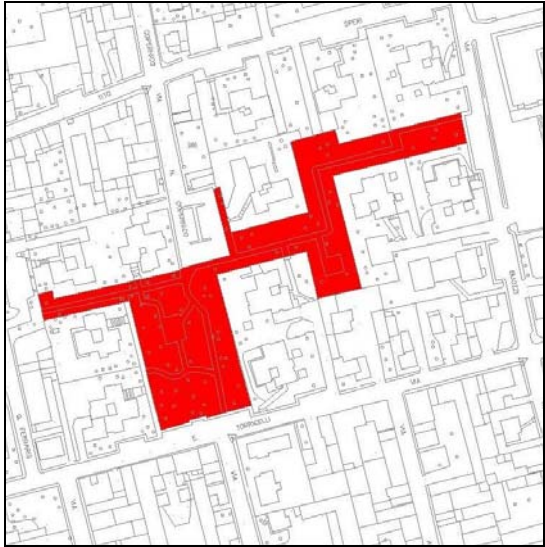



<b>Categoria</b>	Verde pubblico e sport	<b>Servizio</b>	Verde urbano
<b>Identificativo</b>	35	<b>Denominazione Servizio</b>	Verde urbano
<b>Localizzazione</b>	Via Leopardi – Via Pacinotti – Viale Repubblica		
<b>Zona di Prg approvato</b>	Zona SR per attrezzature a servizio degli insediamenti residenziali		
<b>Stato di attuazione</b>	Attuato		
<b>Estratto aerofotogrammetrico</b>		<b>Stralcio ortofoto</b>	
			
<b>SF</b>	2.606 mq		
<b>Presenza di parcheggi pert. di uso esclusivo</b>	No		
<b>Presenza di parcheggi nelle vicinanze</b>	Si		
<b>Presenza di spazi speciali</b>	No		
<b>Stato di conservazione dell'immobile</b>	Buono		
<b>Stato di conservazione della struttura</b>	Buono		
<b>Proprietà immobiliare</b>	Pubblico	<b>Gestione del servizio a cura di</b>	Pubblico
<b>Foto</b>	<b>Foto</b>		
			





<b>Categoria</b>	Verde pubblico e sport	<b>Servizio</b>	Giardini pubblici
<b>Identificativo</b>	36	<b>Denominazione Servizio</b>	Giardini pubblici
<b>Localizzazione</b>	Via Enrico Fermi		
<b>Zona di Prg approvato</b>	Zona SR per attrezzature a servizio degli insediamenti residenziali		
<b>Stato di attuazione</b>	Attuato		
<b>Estratto aerofotogrammetrico</b>		<b>Stralcio ortofoto</b>	
			
<b>SF</b>	5.724,21 mq		
<b>Presenza di parcheggi pert. di uso esclusivo</b>	No		
<b>Presenza di parcheggi nelle vicinanze</b>	Si		
<b>Presenza di spazi speciali</b>	No		
<b>Stato di conservazione dell'immobile</b>	/		
<b>Stato di conservazione della struttura</b>	Buono		
<b>Proprietà immobiliare</b>	Pubblico	<b>Gestione del servizio a cura di</b>	Pubblico
<b>Foto</b>		<b>Foto</b>	
			

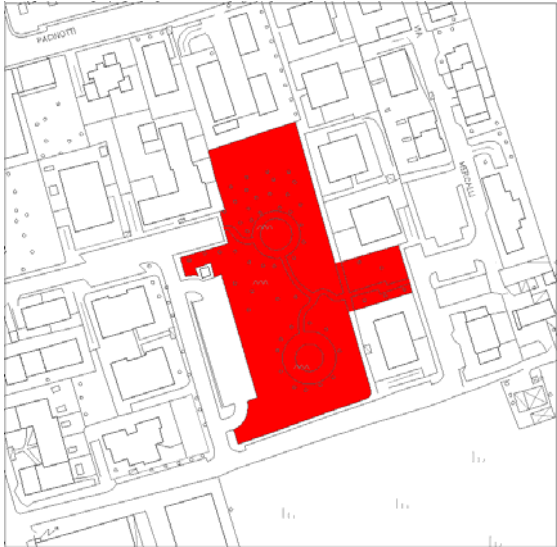



<b>Categoria</b>	Verde pubblico e sport	<b>Servizio</b>	Verde urbano
<b>Identificativo</b>	37	<b>Denominazione Servizio</b>	Verde urbano
<b>Localizzazione</b>	Via Lombardia/via Enrico Mattei/via Grazia Deledda		
<b>Zona di Prg approvato</b>	Zona SP per attrezzature a servizio degli insediamenti produttivi		
<b>Stato di attuazione</b>	Attuato		
<b>Estratto aerofotogrammetrico</b>		<b>Stralcio ortofoto</b>	
			
<b>SF</b>	1.708,88 mq		
<b>Presenza di parcheggi pert. di uso esclusivo</b>	No		
<b>Presenza di parcheggi nelle vicinanze</b>	Si		
<b>Presenza di spazi speciali</b>	No		
<b>Stato di conservazione dell'immobile</b>	/		
<b>Stato di conservazione della struttura</b>	Buono		
<b>Proprietà immobiliare</b>	Pubblico	<b>Gestione del servizio a cura di</b>	Pubblico
<b>Foto</b>		<b>Foto</b>	
			



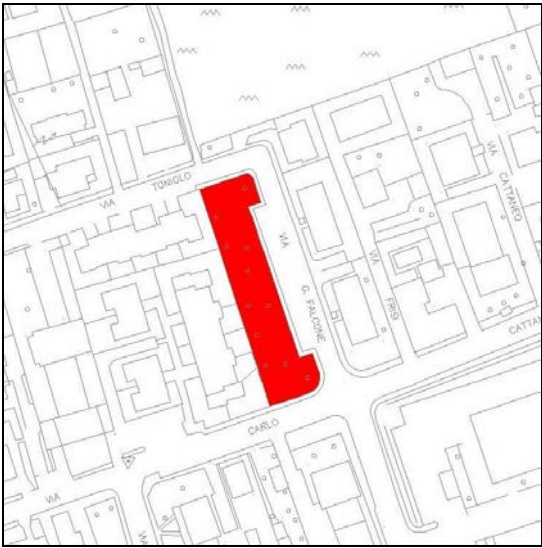



<b>Categoria</b>	Verde pubblico e sport	<b>Servizio</b>	Giardini pubblici
<b>Identificativo</b>	38	<b>Denominazione Servizio</b>	Giardini pubblici
<b>Localizzazione</b>	Via Enrico Fermi		
<b>Zona di Prg approvato</b>	Zona SR per attrezzature a servizio degli insediamenti residenziali		
<b>Stato di attuazione</b>	Attuato		
<b>Estratto aerofotogrammetrico</b>		<b>Stralcio ortofoto</b>	
			
<b>SF</b>	10.178,33 mq		
<b>Presenza di parcheggi pert. di uso esclusivo</b>	No		
<b>Presenza di parcheggi nelle vicinanze</b>	Si		
<b>Presenza di spazi speciali</b>	No		
<b>Stato di conservazione dell'immobile</b>	/		
<b>Stato di conservazione della struttura</b>	Buono		
<b>Proprietà immobiliare</b>	Pubblico	<b>Gestione del servizio a cura di</b>	Pubblico
<b>Foto</b>		<b>Foto</b>	
			

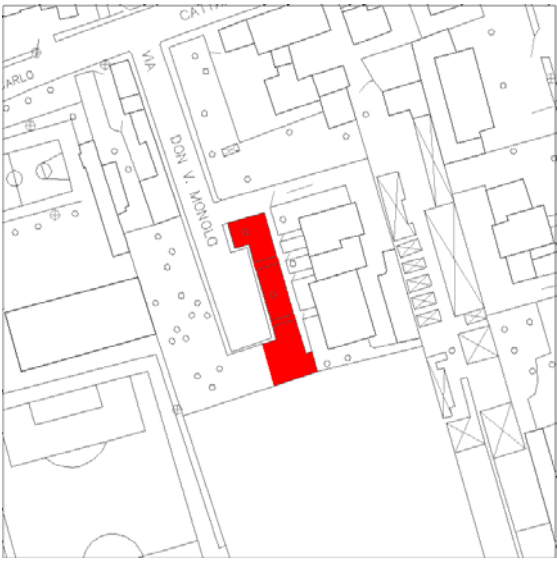

<b>Categoria</b>	Verde pubblico e sport	<b>Servizio</b>	Giardini pubblici
<b>Identificativo</b>	39	<b>Denominazione Servizio</b>	Giardini pubblici
<b>Localizzazione</b>	Via E. Torricelli		
<b>Zona di Prg approvato</b>	Zona SR per attrezzature a servizio degli insediamenti residenziali		
<b>Stato di attuazione</b>	Attuato		
<b>Estratto aerofotogrammetrico</b>		<b>Stralcio ortofoto</b>	
			
<b>SF</b>	9.031,86 mq		
<b>Presenza di parcheggi pert. di uso esclusivo</b>	No		
<b>Presenza di parcheggi nelle vicinanze</b>	Si		
<b>Presenza di spazi speciali</b>	No		
<b>Stato di conservazione dell'immobile</b>	/		
<b>Stato di conservazione della struttura</b>	Buono		
<b>Proprietà immobiliare</b>	Pubblico	<b>Gestione del servizio a cura di</b>	Pubblico
<b>Foto</b>		<b>Foto</b>	
			

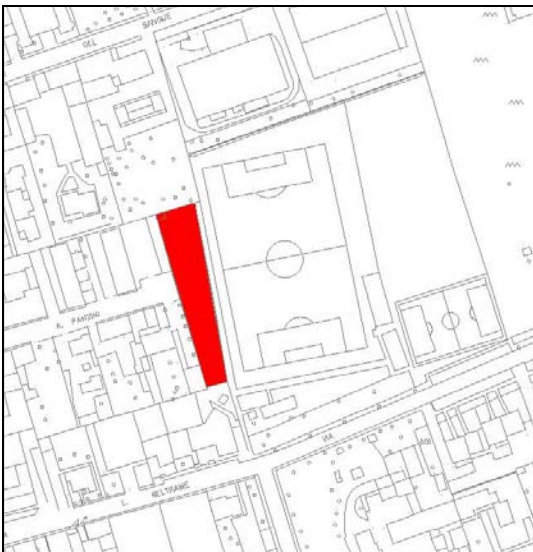



<b>Categoria</b>	Verde pubblico e sport	<b>Servizio</b>	Vivaio Comunale
<b>Identificativo</b>	40	<b>Denominazione Servizio</b>	Vivaio Comunale
<b>Localizzazione</b>	Via E. Torricelli		
<b>Zona di Prg approvato</b>	Zona SR per attrezzature a servizio degli insediamenti residenziali		
<b>Stato di attuazione</b>	Attuato		
<b>Estratto aerofotogrammetrico</b>		<b>Stralcio ortofoto</b>	
			
<b>SF</b>	1.822,1 mq		
<b>Presenza di parcheggi pert. di uso esclusivo</b>	No		
<b>Presenza di parcheggi nelle vicinanze</b>	Si		
<b>Presenza di spazi speciali</b>	No		
<b>Stato di conservazione dell'immobile</b>	/		
<b>Stato di conservazione della struttura</b>	Sufficiente		
<b>Proprietà immobiliare</b>	Pubblico	<b>Gestione del servizio a cura di</b>	Pubblico
<b>Foto</b>		<b>Foto</b>	
			

<b>Categoria</b>	Verde pubblico e sport	<b>Servizio</b>	Giardini pubblici
<b>Identificativo</b>	41	<b>Denominazione Servizio</b>	Giardini pubblici
<b>Localizzazione</b>	Via Archimede		
<b>Zona di Prg approvato</b>	Zona SR per attrezzature a servizio degli insediamenti residenziali		
<b>Stato di attuazione</b>	Attuato		
<b>Estratto aerofotogrammetrico</b>		<b>Stralcio ortofoto</b>	
			
<b>SF</b>	7.329 mq		
<b>Presenza di parcheggi pert. di uso esclusivo</b>	No		
<b>Presenza di parcheggi nelle vicinanze</b>	Si		
<b>Presenza di spazi speciali</b>	No		
<b>Stato di conservazione dell'immobile</b>	/		
<b>Stato di conservazione della struttura</b>	Buono		
<b>Proprietà immobiliare</b>	Pubblico	<b>Gestione del servizio a cura di</b>	Pubblico
<b>Foto</b>		<b>Foto</b>	
			

<b>Categoria</b>	Verde pubblico e sport	<b>Servizio</b>	Verde urbano
<b>Identificativo</b>	42	<b>Denominazione Servizio</b>	Verde urbano
<b>Localizzazione</b>	Via Ettore Maiorana		
<b>Zona di Prg approvato</b>	Zona SP per attrezzature a servizio degli insediamenti produttivi		
<b>Stato di attuazione</b>	Attuato		
<b>Estratto aerofotogrammetrico</b>		<b>Stralcio ortofoto</b>	
			
<b>SF</b>	3.999,14 mq		
<b>Presenza di parcheggi pert. di uso esclusivo</b>	No		
<b>Presenza di parcheggi nelle vicinanze</b>	Si		
<b>Presenza di spazi speciali</b>	No		
<b>Stato di conservazione dell'immobile</b>	/		
<b>Stato di conservazione della struttura</b>	Sufficiente		
<b>Proprietà immobiliare</b>	Pubblico	<b>Gestione del servizio a cura di</b>	Pubblico
<b>Foto</b>		<b>Foto</b>	
			

<b>Categoria</b>	Verde pubblico e sport	<b>Servizio</b>	Verde urbano
<b>Identificativo</b>	43	<b>Denominazione Servizio</b>	Verde urbano
<b>Localizzazione</b>	Via Giovanni Falcone		
<b>Zona di Prg approvato</b>	Zona SR per attrezzature a servizio degli insediamenti residenziali		
<b>Stato di attuazione</b>	Attuato		
<b>Estratto aerofotogrammetrico</b>		<b>Stralcio ortofoto</b>	
			
<b>SF</b>	1.469,19 mq		
<b>Presenza di parcheggi pert. di uso esclusivo</b>	No		
<b>Presenza di parcheggi nelle vicinanze</b>	Si		
<b>Presenza di spazi speciali</b>	No		
<b>Stato di conservazione dell'immobile</b>	/		
<b>Stato di conservazione della struttura</b>	Buono		
<b>Proprietà immobiliare</b>	Pubblico	<b>Gestione del servizio a cura di</b>	Pubblico
<b>Foto</b>	<b>Foto</b>		
			

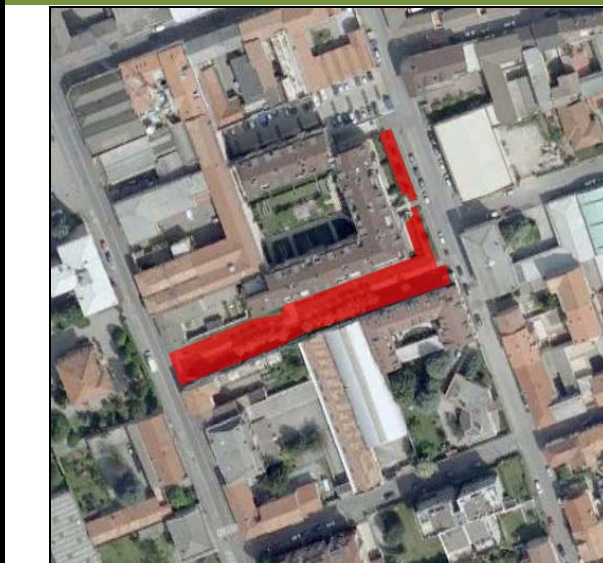
<b>Categoria</b>	Verde pubblico e sport	<b>Servizio</b>	Verde urbano
<b>Identificativo</b>	44	<b>Denominazione Servizio</b>	Verde urbano
<b>Localizzazione</b>	Via Don V. Monolo		
<b>Zona di Prg approvato</b>	Zona SR per attrezzature a servizio degli insediamenti residenziali		
<b>Stato di attuazione</b>	Attuato		
<b>Estratto aerofotogrammetrico</b>		<b>Stralcio ortofoto</b>	
			
<b>SF</b>	336 mq		
<b>Presenza di parcheggi pert. di uso esclusivo</b>	No		
<b>Presenza di parcheggi nelle vicinanze</b>	Si		
<b>Presenza di spazi speciali</b>	No		
<b>Stato di conservazione dell'immobile</b>	/		
<b>Stato di conservazione della struttura</b>	Sufficiente		
<b>Proprietà immobiliare</b>	Pubblico	<b>Gestione del servizio a cura di</b>	Privato
<b>Foto</b>		<b>Foto</b>	
			

<b>Categoria</b>	Verde pubblico e sport	<b>Servizio</b>	Verde urbano
<b>Identificativo</b>	45	<b>Denominazione Servizio</b>	Verde urbano
<b>Localizzazione</b>	Via A. Panzini		
<b>Zona di Prg approvato</b>	Zona SR per attrezzature a servizio degli insediamenti residenziali		
<b>Stato di attuazione</b>	Attuato		
<b>Estratto aerofotogrammetrico</b>		<b>Stralcio ortofoto</b>	
			
<b>SF</b>	2.097,56 mq		
<b>Presenza di parcheggi pert. di uso esclusivo</b>	No		
<b>Presenza di parcheggi nelle vicinanze</b>	Si		
<b>Presenza di spazi speciali</b>	No		
<b>Stato di conservazione dell'immobile</b>	/		
<b>Stato di conservazione della struttura</b>	Sufficiente		
<b>Proprietà immobiliare</b>	Pubblica	<b>Gestione del servizio a cura di</b>	Pubblico
<b>Foto</b>		<b>Foto</b>	
			



<b>Categoria</b>	Verde pubblico e sport	<b>Servizio</b>	Giardini pubblici
<b>Identificativo</b>	46	<b>Denominazione Servizio</b>	Giardini pubblici
<b>Localizzazione</b>	Via Oslavia		
<b>Zona di Prg approvato</b>	Zona C residenziale a Piano di Lottizzazione		
<b>Stato di attuazione</b>	Attuato		

<b>Estratto aerofotogrammetrico</b>	<b>Stralcio ortofoto</b>
-------------------------------------	--------------------------






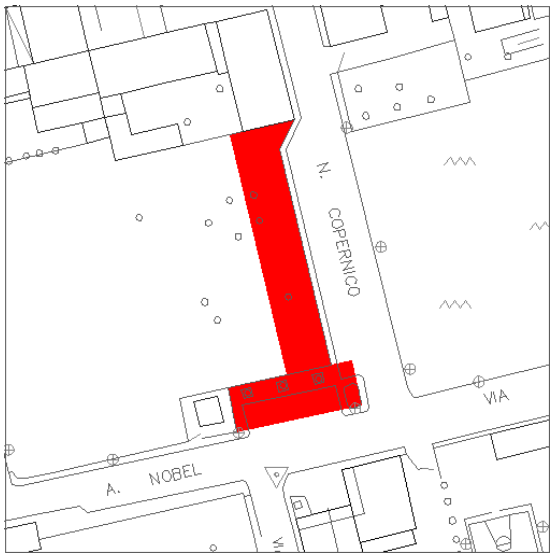



<b>SF</b>	1.624,02 mq		
<b>Presenza di parcheggi pert. di uso esclusivo</b>	No		
<b>Presenza di parcheggi nelle vicinanze</b>	Si		
<b>Presenza di spazi speciali</b>	No		
<b>Stato di conservazione dell'immobile</b>	/		
<b>Stato di conservazione della struttura</b>	Ottimo		
<b>Proprietà immobiliare</b>	Pubblica	<b>Gestione del servizio a cura di</b>	Pubblico

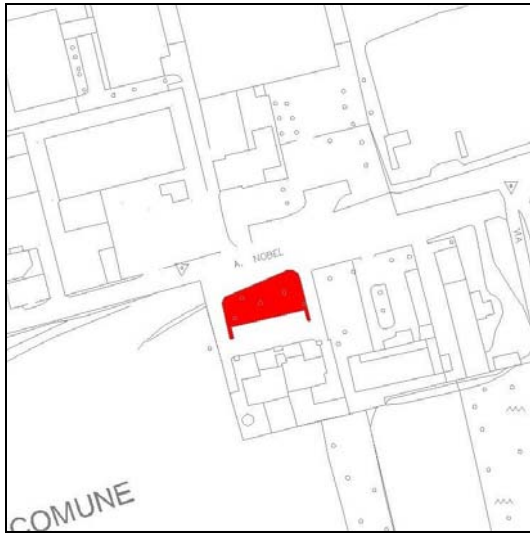



<b>Foto</b>	<b>Foto</b>
-------------	-------------



<b>Categoria</b>	Verde pubblico e sport	<b>Servizio</b>	Verde urbano
<b>Identificativo</b>	47	<b>Denominazione Servizio</b>	Verde urbano
<b>Localizzazione</b>	Via Isonzo		
<b>Zona di Prg approvato</b>	Zona SR per attrezzature a servizio degli insediamenti residenziali		
<b>Stato di attuazione</b>	Attuato		
<b>Estratto aerofotogrammetrico</b>		<b>Stralcio ortofoto</b>	
			
<b>SF</b>	9.094,38 mq		
<b>Presenza di parcheggi pert. di uso esclusivo</b>	No		
<b>Presenza di parcheggi nelle vicinanze</b>	Si		
<b>Presenza di spazi speciali</b>	Si, edicola		
<b>Stato di conservazione dell'immobile</b>	/		
<b>Stato di conservazione della struttura</b>	Buono		
<b>Proprietà immobiliare</b>	Pubblica	<b>Gestione del servizio a cura di</b>	Pubblico
<b>Foto</b>		<b>Foto</b>	
			



<b>Categoria</b>	Verde pubblico e sport	<b>Servizio</b>	Verde urbano
<b>Identificativo</b>	48	<b>Denominazione Servizio</b>	Verde urbano
<b>Localizzazione</b>	Via Negrelli		
<b>Zona di Prg approvato</b>	Zona SR per attrezzature a servizio degli insediamenti residenziali		
<b>Stato di attuazione</b>	Attuato		
<b>Estratto aerofotogrammetrico</b>		<b>Stralcio ortofoto</b>	
			
<b>SF</b>	866,06 mq		
<b>Presenza di parcheggi pert. di uso esclusivo</b>	No		
<b>Presenza di parcheggi nelle vicinanze</b>	Si		
<b>Presenza di spazi speciali</b>	No		
<b>Stato di conservazione dell'immobile</b>	/		
<b>Stato di conservazione della struttura</b>	Sufficiente		
<b>Proprietà immobiliare</b>	Pubblica	<b>Gestione del servizio a cura di</b>	Pubblico
<b>Foto</b>		<b>Foto</b>	
			

<b>Categoria</b>	Verde pubblico e sport	<b>Servizio</b>	Verde urbano
<b>Identificativo</b>	49	<b>Denominazione Servizio</b>	Verde urbano
<b>Localizzazione</b>	Via N. Copernico		
<b>Zona di Prg approvato</b>	Zona SR per attrezzature a servizio degli insediamenti residenziali a PL		
<b>Stato di attuazione</b>	Attuato		
<b>Estratto aerofotogrammetrico</b>		<b>Stralcio ortofoto</b>	
			
<b>SF</b>	832 mq		
<b>Presenza di parcheggi pert. di uso esclusivo</b>	No		
<b>Presenza di parcheggi nelle vicinanze</b>	Si		
<b>Presenza di spazi speciali</b>	No		
<b>Stato di conservazione dell'immobile</b>	/		
<b>Stato di conservazione della struttura</b>	Sufficiente		
<b>Proprietà immobiliare</b>	Privata	<b>Gestione del servizio a cura di</b>	Pubblico
<b>Foto</b>		<b>Foto</b>	
			

<b>Categoria</b>	Verde pubblico e sport	<b>Servizio</b>	Verde urbano
<b>Identificativo</b>	50	<b>Denominazione Servizio</b>	Verde urbano
<b>Localizzazione</b>	Via A. Nobel		
<b>Zona di Prg approvato</b>	Zona SR per attrezzature a servizio degli insediamenti residenziali		
<b>Stato di attuazione</b>	Attuato		
<b>Estratto aerofotogrammetrico</b>		<b>Stralcio ortofoto</b>	
			
<b>SF</b>	445,27 mq		
<b>Presenza di parcheggi pert. di uso esclusivo</b>	No		
<b>Presenza di parcheggi nelle vicinanze</b>	Si		
<b>Presenza di spazi speciali</b>	No		
<b>Stato di conservazione dell'immobile</b>	/		
<b>Stato di conservazione della struttura</b>	Sufficiente		
<b>Proprietà immobiliare</b>	Pubblica	<b>Gestione del servizio a cura di</b>	Pubblico
<b>Foto</b>	<b>Foto</b>		
			

<b>Categoria</b>	Verde pubblico e sport	<b>Servizio</b>	Giardini pubblici
<b>Identificativo</b>	51	<b>Denominazione Servizio</b>	Giardini pubblici
<b>Localizzazione</b>	Largo Tricolore		
<b>Zona di Prg approvato</b>	Zona SR per attrezzature a servizio degli insediamenti residenziali		
<b>Stato di attuazione</b>	Attuato		
<b>Estratto aerofotogrammetrico</b>		<b>Stralcio ortofoto</b>	
			
<b>SF</b>	5.130,22 mq		
<b>Presenza di parcheggi pert. di uso esclusivo</b>	No		
<b>Presenza di parcheggi nelle vicinanze</b>	Si		
<b>Presenza di spazi speciali</b>	Si, spazi aperti ad uso pubblico		
<b>Stato di conservazione dell'immobile</b>	/		
<b>Stato di conservazione della struttura</b>	Buono		
<b>Proprietà immobiliare</b>	Pubblica	<b>Gestione del servizio a cura di</b>	Pubblico
<b>Foto</b>		<b>Foto</b>	
			


<b>Categoria</b>	Verde pubblico e sport	<b>Servizio</b>	Verde urbano
<b>Identificativo</b>	52	<b>Denominazione Servizio</b>	Verde urbano
<b>Localizzazione</b>	Via F. Ferrucci		
<b>Zona di Prg approvato</b>	Zona SR per attrezzature a servizio degli insediamenti residenziali		
<b>Stato di attuazione</b>	Attuato		
<b>Estratto aerofotogrammetrico</b>		<b>Stralcio ortofoto</b>	
			
<b>SF</b>	546 mq		
<b>Presenza di parcheggi pert. di uso esclusivo</b>	No		
<b>Presenza di parcheggi nelle vicinanze</b>	Si		
<b>Presenza di spazi speciali</b>	No		
<b>Stato di conservazione dell'immobile</b>	/		
<b>Stato di conservazione della struttura</b>	Buono		
<b>Proprietà immobiliare</b>	Pubblica	<b>Gestione del servizio a cura di</b>	Pubblico
<b>Foto</b>		<b>Foto</b>	
			

<b>Categoria</b>	Verde pubblico e sport	<b>Servizio</b>	Verde urbano
<b>Identificativo</b>	53	<b>Denominazione Servizio</b>	Verde urbano
<b>Localizzazione</b>	Via Monza		
<b>Zona di Prg approvato</b>	Zona SR per attrezzature a servizio degli insediamenti residenziali		
<b>Stato di attuazione</b>	Attuato		
<b>Estratto aerofotogrammetrico</b>		<b>Stralcio ortofoto</b>	
			
<b>SF</b>	4.513 mq		
<b>Presenza di parcheggi pert. di uso esclusivo</b>	No		
<b>Presenza di parcheggi nelle vicinanze</b>	Si		
<b>Presenza di spazi speciali</b>	No		
<b>Stato di conservazione dell'immobile</b>	/		
<b>Stato di conservazione della struttura</b>	Buono		
<b>Proprietà immobiliare</b>	Pubblica	<b>Gestione del servizio a cura di</b>	Pubblico
<b>Foto</b>		<b>Foto</b>	
			

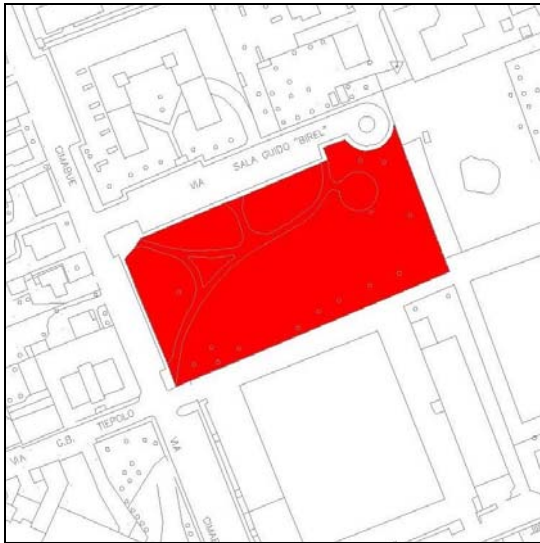





<b>Categoria</b>	Verde pubblico e sport	<b>Servizio</b>	Verde urbano
<b>Identificativo</b>	54	<b>Denominazione Servizio</b>	Verde urbano
<b>Localizzazione</b>	Via G. Mameli		
<b>Zona di Prg approvato</b>	Zona SR per attrezzature a servizio degli insediamenti residenziali		
<b>Stato di attuazione</b>	Attuato		
<b>Estratto aerofotogrammetrico</b>		<b>Stralcio ortofoto</b>	
			
<b>SF</b>	4.447 mq		
<b>Presenza di parcheggi pert. di uso esclusivo</b>	No		
<b>Presenza di parcheggi nelle vicinanze</b>	Si		
<b>Presenza di spazi speciali</b>	No		
<b>Stato di conservazione dell'immobile</b>	/		
<b>Stato di conservazione della struttura</b>	Buono		
<b>Proprietà immobiliare</b>	Pubblica	<b>Gestione del servizio a cura di</b>	Pubblico
<b>Foto</b>	<b>Foto</b>		
			





<b>Categoria</b>	Verde pubblico e sport	<b>Servizio</b>	Giardini pubblici
<b>Identificativo</b>	55	<b>Denominazione Servizio</b>	Giardini pubblici
<b>Localizzazione</b>	Via Caravaggio		
<b>Zona di Prg approvato</b>	Zona SR per attrezzature a servizio degli insediamenti residenziali		
<b>Stato di attuazione</b>	Attuato		
<b>Estratto aerofotogrammetrico</b>		<b>Stralcio ortofoto</b>	
			
<b>SF</b>	1.466,7 mq		
<b>Presenza di parcheggi pert. di uso esclusivo</b>	No		
<b>Presenza di parcheggi nelle vicinanze</b>	Si		
<b>Presenza di spazi speciali</b>	No		
<b>Stato di conservazione dell'immobile</b>	/		
<b>Stato di conservazione della struttura</b>	Ottimo		
<b>Proprietà immobiliare</b>	Pubblica	<b>Gestione del servizio a cura di</b>	Pubblico
<b>Foto</b>		<b>Foto</b>	
			

<b>Categoria</b>	Verde pubblico e sport	<b>Servizio</b>	Giardini pubblici
<b>Identificativo</b>	56	<b>Denominazione Servizio</b>	Giardini pubblici
<b>Localizzazione</b>	Via Palazzine		
<b>Zona di Prg approvato</b>	Zona SR per attrezzature a servizio degli insediamenti residenziali		
<b>Stato di attuazione</b>	Attuato		
<b>Estratto aerofotogrammetrico</b>		<b>Stralcio ortofoto</b>	
			
<b>SF</b>	452,91 mq		
<b>Presenza di parcheggi pert. di uso esclusivo</b>	No		
<b>Presenza di parcheggi nelle vicinanze</b>	Si		
<b>Presenza di spazi speciali</b>	No		
<b>Stato di conservazione dell'immobile</b>	/		
<b>Stato di conservazione della struttura</b>	Buono		
<b>Proprietà immobiliare</b>	Pubblico	<b>Gestione del servizio a cura di</b>	Pubblico
<b>Foto</b>		<b>Foto</b>	
			

<b>Categoria</b>	Verde pubblico e sport	<b>Servizio</b>	Verde urbano
<b>Identificativo</b>	57	<b>Denominazione Servizio</b>	Verde urbano
<b>Localizzazione</b>	Via della Fortuna		
<b>Zona di Prg approvato</b>	Zona B a prevalenza residenziale con frammistione funzionale		
<b>Stato di attuazione</b>	Attuale		
<b>Estratto aerofotogrammetrico</b>		<b>Stralcio ortofoto</b>	
			
<b>SF</b>	1.299 mq		
<b>Presenza di parcheggi pert. di uso esclusivo</b>	No		
<b>Presenza di parcheggi nelle vicinanze</b>	No		
<b>Presenza di spazi speciali</b>	No		
<b>Stato di conservazione dell'immobile</b>	/		
<b>Stato di conservazione della struttura</b>	Sufficiente		
<b>Proprietà immobiliare</b>	Pubblico	<b>Gestione del servizio a cura di</b>	Pubblica
<b>Foto</b>		<b>Foto</b>	
			

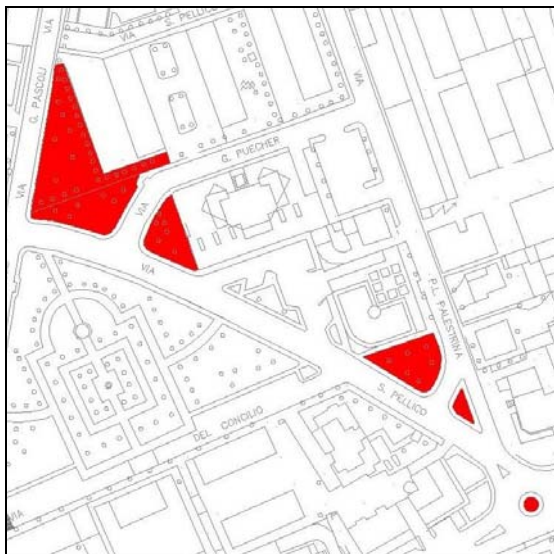



<b>Categoria</b>	Verde pubblico e sport	<b>Servizio</b>	Giardini pubblici
<b>Identificativo</b>	58	<b>Denominazione Servizio</b>	Giardini pubblici
<b>Localizzazione</b>	Via Sala Guido		
<b>Zona di Prg approvato</b>	Zona SR per attrezzature a servizio degli insediamenti residenziali		
<b>Stato di attuazione</b>	Attuato		
<b>Estratto aerofotogrammetrico</b>		<b>Stralcio ortofoto</b>	
			
<b>SF</b>	6.446,95 mq		
<b>Presenza di parcheggi pert. di uso esclusivo</b>	No		
<b>Presenza di parcheggi nelle vicinanze</b>	Si		
<b>Presenza di spazi speciali</b>	No		
<b>Stato di conservazione dell'immobile</b>	/		
<b>Stato di conservazione della struttura</b>	Ottimo		
<b>Proprietà immobiliare</b>	Pubblica	<b>Gestione del servizio a cura di</b>	Pubblico
<b>Foto</b>		<b>Foto</b>	
			





<b>Categoria</b>	Verde pubblico e sport	<b>Servizio</b>	Verde urbano
<b>Identificativo</b>	59	<b>Denominazione Servizio</b>	Verde urbano
<b>Localizzazione</b>	Via Valassina		
<b>Zona di Prg approvato</b>	Viabilità		
<b>Stato di attuazione</b>	Attuato		
<b>Estratto aerofotogrammetrico</b>		<b>Stralcio ortofoto</b>	
			
<b>SF</b>	22.758,92mq		
<b>Presenza di parcheggi pert. di uso esclusivo</b>	No		
<b>Presenza di parcheggi nelle vicinanze</b>	Si		
<b>Presenza di spazi speciali</b>	No		
<b>Stato di conservazione dell'immobile</b>	/		
<b>Stato di conservazione della struttura</b>	Sufficiente		
<b>Proprietà immobiliare</b>	Pubblica	<b>Gestione del servizio a cura di</b>	Pubblico
<b>Foto</b>		<b>Foto</b>	
			

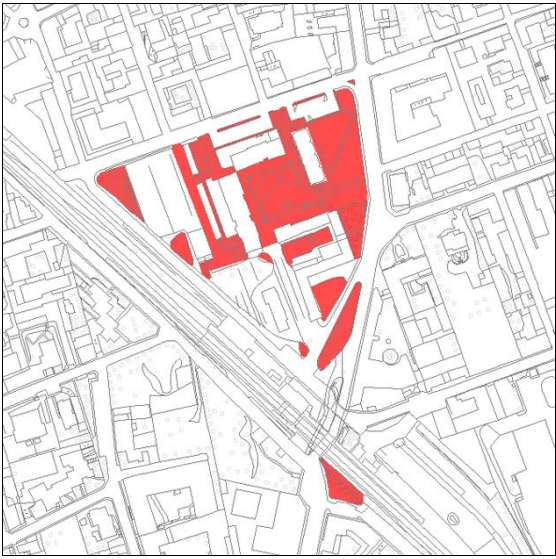


<b>Categoria</b>	Verde pubblico e sport	<b>Servizio</b>	Verde urbano
<b>Identificativo</b>	60	<b>Denominazione Servizio</b>	Verde urbano
<b>Localizzazione</b>	Via G. Carducci, Strada Statale del Lago di Como e dello Spluga		
<b>Zona di Prg approvato</b>	Zona SR per attrezzature a servizio degli insediamenti residenziali + Zona F2 parco urbano in fascia di inserimento ambientale della S.S. Valtassina (IAV)		
<b>Stato di attuazione</b>	Attuato		
<b>Estratto aerofotogrammetrico</b>		<b>Stralcio ortofoto</b>	
			
<b>SF</b>	20.262 mq		
<b>Presenza di parcheggi pert. di uso esclusivo</b>	No		
<b>Presenza di parcheggi nelle vicinanze</b>	Si		
<b>Presenza di spazi speciali</b>	No		
<b>Stato di conservazione dell'immobile</b>	/		
<b>Stato di conservazione della struttura</b>	Sufficiente		
<b>Proprietà immobiliare</b>	Pubblica	<b>Gestione del servizio a cura di</b>	Pubblico
<b>Foto</b>	<b>Foto</b>		
			

<b>Categoria</b>	Verde pubblico e sport	<b>Servizio</b>	Giardini pubblici
<b>Identificativo</b>	61	<b>Denominazione Servizio</b>	Giardini pubblici
<b>Localizzazione</b>	Via del Concilio		
<b>Zona di Prg approvato</b>	Zona SR per attrezzature a servizio degli insediamenti residenziali		
<b>Stato di attuazione</b>	Attuato		
<b>Estratto aerofotogrammetrico</b>		<b>Stralcio ortofoto</b>	
			
<b>SF</b>	5.938,49 mq		
<b>Presenza di parcheggi pert. di uso esclusivo</b>	No		
<b>Presenza di parcheggi nelle vicinanze</b>	Si		
<b>Presenza di spazi speciali</b>	No		
<b>Stato di conservazione dell'immobile</b>	/		
<b>Stato di conservazione della struttura</b>	Buono		
<b>Proprietà immobiliare</b>	Pubblica	<b>Gestione del servizio a cura di</b>	Pubblico
<b>Foto</b>		<b>Foto</b>	
			









<b>Categoria</b>	Verde pubblico e sport	<b>Servizio</b>	Verde urbano
<b>Identificativo</b>	62	<b>Denominazione Servizio</b>	Verde urbano
<b>Localizzazione</b>	Via S. Pellico		
<b>Zona di Prg approvato</b>	Zona B a prevalenza residenziale con frammistione funzionale, zona SR per attrezzature a servizio degli insediamenti residenziali		
<b>Stato di attuazione</b>	Attuato		
<b>Estratto aerofotogrammetrico</b>		<b>Stralcio ortofoto</b>	
			
<b>SF</b>	2.802,3 mq		
<b>Presenza di parcheggi pert. di uso esclusivo</b>	No		
<b>Presenza di parcheggi nelle vicinanze</b>	Si		
<b>Presenza di spazi speciali</b>	No		
<b>Stato di conservazione dell'immobile</b>	/		
<b>Stato di conservazione della struttura</b>	Buono		
<b>Proprietà immobiliare</b>	Pubblica	<b>Gestione del servizio a cura di</b>	Pubblico
<b>Foto</b>		<b>Foto</b>	
			

<b>Categoria</b>	Verde pubblico e sport	<b>Servizio</b>	Giardini pubblici
<b>Identificativo</b>	63	<b>Denominazione Servizio</b>	Giardini pubblici
<b>Localizzazione</b>	Via F. Petrarca		
<b>Zona di Prg approvato</b>	Zona SR per attrezzature a servizio degli insediamenti residenziali		
<b>Stato di attuazione</b>	Attuato		
<b>Estratto aerofotogrammetrico</b>		<b>Stralcio ortofoto</b>	
			
<b>SF</b>	1.792,58		
<b>Presenza di parcheggi pert. di uso esclusivo</b>	No		
<b>Presenza di parcheggi nelle vicinanze</b>	Si		
<b>Presenza di spazi speciali</b>	No		
<b>Stato di conservazione dell'immobile</b>	/		
<b>Stato di conservazione della struttura</b>	Buono		
<b>Proprietà immobiliare</b>	Pubblica	<b>Gestione del servizio a cura di</b>	Pubblico
<b>Foto</b>		<b>Foto</b>	
			

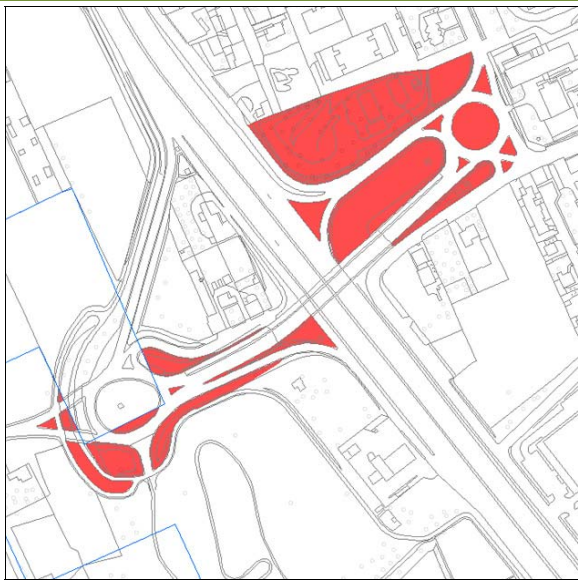



<b>Categoria</b>	Verde pubblico e sport	<b>Servizio</b>	Giardini pubblici e Verde urbano
<b>Identificativo</b>	64	<b>Denominazione Servizio</b>	Giardini pubblici e Verde urbano
<b>Localizzazione</b>	Piazza la Pira – Via Carducci		
<b>Zona di Prg approvato</b>	Zona SR per attrezzature a servizio degli insediamenti residenziali + Zona F		
<b>Stato di attuazione</b>	Attuato		
<b>Estratto aerofotogrammetrico</b>		<b>Stralcio ortofoto</b>	
			
<b>SF</b>	12.592,22 mq		
<b>Presenza di parcheggi pert. di uso esclusivo</b>	No		
<b>Presenza di parcheggi nelle vicinanze</b>	Si		
<b>Presenza di spazi speciali</b>	Si, spazi aperti ad uso pubblico		
<b>Stato di conservazione dell'immobile</b>	/		
<b>Stato di conservazione della struttura</b>	Buono		
<b>Proprietà immobiliare</b>	Pubblica	<b>Gestione del servizio a cura di</b>	Pubblico
<b>Foto</b>		<b>Foto</b>	
			

<b>Categoria</b>	Verde pubblico e sport	<b>Servizio</b>	Giardini pubblici
<b>Identificativo</b>	65	<b>Denominazione Servizio</b>	Giardini pubblici
<b>Localizzazione</b>	Via G. Piermarini		
<b>Zona di Prg approvato</b>	Zona SR per attrezzature a servizio degli insediamenti residenziali		
<b>Stato di attuazione</b>	Attuato		
<b>Estratto aerofotogrammetrico</b>		<b>Stralcio ortofoto</b>	
			
<b>SF</b>	14.408,06 mq		
<b>Presenza di parcheggi pert. di uso esclusivo</b>	No		
<b>Presenza di parcheggi nelle vicinanze</b>	Si		
<b>Presenza di spazi speciali</b>	No		
<b>Stato di conservazione dell'immobile</b>	/		
<b>Stato di conservazione della struttura</b>	Buono		
<b>Proprietà immobiliare</b>	Pubblica	<b>Gestione del servizio a cura di</b>	Pubblico
<b>Foto</b>		<b>Foto</b>	
			

<b>Categoria</b>	Verde pubblico e sport	<b>Servizio</b>	Verde urbano
<b>Identificativo</b>	66	<b>Denominazione Servizio</b>	Verde urbano
<b>Localizzazione</b>	Via A. Stoppani		
<b>Zona di Prg approvato</b>	Zona SR per attrezzature a servizio degli insediamenti residenziali		
<b>Stato di attuazione</b>	Attuato		
<b>Estratto aerofotogrammetrico</b>		<b>Stralcio ortofoto</b>	
			
<b>SF</b>	333 mq		
<b>Presenza di parcheggi pert. di uso esclusivo</b>	No		
<b>Presenza di parcheggi nelle vicinanze</b>	Si		
<b>Presenza di spazi speciali</b>	No		
<b>Stato di conservazione dell'immobile</b>	/		
<b>Stato di conservazione della struttura</b>	Buono		
<b>Proprietà immobiliare</b>	Pubblica	<b>Gestione del servizio a cura di</b>	Pubblico
<b>Foto</b>	<b>Foto</b>		
			



<b>Categoria</b>	Verde pubblico e sport	<b>Servizio</b>	Verde urbano
<b>Identificativo</b>	67	<b>Denominazione Servizio</b>	Verde urbano
<b>Localizzazione</b>	Via G. Piermarini		
<b>Zona di Prg approvato</b>	Zona SR per attrezzature a servizio degli insediamenti residenziali		
<b>Stato di attuazione</b>	Attuato		
<b>Estratto aerofotogrammetrico</b>		<b>Stralcio ortofoto</b>	
			
<b>SF</b>	4.335,74 mq		
<b>Presenza di parcheggi pert. di uso esclusivo</b>	No		
<b>Presenza di parcheggi nelle vicinanze</b>	Si		
<b>Presenza di spazi speciali</b>	No		
<b>Stato di conservazione dell'immobile</b>	/		
<b>Stato di conservazione della struttura</b>	Buono		
<b>Proprietà immobiliare</b>	Pubblica	<b>Gestione del servizio a cura di</b>	Pubblico
<b>Foto</b>		<b>Foto</b>	
			

<b>Categoria</b>	Verde pubblico e sport	<b>Servizio</b>	Verde urbano
<b>Identificativo</b>	68	<b>Denominazione Servizio</b>	Verde urbano
<b>Localizzazione</b>	Via L. Canonica		
<b>Zona di Prg approvato</b>	Zona SP per attrezzature a servizio degli insediamenti produttivi		
<b>Stato di attuazione</b>	Attuato		
<b>Estratto aerofotogrammetrico</b>		<b>Stralcio ortofoto</b>	
			
<b>SF</b>	1.371 mq		
<b>Presenza di parcheggi pert. di uso esclusivo</b>	Si		
<b>Presenza di parcheggi nelle vicinanze</b>	No		
<b>Presenza di spazi speciali</b>	No		
<b>Stato di conservazione dell'immobile</b>	/		
<b>Stato di conservazione della struttura</b>	Buono		
<b>Proprietà immobiliare</b>	Pubblica	<b>Gestione del servizio a cura di</b>	Pubblico
<b>Foto</b>		<b>Foto</b>	
			

<b>Categoria</b>	Verde pubblico e sport	<b>Servizio</b>	Verde urbano
<b>Identificativo</b>	69	<b>Denominazione Servizio</b>	Verde urbano
<b>Localizzazione</b>	Via Bettega – Via Mascagni		
<b>Zona di Prg approvato</b>	Zona SR per attrezzature a servizio degli insediamenti residenziali + viabilità		
<b>Stato di attuazione</b>	Attuato		
<b>Estratto aerofotogrammetrico</b>		<b>Stralcio ortofoto</b>	
			
<b>SF</b>	17.227,44 mq		
<b>Presenza di parcheggi pert. di uso esclusivo</b>	No		
<b>Presenza di parcheggi nelle vicinanze</b>	Si		
<b>Presenza di spazi speciali</b>	No		
<b>Stato di conservazione dell'immobile</b>	/		
<b>Stato di conservazione della struttura</b>	Buono		
<b>Proprietà immobiliare</b>	Pubblica	<b>Gestione del servizio a cura di</b>	Pubblico
<b>Foto</b>		<b>Foto</b>	
			



<b>Categoria</b>	Verde pubblico e sport	<b>Servizio</b>	Giardino pubblico
<b>Identificativo</b>	70	<b>Denominazione Servizio</b>	Giardino pubblico
<b>Localizzazione</b>	Via Bacelli		
<b>Zona di Prg approvato</b>	Zona SR per attrezzature a servizio degli insediamenti residenziali		
<b>Stato di attuazione</b>	Attuato		
<b>Estratto aerofotogrammetrico</b>		<b>Stralcio ortofoto</b>	
			
<b>SF</b>	4.214, 77 mq		
<b>Presenza di parcheggi pert. di uso esclusivo</b>	No		
<b>Presenza di parcheggi nelle vicinanze</b>	Si		
<b>Presenza di spazi speciali</b>	No		
<b>Stato di conservazione dell'immobile</b>	/		
<b>Stato di conservazione della struttura</b>	Buono		
<b>Proprietà immobiliare</b>	Pubblica	<b>Gestione del servizio a cura di</b>	Pubblica
<b>Foto</b>		<b>Foto</b>	
			

<b>Categoria</b>	Verde pubblico e sport	<b>Servizio</b>	Giardino pubblico
<b>Identificativo</b>	71	<b>Denominazione Servizio</b>	Giardino pubblico
<b>Localizzazione</b>	Via Botticelli		
<b>Zona di Prg approvato</b>	Zona SR per attrezzature a servizio degli insediamenti residenziali		
<b>Stato di attuazione</b>	Attuato		
<b>Estratto aerofotogrammetrico</b>		<b>Stralcio ortofoto</b>	
			
<b>SF</b>	15.436,56 mq		
<b>Presenza di parcheggi pert. di uso esclusivo</b>	No		
<b>Presenza di parcheggi nelle vicinanze</b>	Si		
<b>Presenza di spazi speciali</b>	No		
<b>Stato di conservazione dell'immobile</b>	/		
<b>Stato di conservazione della struttura</b>	Buono		
<b>Proprietà immobiliare</b>	Pubblica	<b>Gestione del servizio a cura di</b>	Pubblico
<b>Foto</b>		<b>Foto</b>	
			

<b>Categoria</b>	Verde pubblico e sport	<b>Servizio</b>	Giardino pubblico
<b>Identificativo</b>	72	<b>Denominazione Servizio</b>	Giardino pubblico
<b>Localizzazione</b>	Largo degli alpini		
<b>Zona di Prg approvato</b>	Zona SR per attrezzature a servizio degli insediamenti residenziali		
<b>Stato di attuazione</b>	Attuato		

		<b>Stralcio ortofoto</b>	
--	--	--------------------------	--

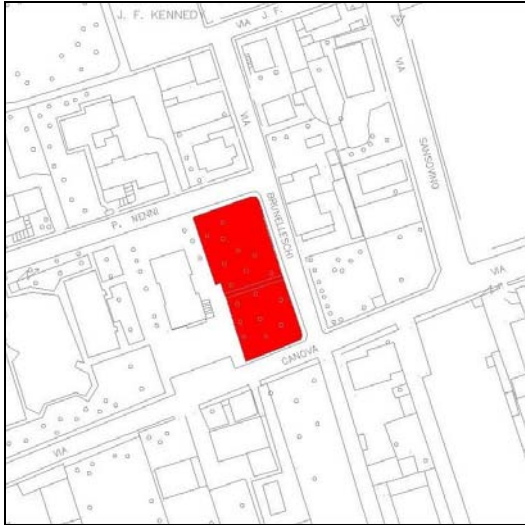





<b>SF</b>	3.341,06 mq		
<b>Presenza di parcheggi pert. di uso esclusivo</b>	No		
<b>Presenza di parcheggi nelle vicinanze</b>	Si		
<b>Presenza di spazi speciali</b>	Si, spazi aperti ad uso pubblico		
<b>Stato di conservazione dell'immobile</b>	/		
<b>Stato di conservazione della struttura</b>	Buono		
<b>Proprietà immobiliare</b>	Pubblica	<b>Gestione del servizio a cura di</b>	Pubblica

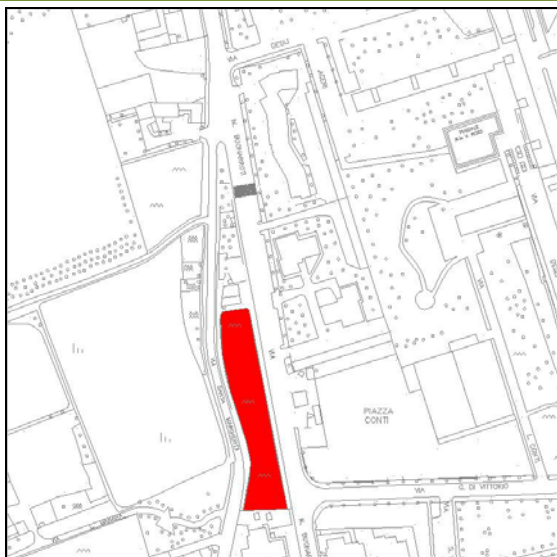

<b>Foto</b>		<b>Foto</b>	
-------------	--	-------------	--



<b>Categoria</b>	Verde pubblico e sport	<b>Servizio</b>	Giardino pubblico
<b>Identificativo</b>	73	<b>Denominazione Servizio</b>	Giardino pubblico
<b>Localizzazione</b>	Largo Marinai d'Italia		
<b>Zona di Prg approvato</b>	Zona Sr per attrezzature a servizio degli insediamenti residenziali		
<b>Stato di attuazione</b>	Attuato		
<b>Estratto aerofotogrammetrico</b>		<b>Stralcio ortofoto</b>	
			
<b>SF</b>	3.168 mq		
<b>Presenza di parcheggi pert. di uso esclusivo</b>	No		
<b>Presenza di parcheggi nelle vicinanze</b>	Si		
<b>Presenza di spazi speciali</b>	Si, spazi aperti ad uso pubblico		
<b>Stato di conservazione dell'immobile</b>	/		
<b>Stato di conservazione della struttura</b>	Buono		
<b>Proprietà immobiliare</b>	Pubblico	<b>Gestione del servizio a cura di</b>	Pubblico
<b>Foto</b>		<b>Foto</b>	
			




<b>Categoria</b>	Verde pubblico e sport	<b>Servizio</b>	Giardino pubblico
<b>Identificativo</b>	74	<b>Denominazione Servizio</b>	Giardino pubblico
<b>Localizzazione</b>	Via Nenni - Brunelleschi		
<b>Zona di Prg approvato</b>	Zona Sr per attrezzature a servizio degli insediamenti residenziali		
<b>Stato di attuazione</b>	Attuato		
<b>Estratto aerofotogrammetrico</b>		<b>Stralcio ortofoto</b>	
			
<b>SF</b>	1.422 mq		
<b>Presenza di parcheggi pert. di uso esclusivo</b>	No		
<b>Presenza di parcheggi nelle vicinanze</b>	Si		
<b>Presenza di spazi speciali</b>	No		
<b>Stato di conservazione dell'immobile</b>	/		
<b>Stato di conservazione della struttura</b>	Buono		
<b>Proprietà immobiliare</b>	Pubblica	<b>Gestione del servizio a cura di</b>	Pubblico
<b>Foto</b>		<b>Foto</b>	
			


<b>Categoria</b>	Verde pubblico e sport	<b>Servizio</b>	Giardino pubblico
<b>Identificativo</b>	75	<b>Denominazione Servizio</b>	Giardino pubblico
<b>Localizzazione</b>	Largo Kennedy – via Braille		
<b>Zona di Prg approvato</b>	Zona SR per attrezzature a servizio degli insediamenti residenziali + Zona SP per attrezzature a servizio degli insediamenti produttivi		
<b>Stato di attuazione</b>	Attuato		
<b>Estratto aerofotogrammetrico</b>		<b>Stralcio ortofoto</b>	
			
<b>SF</b>	11.501,42 mq		
<b>Presenza di parcheggi pert. di uso esclusivo</b>	No		
<b>Presenza di parcheggi nelle vicinanze</b>	Si		
<b>Presenza di spazi speciali</b>	No		
<b>Stato di conservazione dell'immobile</b>	/		
<b>Stato di conservazione della struttura</b>	Buono		
<b>Proprietà immobiliare</b>	Pubblico	<b>Gestione del servizio a cura di</b>	Pubblico
<b>Foto</b>		<b>Foto</b>	
			

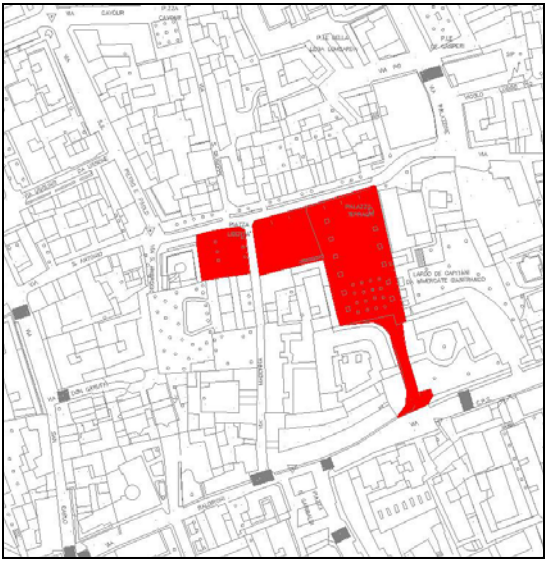



<b>Categoria</b>	Verde pubblico e sport	<b>Servizio</b>	Verde urbano
<b>Identificativo</b>	76	<b>Denominazione Servizio</b>	Verde urbano
<b>Localizzazione</b>	Via Michelangelo Buonarroti		
<b>Zona di Prg approvato</b>	Zona SR c per attrezzature a servizio degli insediamenti residenziali		
<b>Stato di attuazione</b>	Attuato		
<b>Estratto aerofotogrammetrico</b>		<b>Stralcio ortofoto</b>	
			
<b>SF</b>	2.039,19 mq		
<b>Presenza di parcheggi pert. di uso esclusivo</b>	No		
<b>Presenza di parcheggi nelle vicinanze</b>	Si		
<b>Presenza di spazi speciali</b>	No		
<b>Stato di conservazione dell'immobile</b>	/		
<b>Stato di conservazione della struttura</b>	Sufficiente		
<b>Proprietà immobiliare</b>	Pubblica	<b>Gestione del servizio a cura di</b>	Pubblico
<b>Foto</b>		<b>Foto</b>	
			

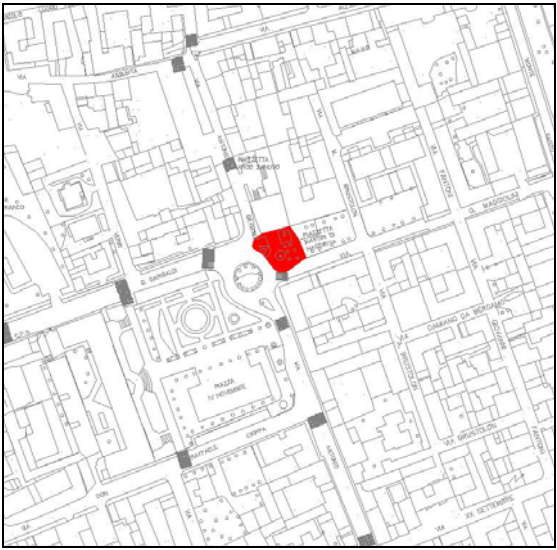



<b>Categoria</b>	Verde pubblico e sport	<b>Servizio</b>	Giardini pubblici
<b>Identificativo</b>	77	<b>Denominazione Servizio</b>	Giardini pubblici di via San Giorgio
<b>Localizzazione</b>	Via San Giorgio		
<b>Zona di Prg approvato</b>	Ambito RU 3 di riqualificazione urbana		
<b>Stato di attuazione</b>	In attuazione		
<b>Estratto aerofotogrammetrico</b>		<b>Stralcio ortofoto</b>	
			
<b>SF</b>	26.109,43 mq		
<b>Presenza di parcheggi pert. di uso esclusivo</b>	No		
<b>Presenza di parcheggi nelle vicinanze</b>	Si		
<b>Presenza di spazi speciali</b>	No		
<b>Stato di conservazione dell'immobile</b>	/		
<b>Stato di conservazione della struttura</b>	Sufficiente		
<b>Proprietà immobiliare</b>	Pubblica	<b>Gestione del servizio a cura di</b>	Pubblico
<b>Foto</b>		<b>Foto</b>	
			

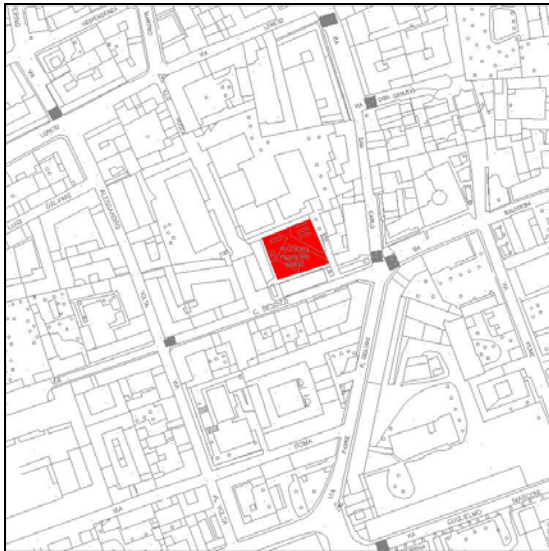





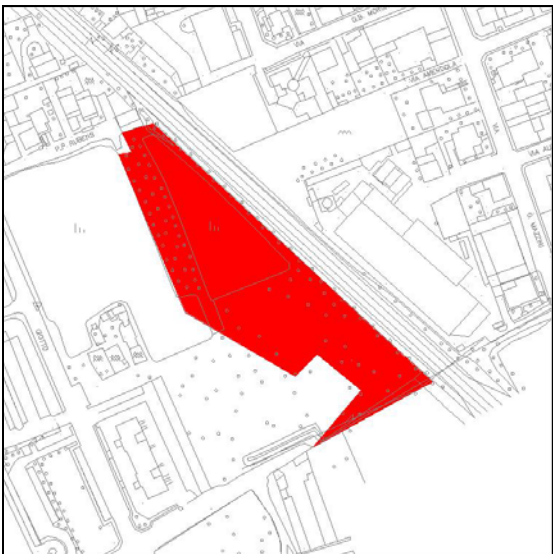



<b>Categoria</b>	Verde pubblico e sport	<b>Servizio</b>	Verde urbano
<b>Identificativo</b>	78	<b>Denominazione Servizio</b>	Verde urbano Leroy Merlin
<b>Localizzazione</b>	SS vecchia valassina		
<b>Zona di Prg approvato</b>	Zona IAV PAR3 ,7. Grande struttura non alimentare		
<b>Stato di attuazione</b>	Attuato		
<b>Estratto aerofotogrammetrico</b>		<b>Stralcio ortofoto</b>	
			
<b>SF</b>	11.548 mq		
<b>Presenza di parcheggi pert. di uso esclusivo</b>	No		
<b>Presenza di parcheggi nelle vicinanze</b>	Si		
<b>Presenza di spazi speciali</b>	No		
<b>Stato di conservazione dell'immobile</b>	/		
<b>Stato di conservazione della struttura</b>	Sufficiente		
<b>Proprietà immobiliare</b>	Pubblica	<b>Gestione del servizio a cura di</b>	Pubblico
<b>Foto</b>		<b>Foto</b>	
			

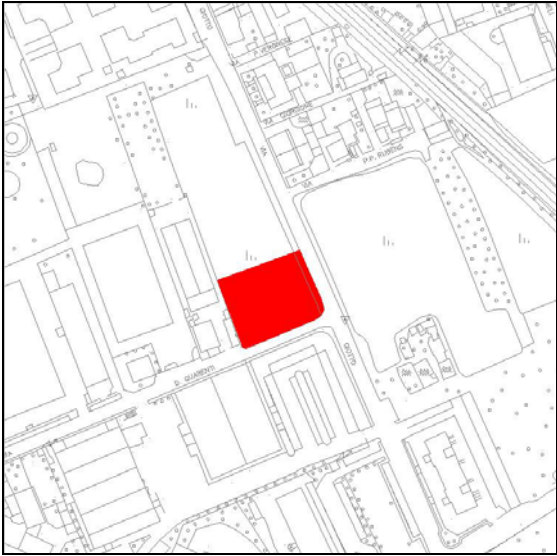



<b>Categoria</b>	Verde pubblico e sport	<b>Servizio</b>	Verde urbano
<b>Identificativo</b>	79	<b>Denominazione Servizio</b>	Verde urbano
<b>Localizzazione</b>	Via XXV Aprile		
<b>Zona di Prg approvato</b>	Zona SR per attrezzature a servizio degli insediamenti residenziali		
<b>Stato di attuazione</b>	Attuato		
<b>Estratto aerofotogrammetrico</b>		<b>Stralcio ortofoto</b>	
			
<b>SF</b>	350,12 mq		
<b>Presenza di parcheggi pert. di uso esclusivo</b>	No		
<b>Presenza di parcheggi nelle vicinanze</b>	Si		
<b>Presenza di spazi speciali</b>	No		
<b>Stato di conservazione dell'immobile</b>	/		
<b>Stato di conservazione della struttura</b>	Buono		
<b>Proprietà immobiliare</b>	Pubblica	<b>Gestione del servizio a cura di</b>	Pubblica
<b>Foto</b>	<b>Foto</b>		
			

<b>Categoria</b>	Verde Pubblico e Sport	<b>Servizio</b>	Spazio aperto ad uso pubblico
<b>Identificativo</b>	80	<b>Denominazione Servizio</b>	Piazza Libertà
<b>Localizzazione</b>	Piazza Libertà		
<b>Zona di Prg approvato</b>	Zona A		
<b>Stato di attuazione</b>	Attuato		
<b>Estratto aerofotogrammetrico</b>		<b>Stralcio ortofoto</b>	
			
<b>SF</b>	3.128,24 mq		
<b>Presenza di parcheggi pert. di uso esclusivo</b>	No		
<b>Presenza di parcheggi nelle vicinanze</b>	Si		
<b>Presenza di spazi speciali</b>	No		
<b>Stato di conservazione dell'immobile</b>	/		
<b>Stato di conservazione della struttura</b>	Buono		
<b>Proprietà immobiliare</b>	Pubblica/Privata (per la parte di cui alla scheda 32216/1 del NCEU)	<b>Gestione del servizio a cura di</b>	Pubblica (con convenzione per l'utilizzo della parte privata di cui alla scheda 32216/1 del NCEU)
<b>Foto</b>		<b>Foto</b>	
			

<b>Categoria</b>	Verde Pubblico e Sport	<b>Servizio</b>	Spazio aperto ad uso pubblico
<b>Identificativo</b>	81	<b>Denominazione Servizio</b>	Piazzetta Martiri di Nassirya
<b>Localizzazione</b>	Piazzetta Martiri di Nassirya		
<b>Zona di Prg approvato</b>	Zona SR per attrezzature a servizio degli insediamenti residenziali		
<b>Stato di attuazione</b>	Attuato		
<b>Estratto aerofotogrammetrico</b>		<b>Stralcio ortofoto</b>	
			
<b>SF</b>	204,82 mq		
<b>Presenza di parcheggi pert. di uso esclusivo</b>	No		
<b>Presenza di parcheggi nelle vicinanze</b>	Si		
<b>Presenza di spazi speciali</b>	No		
<b>Stato di conservazione dell'immobile</b>	/		
<b>Stato di conservazione della struttura</b>	Buono		
<b>Proprietà immobiliare</b>	Pubblica	<b>Gestione del servizio a cura di</b>	Pubblica
<b>Foto</b>		<b>Foto</b>	
			

<b>Categoria</b>	Verde Pubblico e Sport	<b>Servizio</b>	Spazio aperto ad uso pubblico
<b>Identificativo</b>	82	<b>Denominazione Servizio</b>	Piazza Padre Pio Santo
<b>Localizzazione</b>	Piazza Padre Pio Santo		
<b>Zona di Prg approvato</b>	Zona C residenziale a Piano di Lottizzazione		
<b>Stato di attuazione</b>	Attuato		
<b>Estratto aerofotogrammetrico</b>		<b>Stralcio ortofoto</b>	
			
<b>SF</b>	359,19 mq		
<b>Presenza di parcheggi pert. di uso esclusivo</b>	No		
<b>Presenza di parcheggi nelle vicinanze</b>	Si		
<b>Presenza di spazi speciali</b>	No		
<b>Stato di conservazione dell'immobile</b>	/		
<b>Stato di conservazione della struttura</b>	Buono		
<b>Proprietà immobiliare</b>	Pubblica	<b>Gestione del servizio a cura di</b>	Pubblica
<b>Foto</b>		<b>Foto</b>	
			





<b>Categoria</b>	Verde Pubblico e Sport	<b>Servizio</b>	Giardino pubblico
<b>Identificativo</b>	83	<b>Denominazione Servizio</b>	Giardino pubblico
<b>Localizzazione</b>	Via Giotto, Via Vasari		
<b>Zona di Prg approvato</b>	PII via Vasari _ Giotto		
<b>Stato di attuazione</b>	In attuazione		
<b>Estratto aerofotogrammetrico</b>		<b>Stralcio ortofoto</b>	
			
<b>SF</b>	7.354,98 mq		
<b>Presenza di parcheggi pert. di uso esclusivo</b>	No		
<b>Presenza di parcheggi nelle vicinanze</b>	Si		
<b>Presenza di spazi speciali</b>	No		
<b>Stato di conservazione dell'immobile</b>	/		
<b>Stato di conservazione della struttura</b>	Sufficiente		
<b>Proprietà immobiliare</b>	Pubblica	<b>Gestione del servizio a cura di</b>	Pubblica
<b>Foto</b>		<b>Foto</b>	
			

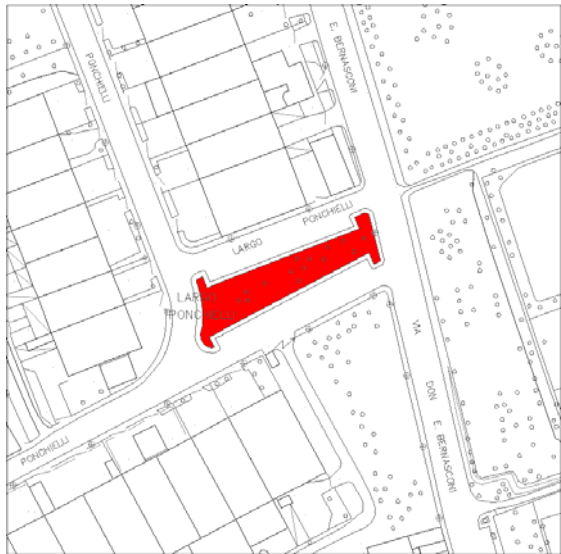



<b>Categoria</b>	Verde Pubblico e Sport	<b>Servizio</b>	Giardino pubblico
<b>Identificativo</b>	84	<b>Denominazione Servizio</b>	Giardino pubblico
<b>Localizzazione</b>	Via Giotto, Via Vasari		
<b>Zona di Prg approvato</b>	PII via Vasari _ Giotto		
<b>Stato di attuazione</b>	Attuato		
<b>Estratto aerofotogrammetrico</b>		<b>Stralcio ortofoto</b>	
			
<b>SF</b>	2.516,6 mq		
<b>Presenza di parcheggi pert. di uso esclusivo</b>	No		
<b>Presenza di parcheggi nelle vicinanze</b>	Si		
<b>Presenza di spazi speciali</b>	No		
<b>Stato di conservazione dell'immobile</b>	/		
<b>Stato di conservazione della struttura</b>	Ottimo		
<b>Proprietà immobiliare</b>	Pubblica	<b>Gestione del servizio a cura di</b>	Pubblica
<b>Foto</b>		<b>Foto</b>	
			

<b>Categoria</b>	Verde pubblico e sport	<b>Servizio</b>	Centro Sportivo
<b>Identificativo</b>	85	<b>Denominazione Servizio</b>	Centro Sportivo di Via Cilea
<b>Localizzazione</b>	Via Cilea		
<b>Zona di Prg approvato</b>	Zona SR per attrezzature a servizio degli insediamenti residenziali		
<b>Stato di attuazione</b>	Attuato		
<b>Estratto aerofotogrammetrico</b>		<b>Stralcio ortofoto</b>	
			
<b>SF</b>	39.724,06 mq		
<b>Presenza di parcheggi pert. di uso esclusivo</b>	No		
<b>Presenza di parcheggi nelle vicinanze</b>	Si		
<b>Presenza di spazi speciali</b>	Si - ristorante		
<b>Stato di conservazione dell'immobile</b>	Buono		
<b>Stato di conservazione della struttura</b>	Scarso		
<b>Proprietà immobiliare</b>	ASML	<b>Gestione del servizio a cura di</b>	Privato
<b>Foto</b>		<b>Foto</b>	
			












<b>Categoria</b>	Verde pubblico e sport	<b>Servizio</b>	Verde urbano
<b>Identificativo</b>	87	<b>Denominazione Servizio</b>	Verde urbano
<b>Localizzazione</b>	Via delle Industrie		
<b>Zona di Prg approvato</b>	Viabilità, SP per attrezzature a servizio degli insediamenti produttivi, PL D3 industriale ed artigianale, PL D3* industriale ed artigianale, PLD3** industriale ed artigianale		
<b>Stato di attuazione</b>	In attuazione		
<b>Estratto aerofotogrammetrico</b>		<b>Stralcio ortofoto</b>	
			
<b>SF</b>	21.644,96 mq		
<b>Presenza di parcheggi pert. di uso esclusivo</b>	No		
<b>Presenza di parcheggi nelle vicinanze</b>	Si		
<b>Presenza di spazi speciali</b>	No		
<b>Stato di conservazione dell'immobile</b>	/		
<b>Stato di conservazione della struttura</b>	In attuazione		
<b>Proprietà immobiliare</b>	Pubblica	<b>Gestione del servizio a cura di</b>	Pubblico
<b>Foto</b>		<b>Foto</b>	
			



<b>Categoria</b>	Verde pubblico e sport	<b>Servizio</b>	Verde Urbano
<b>Identificativo</b>	88	<b>Denominazione Servizio</b>	Verde Urbano
<b>Localizzazione</b>	Largo Ponchielli		
<b>Zona di Prg approvato</b>	Zona SP per attrezzature a servizio degli insediamenti produttivi		
<b>Stato di attuazione</b>	Attuato		
<b>Estratto aerofotogrammetrico</b>		<b>Stralcio ortofoto</b>	
			
<b>SF</b>	1.049 mq		
<b>Presenza di parcheggi pert. di uso esclusivo</b>	No		
<b>Presenza di parcheggi nelle vicinanze</b>	Si		
<b>Presenza di spazi speciali</b>	No		
<b>Stato di conservazione dell'immobile</b>	/		
<b>Stato di conservazione della struttura</b>	Buono		
<b>Proprietà immobiliare</b>	Pubblica	<b>Gestione del servizio a cura di</b>	Pubblico
<b>Foto</b>			
			

<b>Categoria</b>	Verde pubblico e sport	<b>Servizio</b>	Giardini pubblici
<b>Identificativo</b>	89	<b>Denominazione Servizio</b>	Giardini pubblici
<b>Localizzazione</b>	Via Conti – Via degli Olmi		
<b>Zona di Prg approvato</b>	Zona SR per attrezzature a servizio degli insediamenti residenziali		
<b>Stato di attuazione</b>	Attuato		
<b>Estratto aerofotogrammetrico</b>		<b>Stralcio ortofoto</b>	
			
<b>SF</b>	13.080 mq		
<b>Presenza di parcheggi pert. di uso esclusivo</b>	No		
<b>Presenza di parcheggi nelle vicinanze</b>	Si		
<b>Presenza di spazi speciali</b>	No		
<b>Stato di conservazione dell'immobile</b>	/		
<b>Stato di conservazione della struttura</b>	Buono		
<b>Proprietà immobiliare</b>	Pubblica	<b>Gestione del servizio a cura di</b>	Pubblica
<b>Foto</b>		<b>Foto</b>	
			

<b>Categoria</b>	Verde pubblico e sport	<b>Servizio</b>	Giardini pubblici
<b>Identificativo</b>	90	<b>Denominazione Servizio</b>	Giardini pubblici
<b>Localizzazione</b>	Piazzale Rimembranze - Via Leopardi – Via Pacinotti		
<b>Zona di Prg approvato</b>	Zona SR per attrezzature a servizio degli insediamenti residenziali		
<b>Stato di attuazione</b>	Attuato		
<b>Estratto aerofotogrammetrico</b>		<b>Stralcio ortofoto</b>	
			
<b>SF</b>	14.685,88 mq		
<b>Presenza di parcheggi pert. di uso esclusivo</b>	No		
<b>Presenza di parcheggi nelle vicinanze</b>	Si		
<b>Presenza di spazi speciali</b>	No		
<b>Stato di conservazione dell'immobile</b>	Buono		
<b>Stato di conservazione della struttura</b>	Buono		
<b>Proprietà immobiliare</b>	Pubblico	<b>Gestione del servizio a cura di</b>	Pubblico
<b>Foto</b>		<b>Foto</b>	
			


<b>Categoria</b>	Verde pubblico e sport	<b>Servizio</b>	Verde Urbano
<b>Identificativo</b>	91	<b>Denominazione Servizio</b>	Verde Urbano
<b>Localizzazione</b>	Via Giotto		
<b>Zona di Prg approvato</b>	Zona SR per attrezzature a servizio degli insediamenti residenziali		
<b>Stato di attuazione</b>	Attuato		
<b>Estratto aerofotogrammetrico</b>		<b>Stralcio ortofoto</b>	
			
<b>SF</b>	1.195 mq		
<b>Presenza di parcheggi pert. di uso esclusivo</b>	No		
<b>Presenza di parcheggi nelle vicinanze</b>	Si		
<b>Presenza di spazi speciali</b>	No		
<b>Stato di conservazione dell'immobile</b>	/		
<b>Stato di conservazione della struttura</b>	Buono		
<b>Proprietà immobiliare</b>	Pubblica	<b>Gestione del servizio a cura di</b>	Pubblico
<b>Foto</b>		<b>Foto</b>	
			

<b>Categoria</b>	Verde pubblico e sport	<b>Servizio</b>	Spazio aperto ad uso pubblico
<b>Identificativo</b>	92	<b>Denominazione Servizio</b>	Piazza Cavour
<b>Localizzazione</b>	Piazza Cavour		
<b>Zona di Prg approvato</b>	Zona SR per attrezzature a servizio degli insediamenti residenziali in Zona A		
<b>Stato di attuazione</b>	Attuato		
<b>Estratto aerofotogrammetrico</b>		<b>Stralcio ortofoto</b>	
			
<b>SF</b>	363 mq		
<b>Presenza di parcheggi pert. di uso esclusivo</b>	No		
<b>Presenza di parcheggi nelle vicinanze</b>	Si		
<b>Presenza di spazi speciali</b>	No		
<b>Stato di conservazione dell'immobile</b>	/		
<b>Stato di conservazione della struttura</b>	Buono		
<b>Proprietà immobiliare</b>	Pubblica	<b>Gestione del servizio a cura di</b>	Pubblico
<b>Foto</b>		<b>Foto</b>	
			


<b>Categoria</b>	Verde pubblico e sport	<b>Servizio</b>	Spazio aperto ad uso pubblico
<b>Identificativo</b>	93	<b>Denominazione Servizio</b>	Piazza Italia
<b>Localizzazione</b>	Piazza Italia		
<b>Zona di Prg approvato</b>	Zona SR per attrezzature a servizio degli insediamenti residenziali + viabilità		
<b>Stato di attuazione</b>	Attuato		
<b>Estratto aerofotogrammetrico</b>	<b>Stralcio ortofoto</b>		
			
<b>SF</b>	845 mq		
<b>Presenza di parcheggi pert. di uso esclusivo</b>	No		
<b>Presenza di parcheggi nelle vicinanze</b>	Si		
<b>Presenza di spazi speciali</b>	No		
<b>Stato di conservazione dell'immobile</b>	/		
<b>Stato di conservazione della struttura</b>	Buono		
<b>Proprietà immobiliare</b>	Pubblica	<b>Gestione del servizio a cura di</b>	Pubblico
<b>Foto</b>	<b>Foto</b>		
			



<b>Categoria</b>	Verde pubblico e sport	<b>Servizio</b>	Verde Urbano
<b>Identificativo</b>	94	<b>Denominazione Servizio</b>	Verde Urbano
<b>Localizzazione</b>	Piazza Craxi		
<b>Zona di Prg approvato</b>	SR b) per attrezzature di interesse comune, SR c) per verde, gioco e sport, viabilità, P.I.I. n. 9, in zona A		
<b>Stato di attuazione</b>	Attuato		
<b>Estratto aerofotogrammetrico</b>		<b>Stralcio ortofoto</b>	
			
<b>SF</b>	560 mq		
<b>Presenza di parcheggi pert. di uso esclusivo</b>	No		
<b>Presenza di parcheggi nelle vicinanze</b>	Si		
<b>Presenza di spazi speciali</b>	No		
<b>Stato di conservazione dell'immobile</b>	/		
<b>Stato di conservazione della struttura</b>	Buona		
<b>Proprietà immobiliare</b>	Pubblica	<b>Gestione del servizio a cura di</b>	Pubblico
<b>Foto</b>	<b>Foto</b>		
			

<b>Categoria</b>	Verde pubblico e sport	<b>Servizio</b>	Spazio aperto ad uso pubblico
<b>Identificativo</b>	95	<b>Denominazione Servizio</b>	Via della Pinacoteca, Piazzale Stazione, Viale Padania
<b>Localizzazione</b>	Via della Pinacoteca, Piazzale Stazione, Viale Padania		
<b>Zona di Prg approvato</b>	zona B1 residenziale con frammistione funzionale + zona F per attrezzature ed impianti di interesse generale + Zona SR per attrezzature a servizio degli insediamenti residenziali		
<b>Stato di attuazione</b>	Attuato		
<b>Estratto aerofotogrammetrico</b>		<b>Stralcio ortofoto</b>	
			
<b>SF</b>	6.306,63 mq		
<b>Presenza di parcheggi pert. di uso esclusivo</b>	No		
<b>Presenza di parcheggi nelle vicinanze</b>	Si		
<b>Presenza di spazi speciali</b>	No		
<b>Stato di conservazione dell'immobile</b>	/		
<b>Stato di conservazione della struttura</b>	Buono		
<b>Proprietà immobiliare</b>	Pubblica	<b>Gestione del servizio a cura di</b>	Pubblica
<b>Foto</b>		<b>Foto</b>	
			


<b>Categoria</b>	Verde pubblico e sport	<b>Servizio</b>	Giardino Pubblico
<b>Identificativo</b>	96	<b>Denominazione Servizio</b>	Giardino Pubblico
<b>Localizzazione</b>	Via Mons. Bernasconi		
<b>Zona di Prg approvato</b>	Zona SR per attrezzature a servizio degli insediamenti residenziali nel PZ		
<b>Stato di attuazione</b>	Attuato		
<b>Estratto aerofotogrammetrico</b>		<b>Stralcio ortofoto</b>	
			
<b>SF</b>	1.605 mq		
<b>Presenza di parcheggi pert. di uso esclusivo</b>	No		
<b>Presenza di parcheggi nelle vicinanze</b>	Si		
<b>Presenza di spazi speciali</b>	No		
<b>Stato di conservazione dell'immobile</b>	/		
<b>Stato di conservazione della struttura</b>	Buono		
<b>Proprietà immobiliare</b>	Pubblica	<b>Gestione del servizio a cura di</b>	Pubblica
<b>Foto</b>	<b>Foto</b>		
			

<b>Categoria</b>	Verde pubblico e sport	<b>Servizio</b>	Giardini Pubblici
<b>Identificativo</b>	97	<b>Denominazione Servizio</b>	Giardini Pubblici
<b>Localizzazione</b>	Via Matteotti – Via Statuto		
<b>Zona di Prg approvato</b>	Zona C + Zona SR per attrezzature a servizio degli insediamenti residenziali		
<b>Stato di attuazione</b>	Attuato		
<b>Estratto aerofotogrammetrico</b>		<b>Stralcio ortofoto</b>	
			
<b>SF</b>	1.949 mq		
<b>Presenza di parcheggi pert. di uso esclusivo</b>	No		
<b>Presenza di parcheggi nelle vicinanze</b>	Si		
<b>Presenza di spazi speciali</b>	No		
<b>Stato di conservazione dell'immobile</b>	/		
<b>Stato di conservazione della struttura</b>	Buono		
<b>Proprietà immobiliare</b>	Publicco	<b>Gestione del servizio a cura di</b>	Publicco
<b>Foto</b>	<b>Foto</b>		
			

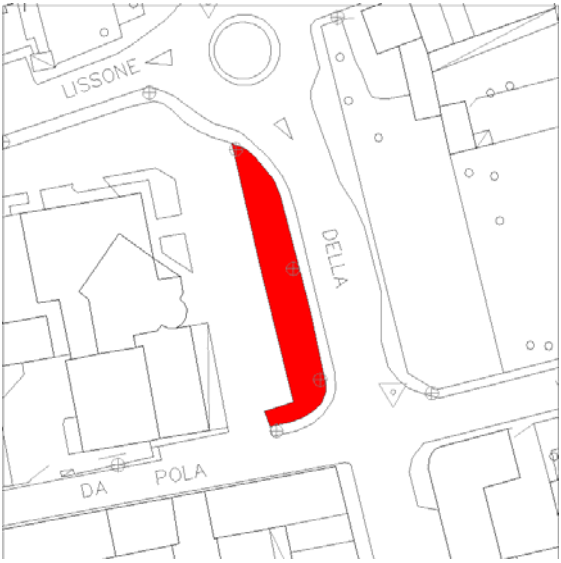



<b>Categoria</b>	Verde pubblico e sport	<b>Servizio</b>	Verde Urbano
<b>Identificativo</b>	98	<b>Denominazione Servizio</b>	Verde Urbano
<b>Localizzazione</b>	Via Pacinotti		
<b>Zona di Prg approvato</b>	Zona SR per attrezzature a servizio degli insediamenti residenziali		
<b>Stato di attuazione</b>	Attuato		
<b>Estratto aerofotogrammetrico</b>		<b>Stralcio ortofoto</b>	
			
<b>SF</b>	1.913 mq		
<b>Presenza di parcheggi pert. di uso esclusivo</b>	No		
<b>Presenza di parcheggi nelle vicinanze</b>	Si		
<b>Presenza di spazi speciali</b>	No		
<b>Stato di conservazione dell'immobile</b>	/		
<b>Stato di conservazione della struttura</b>	Buono		
<b>Proprietà immobiliare</b>	Pubblico	<b>Gestione del servizio a cura di</b>	Pubblico
<b>Foto</b>		<b>Foto</b>	
			

<b>Categoria</b>	Verde pubblico e sport	<b>Servizio</b>	Verde urbano
<b>Identificativo</b>	99	<b>Denominazione Servizio</b>	Verde urbano
<b>Localizzazione</b>	Via Deledda		
<b>Zona di Prg approvato</b>	Zone SR per attrezzature a servizio degli insediamenti residenziali		
<b>Stato di attuazione</b>	Attuato		
<b>Estratto aerofotogrammetrico</b>		<b>Stralcio ortofoto</b>	
			
<b>SF</b>	1.179 mq		
<b>Presenza di parcheggi pert. di uso esclusivo</b>	No		
<b>Presenza di parcheggi nelle vicinanze</b>	Si		
<b>Presenza di spazi speciali</b>	No		
<b>Stato di conservazione dell'immobile</b>	/		
<b>Stato di conservazione della struttura</b>	Buono		
<b>Proprietà immobiliare</b>	Pubblica	<b>Gestione del servizio a cura di</b>	Pubblico
<b>Foto</b>		<b>Foto</b>	
			

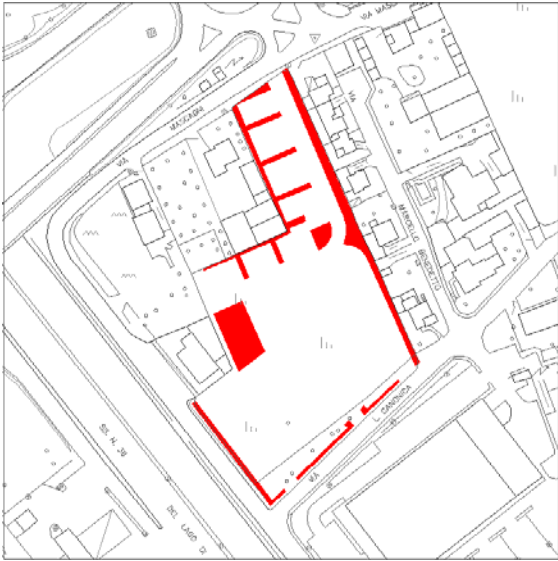



<b>Categoria</b>	Verde pubblico e sport	<b>Servizio</b>	Verde urbano
<b>Identificativo</b>	100	<b>Denominazione Servizio</b>	Verde urbano
<b>Localizzazione</b>	Via Guidoni – Via Cappuccina		
<b>Zona di Prg approvato</b>	P.I.I. n. 3		
<b>Stato di attuazione</b>	In attuazione		
<b>Estratto aerofotogrammetrico</b>		<b>Stralcio ortofoto</b>	
			
<b>SF</b>	3.888 mq		
<b>Presenza di parcheggi pert. di uso esclusivo</b>	No		
<b>Presenza di parcheggi nelle vicinanze</b>	Si		
<b>Presenza di spazi speciali</b>	No		
<b>Stato di conservazione dell'immobile</b>	/		
<b>Stato di conservazione della struttura</b>	In attuazione		
<b>Proprietà immobiliare</b>	Pubblica	<b>Gestione del servizio a cura di</b>	Pubblico
<b>Foto</b>	<b>Foto</b>		
			

<b>Categoria</b>	Verde pubblico e sport	<b>Servizio</b>	Spazio aperto ad uso pubblico
<b>Identificativo</b>	101	<b>Denominazione Servizio</b>	Spazio aperto ad uso pubblico
<b>Localizzazione</b>	Via Guidoni		
<b>Zona di Prg approvato</b>	P.I.I. n. 3		
<b>Stato di attuazione</b>	In attuazione		
<b>Estratto aerofotogrammetrico</b>		<b>Stralcio ortofoto</b>	
			
<b>SF</b>	5.370 mq		
<b>Presenza di parcheggi pert. di uso esclusivo</b>	No		
<b>Presenza di parcheggi nelle vicinanze</b>	Si		
<b>Presenza di spazi speciali</b>	No		
<b>Stato di conservazione dell'immobile</b>	/		
<b>Stato di conservazione della struttura</b>	In attuazione		
<b>Proprietà immobiliare</b>	Pubblica	<b>Gestione del servizio a cura di</b>	Pubblico
<b>Foto</b>	<b>Foto</b>		
			

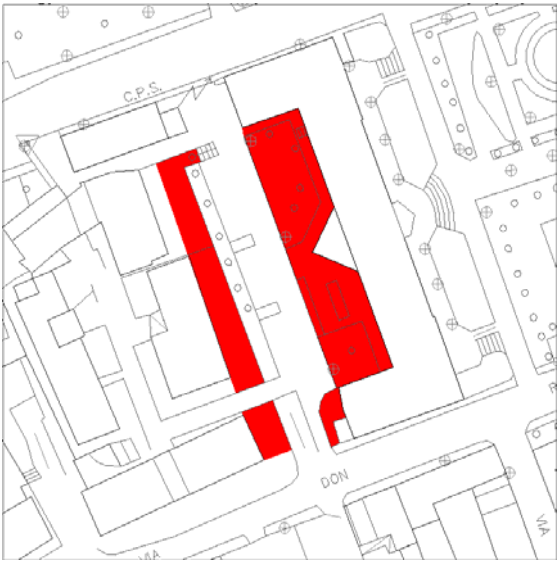





<b>Categoria</b>	Verde pubblico e sport	<b>Servizio</b>	Verde urbano
<b>Identificativo</b>	102	<b>Denominazione Servizio</b>	Verde urbano
<b>Localizzazione</b>	Viale Repubblica		
<b>Zona di Prg approvato</b>	Zona SR d) per parcheggi pubblici		
<b>Stato di attuazione</b>	Attuato		
<b>Estratto aerofotogrammetrico</b>		<b>Stralcio ortofoto</b>	
			
<b>SF</b>	324 mq		
<b>Presenza di parcheggi pert. di uso esclusivo</b>	No		
<b>Presenza di parcheggi nelle vicinanze</b>	Si		
<b>Presenza di spazi speciali</b>	No		
<b>Stato di conservazione dell'immobile</b>	/		
<b>Stato di conservazione della struttura</b>	Buono		
<b>Proprietà immobiliare</b>	Pubblica	<b>Gestione del servizio a cura di</b>	Pubblico
<b>Foto</b>	<b>Foto</b>		
			

<b>Categoria</b>	Verde pubblico e sport	<b>Servizio</b>	Verde urbano
<b>Identificativo</b>	103	<b>Denominazione Servizio</b>	Verde urbano
<b>Localizzazione</b>	Via Fermi		
<b>Zona di Prg approvato</b>	Zona SR d) per parcheggi pubblici		
<b>Stato di attuazione</b>	Attuato		
<b>Estratto aerofotogrammetrico</b>		<b>Stralcio ortofoto</b>	
			
<b>SF</b>	690 mq		
<b>Presenza di parcheggi pert. di uso esclusivo</b>	No		
<b>Presenza di parcheggi nelle vicinanze</b>	Si		
<b>Presenza di spazi speciali</b>	No		
<b>Stato di conservazione dell'immobile</b>	/		
<b>Stato di conservazione della struttura</b>	Buono		
<b>Proprietà immobiliare</b>	Pubblica	<b>Gestione del servizio a cura di</b>	Pubblico
<b>Foto</b>	<b>Foto</b>		
			

<b>Categoria</b>	Verde pubblico e sport	<b>Servizio</b>	Verde urbano
<b>Identificativo</b>	104	<b>Denominazione Servizio</b>	Verde urbano
<b>Localizzazione</b>	Via Canonica		
<b>Zona di Prg approvato</b>	PL D2**		
<b>Stato di attuazione</b>	Attuato		
<b>Estratto aerofotogrammetrico</b>		<b>Stralcio ortofoto</b>	
			
<b>SF</b>	1.600 mq		
<b>Presenza di parcheggi pert. di uso esclusivo</b>	No		
<b>Presenza di parcheggi nelle vicinanze</b>	Si		
<b>Presenza di spazi speciali</b>	No		
<b>Stato di conservazione dell'immobile</b>	/		
<b>Stato di conservazione della struttura</b>	Buono		
<b>Proprietà immobiliare</b>	Pubblica	<b>Gestione del servizio a cura di</b>	Pubblico
<b>Foto</b>	<b>Foto</b>		
			

<b>Categoria</b>	Verde pubblico e sport	<b>Servizio</b>	Verde urbano
<b>Identificativo</b>	105	<b>Denominazione Servizio</b>	Verde urbano
<b>Localizzazione</b>	Viale Martiri della Libertà – Via S. Francesco		
<b>Zona di Prg approvato</b>	Viabilità e SR c) per verde, gioco e sport all'interno di PZ - Zona B1 residenziale con frammistione funzionale		
<b>Stato di attuazione</b>	Attuato		
<b>Estratto aerofotogrammetrico</b>		<b>Stralcio ortofoto</b>	
			
<b>SF</b>	2.085 mq		
<b>Presenza di parcheggi pert. di uso esclusivo</b>	No		
<b>Presenza di parcheggi nelle vicinanze</b>	Si		
<b>Presenza di spazi speciali</b>	No		
<b>Stato di conservazione dell'immobile</b>	/		
<b>Stato di conservazione della struttura</b>	Buono		
<b>Proprietà immobiliare</b>	Pubblica	<b>Gestione del servizio a cura di</b>	Pubblico
<b>Foto</b>	<b>Foto</b>		
			



<b>Categoria</b>	Verde pubblico e sport	<b>Servizio</b>	Verde urbano
<b>Identificativo</b>	106	<b>Denominazione Servizio</b>	Verde urbano
<b>Localizzazione</b>	Via Crippa – Via Garibaldi		
<b>Zona di Prg approvato</b>	SR a) per l'istruzione inferiore e B1 residenziale con frammistione funzionale in Piano Attuativo		
<b>Stato di attuazione</b>	Attuato		
<b>Estratto aerofotogrammetrico</b>		<b>Stralcio ortofoto</b>	
			
<b>SF</b>	1.170 mq		
<b>Presenza di parcheggi pert. di uso esclusivo</b>	No		
<b>Presenza di parcheggi nelle vicinanze</b>	Si		
<b>Presenza di spazi speciali</b>	No		
<b>Stato di conservazione dell'immobile</b>	/		
<b>Stato di conservazione della struttura</b>	Buona		
<b>Proprietà immobiliare</b>	Pubblica	<b>Gestione del servizio a cura di</b>	Pubblico
<b>Foto</b>		<b>Foto</b>	
			

<b>Categoria</b>	Verde pubblico e sport	<b>Servizio</b>	Verde urbano
<b>Identificativo</b>	107	<b>Denominazione Servizio</b>	Verde urbano
<b>Localizzazione</b>	Via Verdi		
<b>Zona di Prg approvato</b>	Zona SP per attrezzature a servizio delle attività produttive		
<b>Stato di attuazione</b>	Attuato		
<b>Estratto aerofotogrammetrico</b>		<b>Stralcio ortofoto</b>	
			
<b>SF</b>	308 mq		
<b>Presenza di parcheggi pert. di uso esclusivo</b>	No		
<b>Presenza di parcheggi nelle vicinanze</b>	Si		
<b>Presenza di spazi speciali</b>	No		
<b>Stato di conservazione dell'immobile</b>	/		
<b>Stato di conservazione della struttura</b>	Buono		
<b>Proprietà immobiliare</b>	Pubblica	<b>Gestione del servizio a cura di</b>	Pubblico
<b>Foto</b>		<b>Foto</b>	
			

<b>Categoria</b>	Verde pubblico e sport	<b>Servizio</b>	Spazio aperto ad uso pubblico
<b>Identificativo</b>	108	<b>Denominazione Servizio</b>	Spazio aperto ad uso pubblico
<b>Localizzazione</b>	Via Don Minzoni		
<b>Zona di Prg approvato</b>	Zone SR per attrezzature a servizio degli insediamenti residenziali, B1 residenziale con frammistione funzionale all'interno di TR*		
<b>Stato di attuazione</b>	In attuazione		
<b>Estratto aerofotogrammetrico</b>		<b>Stralcio ortofoto</b>	
			
<b>SF</b>	2.282 mq		
<b>Presenza di parcheggi pert. di uso esclusivo</b>	No		
<b>Presenza di parcheggi nelle vicinanze</b>	Si		
<b>Presenza di spazi speciali</b>	No		
<b>Stato di conservazione dell'immobile</b>	/		
<b>Stato di conservazione della struttura</b>	In attuazione		
<b>Proprietà immobiliare</b>	Pubblica	<b>Gestione del servizio a cura di</b>	Pubblico
<b>Foto</b>		<b>Foto</b>	
			

<b>Categoria</b>	Verde pubblico e sport	<b>Servizio</b>	Verde urbano
<b>Identificativo</b>	109	<b>Denominazione Servizio</b>	Verde urbano
<b>Localizzazione</b>	Via Don Minzoni		
<b>Zona di Prg approvato</b>	Zone SR per attrezzature a servizio degli insediamenti residenziali, B1 residenziale con frammistione funzionale all'interno di TR*		
<b>Stato di attuazione</b>	In attuazione		
<b>Estratto aerofotogrammetrico</b>		<b>Stralcio ortofoto</b>	
			
<b>SF</b>	2.425 mq		
<b>Presenza di parcheggi pert. di uso esclusivo</b>	No		
<b>Presenza di parcheggi nelle vicinanze</b>	Si		
<b>Presenza di spazi speciali</b>	No		
<b>Stato di conservazione dell'immobile</b>	/		
<b>Stato di conservazione della struttura</b>	In attuazione		
<b>Proprietà immobiliare</b>	Pubblica	<b>Gestione del servizio a cura di</b>	Pubblico
<b>Foto</b>		<b>Foto</b>	
			



<b>Categoria</b>	Verde pubblico e sport	<b>Servizio</b>	Spazio aperto ad uso pubblico
<b>Identificativo</b>	110	<b>Denominazione Servizio</b>	Spazio aperto ad uso pubblico
<b>Localizzazione</b>	Via Don Monolo		
<b>Zona di Prg approvato</b>	Zona C* residenziale a PL – SR per attrezzature a servizio degli insediamenti residenziali		
<b>Stato di attuazione</b>	In attuazione		
<b>Estratto aerofotogrammetrico</b>		<b>Stralcio ortofoto</b>	
			
<b>SF</b>	2.383 mq		
<b>Presenza di parcheggi pert. di uso esclusivo</b>	No		
<b>Presenza di parcheggi nelle vicinanze</b>	Si		
<b>Presenza di spazi speciali</b>	No		
<b>Stato di conservazione dell'immobile</b>	/		
<b>Stato di conservazione della struttura</b>	In attuazione		
<b>Proprietà immobiliare</b>	Pubblica	<b>Gestione del servizio a cura di</b>	Pubblico
<b>Foto</b>	<b>Foto</b>		
			

<b>Categoria</b>	Verde pubblico e sport	<b>Servizio</b>	Verde urbano
<b>Identificativo</b>	111	<b>Denominazione Servizio</b>	Verde urbano
<b>Localizzazione</b>	Via Don Monolo		
<b>Zona di Prg approvato</b>	Zona C* residenziale a PL – SR per attrezzature a servizio degli insediamenti residenziali		
<b>Stato di attuazione</b>	In attuazione		
<b>Estratto aerofotogrammetrico</b>		<b>Stralcio ortofoto</b>	
			
<b>SF</b>	2.142 mq		
<b>Presenza di parcheggi pert. di uso esclusivo</b>	No		
<b>Presenza di parcheggi nelle vicinanze</b>	Si		
<b>Presenza di spazi speciali</b>	No		
<b>Stato di conservazione dell'immobile</b>	/		
<b>Stato di conservazione della struttura</b>	In attuazione		
<b>Proprietà immobiliare</b>	Pubblica	<b>Gestione del servizio a cura di</b>	Pubblico
<b>Foto</b>	<b>Foto</b>		
			

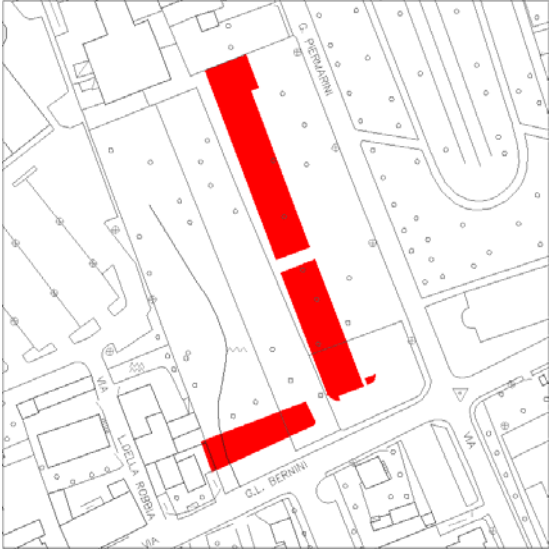



<b>Categoria</b>	Verde pubblico e sport	<b>Servizio</b>	Spazio aperto ad uso pubblico
<b>Identificativo</b>	112	<b>Denominazione Servizio</b>	Spazio aperto ad uso pubblico
<b>Localizzazione</b>	Piazza Craxi		
<b>Zona di Prg approvato</b>	SR b) per attrezzature di interesse comune, SR c) per verde, gioco e sport, viabilità, P.I.I. n. 9, in zona A		
<b>Stato di attuazione</b>	Attuato		
<b>Estratto aerofotogrammetrico</b>		<b>Stralcio ortofoto</b>	
			
<b>SF</b>	932 mq		
<b>Presenza di parcheggi pert. di uso esclusivo</b>	No		
<b>Presenza di parcheggi nelle vicinanze</b>	Si		
<b>Presenza di spazi speciali</b>	No		
<b>Stato di conservazione dell'immobile</b>	/		
<b>Stato di conservazione della struttura</b>	Buono		
<b>Proprietà immobiliare</b>	Pubblica	<b>Gestione del servizio a cura di</b>	Pubblico
<b>Foto</b>			
			

<b>Categoria</b>	Verde pubblico e sport	<b>Servizio</b>	Verde urbano
<b>Identificativo</b>	113	<b>Denominazione Servizio</b>	Verde urbano
<b>Localizzazione</b>	Via Cattaneo Via S. Agnese		
<b>Zona di Prg approvato</b>	Zona B1 residenziale con frammistione funzionale in Ambito TR*		
<b>Stato di attuazione</b>	Attuato		
<b>Estratto aerofotogrammetrico</b>		<b>Stralcio ortofoto</b>	
			
<b>SF</b>	1.873 mq		
<b>Presenza di parcheggi pert. di uso esclusivo</b>	No		
<b>Presenza di parcheggi nelle vicinanze</b>	Si		
<b>Presenza di spazi speciali</b>	No		
<b>Stato di conservazione dell'immobile</b>	/		
<b>Stato di conservazione della struttura</b>	Buono		
<b>Proprietà immobiliare</b>	Pubblica	<b>Gestione del servizio a cura di</b>	Pubblico
<b>Foto</b>	<b>Foto</b>		
			

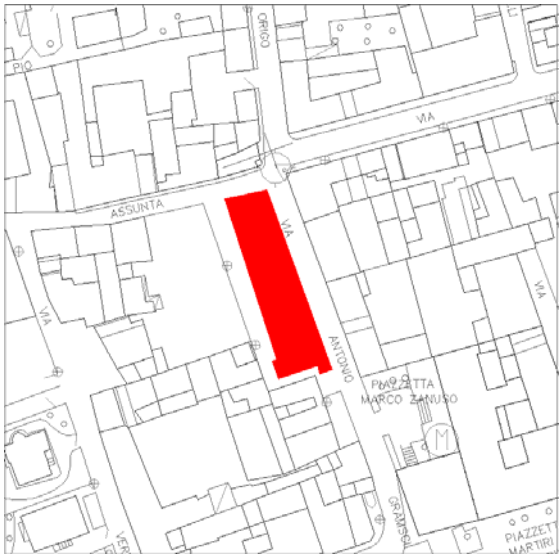



<b>Categoria</b>	Verde pubblico e sport	<b>Servizio</b>	Spazio aperto ad uso pubblico
<b>Identificativo</b>	114	<b>Denominazione Servizio</b>	Spazio aperto ad uso pubblico
<b>Localizzazione</b>	Via Cattaneo Via S. Agnese		
<b>Zona di Prg approvato</b>	Zona B1 residenziale con frammistione funzionale in Ambito TR*		
<b>Stato di attuazione</b>	Attuato		
<b>Estratto aerofotogrammetrico</b>		<b>Stralcio ortofoto</b>	
			
<b>SF</b>	6.915,64 mq		
<b>Presenza di parcheggi pert. di uso esclusivo</b>	No		
<b>Presenza di parcheggi nelle vicinanze</b>	Si		
<b>Presenza di spazi speciali</b>	No		
<b>Stato di conservazione dell'immobile</b>	/		
<b>Stato di conservazione della struttura</b>	Buono		
<b>Proprietà immobiliare</b>	Pubblica	<b>Gestione del servizio a cura di</b>	Pubblico
<b>Foto</b>		<b>Foto</b>	
			

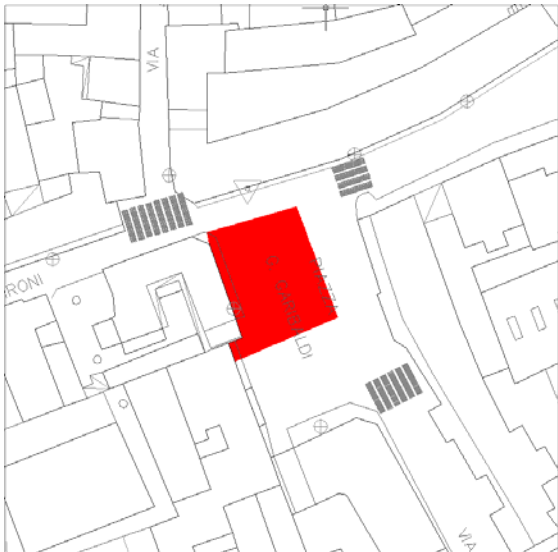



<b>Categoria</b>	Verde pubblico e sport	<b>Servizio</b>	Verde urbano
<b>Identificativo</b>	115	<b>Denominazione Servizio</b>	Verde urbano
<b>Localizzazione</b>	Via Assunta – Via Verri		
<b>Zona di Prg approvato</b>	Zona B2 a prevalenza residenziale con vocazione commerciale e terziaria in Ambito TR		
<b>Stato di attuazione</b>	In attuazione		
<b>Estratto aerofotogrammetrico</b>		<b>Stralcio ortofoto</b>	
			
<b>SF</b>	160 mq		
<b>Presenza di parcheggi pert. di uso esclusivo</b>	No		
<b>Presenza di parcheggi nelle vicinanze</b>	Si		
<b>Presenza di spazi speciali</b>	No		
<b>Stato di conservazione dell'immobile</b>	/		
<b>Stato di conservazione della struttura</b>	In attuazione		
<b>Proprietà immobiliare</b>	Pubblica	<b>Gestione del servizio a cura di</b>	Pubblico
<b>Foto</b>		<b>Foto</b>	
			

<b>Categoria</b>	Verde pubblico e sport	<b>Servizio</b>	Verde urbano
<b>Identificativo</b>	116	<b>Denominazione Servizio</b>	Verde urbano
<b>Localizzazione</b>	Via Isonzo		
<b>Zona di Prg approvato</b>	P.I.I. n. 8		
<b>Stato di attuazione</b>	In attuazione		
<b>Estratto aerofotogrammetrico</b>	<b>Stralcio ortofoto</b>		
			
			
<b>SF</b>	1.509 mq		
<b>Presenza di parcheggi pert. di uso esclusivo</b>	No		
<b>Presenza di parcheggi nelle vicinanze</b>	Si		
<b>Presenza di spazi speciali</b>	No		
<b>Stato di conservazione dell'immobile</b>	/		
<b>Stato di conservazione della struttura</b>	In attuazione		
<b>Proprietà immobiliare</b>	Pubblica	<b>Gestione del servizio a cura di</b>	Pubblico
<b>Foto</b>	<b>Foto</b>		
			
			

<b>Categoria</b>	Verde pubblico e sport	<b>Servizio</b>	Verde urbano
<b>Identificativo</b>	117	<b>Denominazione Servizio</b>	Verde urbano
<b>Localizzazione</b>	Via Bernini		
<b>Zona di Prg approvato</b>	P.I.I. n. 8		
<b>Stato di attuazione</b>	Da attuare		
<b>Estratto aerofotogrammetrico</b>		<b>Stralcio ortofoto</b>	
			
<b>SF</b>	1.708 mq		
<b>Presenza di parcheggi pert. di uso esclusivo</b>	No		
<b>Presenza di parcheggi nelle vicinanze</b>	Si		
<b>Presenza di spazi speciali</b>	No		
<b>Stato di conservazione dell'immobile</b>	/		
<b>Stato di conservazione della struttura</b>	Da attuare		
<b>Proprietà immobiliare</b>	Pubblica	<b>Gestione del servizio a cura di</b>	Pubblico
<b>Foto</b>		<b>Foto</b>	
			



<b>Categoria</b>	Verde pubblico e sport	<b>Servizio</b>	Spazio aperto ad uso pubblico
<b>Identificativo</b>	118	<b>Denominazione Servizio</b>	Spazio aperto ad uso pubblico
<b>Localizzazione</b>	Via Assunta – Via Gramsci		
<b>Zona di Prg approvato</b>	P.I.I. n. 10		
<b>Stato di attuazione</b>	In attuazione		
<b>Estratto aerofotogrammetrico</b>		<b>Stralcio ortofoto</b>	
			
<b>SF</b>	567 mq		
<b>Presenza di parcheggi pert. di uso esclusivo</b>	No		
<b>Presenza di parcheggi nelle vicinanze</b>	Si		
<b>Presenza di spazi speciali</b>	No		
<b>Stato di conservazione dell'immobile</b>	/		
<b>Stato di conservazione della struttura</b>	In attuazione		
<b>Proprietà immobiliare</b>	Pubblica	<b>Gestione del servizio a cura di</b>	Pubblico
<b>Foto</b>		<b>Foto</b>	
			

<b>Categoria</b>	Verde pubblico e sport	<b>Servizio</b>	Spazio aperto ad uso pubblico
<b>Identificativo</b>	119	<b>Denominazione Servizio</b>	Spazio aperto ad uso pubblico
<b>Localizzazione</b>	Piazza Garibaldi		
<b>Zona di Prg approvato</b>	SR c) per verde, gioco, sport, SR d) per parcheggi pubblici		
<b>Stato di attuazione</b>	In attuazione		
<b>Estratto aerofotogrammetrico</b>		<b>Stralcio ortofoto</b>	
			
<b>SF</b>	400 mq		
<b>Presenza di parcheggi pert. di uso esclusivo</b>	No		
<b>Presenza di parcheggi nelle vicinanze</b>	Si		
<b>Presenza di spazi speciali</b>	Si		
<b>Stato di conservazione dell'immobile</b>	/		
<b>Stato di conservazione della struttura</b>	In attuazione		
<b>Proprietà immobiliare</b>	Pubblica	<b>Gestione del servizio a cura di</b>	Pubblico
<b>Foto</b>		<b>Foto</b>	
			

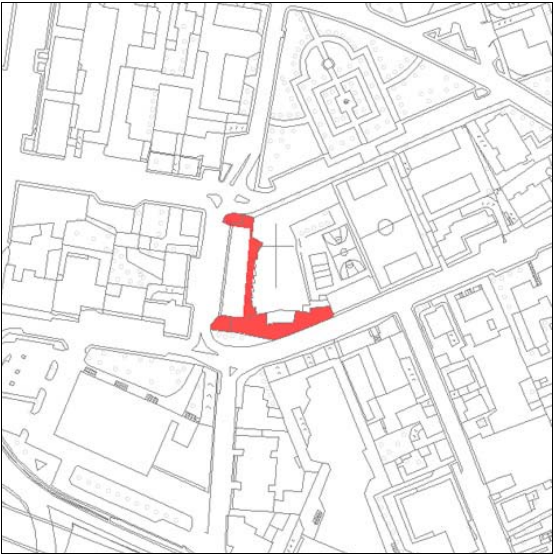
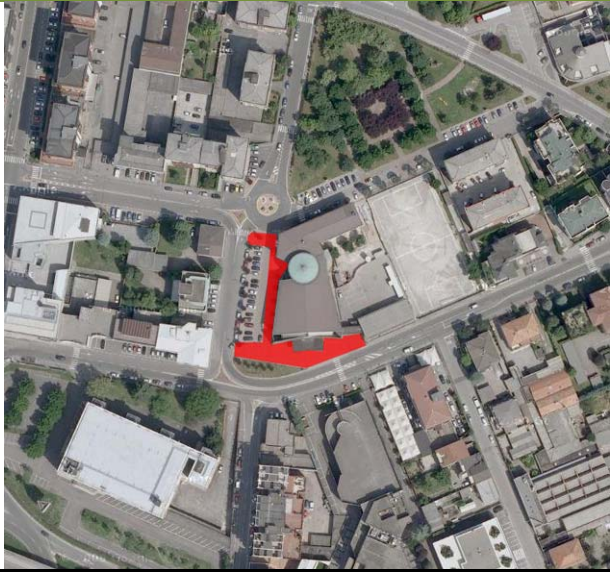
<b>Categoria</b>	Verde pubblico e sport	<b>Servizio</b>	Verde urbano
<b>Identificativo</b>	120	<b>Denominazione Servizio</b>	Verde urbano
<b>Localizzazione</b>	Via Corino		
<b>Zona di Prg approvato</b>	Zona B1 residenziale con frammistione funzionale e SR d) per parcheggi pubblici in ambito PZ		
<b>Stato di attuazione</b>	Attuato		
<b>Estratto aerofotogrammetrico</b>		<b>Stralcio ortofoto</b>	
			
<b>SF</b>	227 mq		
<b>Presenza di parcheggi pert. di uso esclusivo</b>	No		
<b>Presenza di parcheggi nelle vicinanze</b>	Si		
<b>Presenza di spazi speciali</b>	No		
<b>Stato di conservazione dell'immobile</b>	/		
<b>Stato di conservazione della struttura</b>	Buono		
<b>Proprietà immobiliare</b>	Pubblica	<b>Gestione del servizio a cura di</b>	Privato
<b>Foto</b>		<b>Foto</b>	
			

<b>Categoria</b>	Verde pubblico e sport	<b>Servizio</b>	Spazi aperti ad uso pubblico
<b>Identificativo</b>	121	<b>Denominazione Servizio</b>	Spazi aperti ad uso pubblico
<b>Localizzazione</b>	Piazza Giovanni XXIII		
<b>Zona di Prg approvato</b>	Zone SR per attrezzature a servizio degli insediamenti residenziali		
<b>Stato di attuazione</b>	Attuato		
<b>Estratto aerofotogrammetrico</b>		<b>Stralcio ortofoto</b>	
			
<b>SF</b>	2.087,87 mq		
<b>Presenza di parcheggi pert. di uso esclusivo</b>	No		
<b>Presenza di parcheggi nelle vicinanze</b>	Si		
<b>Presenza di spazi speciali</b>	No		
<b>Stato di conservazione dell'immobile</b>	/		
<b>Stato di conservazione della struttura</b>	Buono		
<b>Proprietà immobiliare</b>	Pubblica	<b>Gestione del servizio a cura di</b>	Pubblica
<b>Foto</b>		<b>Foto</b>	
			

<b>Categoria</b>	Verde pubblico e sport	<b>Servizio</b>	Spazi aperti ad uso pubblico
<b>Identificativo</b>	122	<b>Denominazione Servizio</b>	Spazi aperti ad uso pubblico
<b>Localizzazione</b>	Via Augusto Murri/Piazza Martiri delle Foibe		
<b>Zona di Prg approvato</b>	Zone SR per attrezzature a servizio degli insediamenti residenziali		
<b>Stato di attuazione</b>	Attuato		
<b>Estratto aerofotogrammetrico</b>		<b>Stralcio ortofoto</b>	
			
<b>SF</b>	1.455,8 mq		
<b>Presenza di parcheggi pert. di uso esclusivo</b>	No		
<b>Presenza di parcheggi nelle vicinanze</b>	Si		
<b>Presenza di spazi speciali</b>	No		
<b>Stato di conservazione dell'immobile</b>	/		
<b>Stato di conservazione della struttura</b>	Buono		
<b>Proprietà immobiliare</b>	Pubblica	<b>Gestione del servizio a cura di</b>	Pubblica
<b>Foto</b>	<b>Foto</b>		
			

<b>Categoria</b>	Verde pubblico e sport	<b>Servizio</b>	Verde urbano
<b>Identificativo</b>	123	<b>Denominazione Servizio</b>	Verde urbano
<b>Localizzazione</b>	Via Monsignor Ennio Bernasconi/via San Giorgio		
<b>Zona di Prg approvato</b>	Zone SP per attrezzature a servizio degli insediamenti produttivi		
<b>Stato di attuazione</b>	Attuato		
<b>Estratto aerofotogrammetrico</b>		<b>Stralcio ortofoto</b>	
			
<b>SF</b>	1.392,64 mq		
<b>Presenza di parcheggi pert. di uso esclusivo</b>	No		
<b>Presenza di parcheggi nelle vicinanze</b>	Si		
<b>Presenza di spazi speciali</b>	No		
<b>Stato di conservazione dell'immobile</b>	/		
<b>Stato di conservazione della struttura</b>	Buono		
<b>Proprietà immobiliare</b>	Pubblica	<b>Gestione del servizio a cura di</b>	Pubblica
<b>Foto</b>		<b>Foto</b>	
			

<b>Categoria</b>	Verde pubblico e sport	<b>Servizio</b>	Verde urbano
<b>Identificativo</b>	124	<b>Denominazione Servizio</b>	Verde urbano
<b>Localizzazione</b>	Via dei Platani/viale Martiri della Libertà		
<b>Zona di Prg approvato</b>	Zone SR per attrezzature a servizio degli insediamenti residenziali		
<b>Stato di attuazione</b>	Attuato		
<b>Estratto aerofotogrammetrico</b>		<b>Stralcio ortofoto</b>	
			
<b>SF</b>	1.738,89 mq		
<b>Presenza di parcheggi pert. di uso esclusivo</b>	No		
<b>Presenza di parcheggi nelle vicinanze</b>	Si		
<b>Presenza di spazi speciali</b>	No		
<b>Stato di conservazione dell'immobile</b>	/		
<b>Stato di conservazione della struttura</b>	Buono		
<b>Proprietà immobiliare</b>	Pubblica	<b>Gestione del servizio a cura di</b>	Pubblica
<b>Foto</b>		<b>Foto</b>	
			

<b>Categoria</b>	Verde pubblico e sport	<b>Servizio</b>	Spazi aperti a uso pubblico
<b>Identificativo</b>	125	<b>Denominazione Servizio</b>	Spazi aperti a uso pubblico
<b>Localizzazione</b>	Via Bramante da Urbino/via Giovanni Pascoli		
<b>Zona di Prg approvato</b>	Zone SR per attrezzature a servizio degli insediamenti residenziali		
<b>Stato di attuazione</b>	Attuato		
<b>Estratto aerofotogrammetrico</b>		<b>Stralcio ortofoto</b>	
			
<b>SF</b>	858,88 mq		
<b>Presenza di parcheggi pert. di uso esclusivo</b>	No		
<b>Presenza di parcheggi nelle vicinanze</b>	Si		
<b>Presenza di spazi speciali</b>	No		
<b>Stato di conservazione dell'immobile</b>	/		
<b>Stato di conservazione della struttura</b>	Buono		
<b>Proprietà immobiliare</b>	Pubblica	<b>Gestione del servizio a cura di</b>	Pubblica
<b>Foto</b>		<b>Foto</b>	
